

**UCHWAŁA NR XXX/375/2014
RADY GMINY ŁODYGOWICE**

z dnia 27 marca 2014 r.

w sprawie przyjęcia Strategii Rozwoju Gminy Łodygowice na lata 2014 – 2020.

Na podstawie art.18 ust. 2 pkt 6 ustawy z dnia 8 marca 1990 r. o samorządzie gminnym (tekst jednolity Dz. U. z 2013 r. poz. 594 z późn.zm.).

RADA GMINY ŁODYGOWICE uchwala co następuje:

§ 1. Przyjmuje się Strategię rozwoju Gminy Łodygowice na lata 2014 – 2020 o brzmieniu ustalonym w załączniku do niniejszej uchwały.

§ 2. Wykonanie uchwały powierza się Wójtowi Gminy Łodygowice.

§ 3. Uchwała wchodzi w życie z dniem podjęcia.

Przewodniczący Rady Gminy
Łodygowice

Czesław Wandzel

Załącznik do Uchwały Rady Gminy
Łodygowice nr XXX/375/2014
z dnia 27.03.2014

Strategia rozwoju Gminy Łodygowice na lata 2014-2020

Dokument opracowano w ramach projektu: Wspólna strategia szansą lepszego rozwoju, współfinansowanego ze środków Europejskiego Funduszu Rozwoju Regionalnego oraz z budżetu państwa w ramach Programu Operacyjnego Współpracy Transgranicznej Republika Czeska – Rzeczpospolita Polska 2007 – 2013.



Opracowano na zlecenie Urzędu
Gminy Łodygowice

Łodygowice, luty 2014 r.

Spis treści:

	str.
Wprowadzenie	3
1. Ogólna charakterystyka gminy	4
1.1. Położenie i podział administracyjny gminy	4
1.2. Struktura funkcjonalno-przestrzenna	5
1.3. Zasoby naturalne	8
1.4. Zasoby kulturowe	10
2. Diagnoza aktualnej sytuacji społeczno-gospodarczej gminy	11
2.1. Sfera społeczna	11
2.1.1. Demografia	11
2.1.2. Oświata i edukacja	13
2.1.3. Uczestnictwo w kulturze	17
2.1.4. Aktywność obywatelska	18
2.1.5. Bezpieczeństwo publiczne	19
2.1.6. Pomoc społeczna	21
2.1.7. Ochrona zdrowia	23
2.2. Sfera gospodarcza	24
2.2.1. Bezrobocie i rynek pracy	24
2.2.2. Struktura podmiotów gospodarczych	28
2.2.3. Turystyka i sport	31
3. Wyposażenie w infrastrukturę	33
3.1. Infrastruktura techniczna	33
3.2. Infrastruktura społeczna	39
4. Budżet gminy	46
5. Raport z realizacji PRL na lata 2007-2013	50
6. Analiza SWOT	63
7. Misja i wizja	67
7.1. Cele strategiczne, operacyjne, kierunki działań	69
7.2. Konsultacje społeczne	78
8. Zgodność z dokumentami strategicznymi	83
9. Źródła finansowania realizacji zadań	87
10. Współpraca z partnerami	88
10.1. Współpraca transgraniczna w ramach Euroregionu Beskidy	88
10.2. Współpraca z podmiotami krajowymi i zagranicznymi	91
10.3. Partnerstwo publiczno - prywatne	92
11. Monitoring i ewaluacja	93

Wprowadzenie

Strategia Rozwoju Gminy Łodygowice na lata 2014-2020 jest dokumentem, który określa kierunki działań w sferze społecznej, gospodarczej, edukacyjnej, kulturalnej i ekologicznej w sposób zapewniający stały i zrównoważony rozwój gminy oraz poprawę warunków życia jej mieszkańców. Ustalenia niniejszej strategii będą stanowić merytoryczną podstawę do prowadzenia długookresowej i zrównoważonej polityki rozwoju Gminy Łodygowice, a także ubiegania się o zewnętrzne środki finansowe, w tym z Unii Europejskiej, na współfinansowanie zamierzonych przedsięwzięć.

Niniejszy dokument służy wytyczeniu jasnej i przejrzystej ścieżki długofalowych, kompleksowych działań dążących do całościowego, równomiernego rozwoju obszaru Gminy Łodygowice. Ścieżka ta uwzględnia zarówno własny potencjał obszaru, jak i sytuacje zachodzące i mogące zajść w sferach niezależnych od działań Gminy.

Jak każdy dokument planistyczny, tak i niniejsza Strategia analizuje i ocenia aktualną sytuację, identyfikuje problemy, diagnozuje potrzeby lokalnej społeczności oraz określa kierunki działań zmierzających do poprawy stanu istniejącego. Sformułowanie w Strategii celów strategicznych gminy pozwala na skoncentrowanie środków i zasobów na najważniejszych działaniach, które zapewnią osiągnięcie założonej wizji gminy.

1. Ogólna charakterystyka gminy

1.1. Położenie i podział administracyjny gminy

Gmina Łodygowice jest położona w południowej części województwa śląskiego w powiecie żywieckim. Od wschodu i południowego - wschodu graniczy z miastem Żywcem (w większości poprzez Jezioro Żywieckie), od północy z gminą Czernichów. Od zachodu sąsiaduje z gminami Buczkowice i Wilkowice, zaś od południowego zachodu z gminą Lipowa.



Rys. 1. Położenie Gminy Łodygowice

Pod względem geograficznym gmina położona jest w makroregionie Beskidów Zachodnich na pograniczu Beskidu Małego, Śląskiego i Żywieckiego. Dzięki dobrze rozbudowanej sieci dróg lokalnych gmina jest terenem łatwo dostępnym dla turystów i stanowi świetną bazę wyjściową do zwiedzania innych atrakcyjnych miejscowości regionu tj. Szczyrk, Żywiec, Międzybrodzie, Bielsko-Biała i inne.

Obszar Gminy Łodygowice wynosi 3596,24 ha, w tym blisko 60% zajmują pola uprawne, 23% stanowią lasy, a 4,5% wody i rozlewiska.

W skład Gminy wchodzą 4 sołectwa:

Sołectwo	Pow.
Łodygowice	1876,45 ha
Pietrzykowice	994,21 ha
Bierna	316,73 ha
Zarzecze	408,85 ha



Rys. 2. Podział gminy na sołectwa

1.2. Struktura funkcjonalno-przestrzenna

Obecny układ przestrzenny gminy jest wypadową rozwoju historycznego, warunków naturalnych środowiska i wtórnie rozwiniętego układu komunikacyjnego, wokół którego wykształciły się ciągi zabudowy. Główną oś układu komunikacyjnego, przecinającą gminę z północnego-zachodu na południowy wschód, stanowi ul. Żywiecka (droga krajowej nr 69) oraz linia kolejowa (nr 139).

W strukturze funkcjonalno-przestrzennej gminy można wyodrębnić następujące obszary o dominującej funkcji:

- mieszkaniowej – obszary te są skupione wzdłuż przelotowych dróg oraz pozostałych stanowiących ich odgałęzienia,

- mieszkaniowo - usługowej – obszar ten skupiony jest wzdłuż drogi krajowej oraz linii kolejowej,
- turystycznej – obszar ten, położony w bezpośrednim sąsiedztwie Jeziora żywieckiego, skupiony jest w północnej i wschodniej części sołectwa Zarzecze,
- rolniczej – obszary te skupione są głównie wokół obszarów mieszkaniowych, większe obszary rolnicze dominują w południowej części gminy,
- przyrodniczej – do obszarów tych należą lasy skupione w północnej części gminy oraz wody śródlądowe – jezioro żywieckie położone we wschodniej części gminy.

Zabudowa Łodygowic charakteryzuje się pewnym rozproszeniem, choć skupia się wzdłuż pasa wyznaczonego ul. Żywiecką, linią kolejową oraz ul. Piłsudskiego i Piastowską. Dominanty przestrzenne stanowią: drewniany kościół zlokalizowany na wzniesieniu oraz założenie zamkowo-parkowe, które to elementy tworzą historyczne zespoły krajobrazowe połączone historycznymi powiązaniem komunikacyjnymi. Dominantą dysharmonizującą jest komin byłego „Meblodexu”. W sołectwie brak wykształconego centrum usługowo - handlowego. Istniejące usługi podstawowe nie tworzą zwartej zespołu i przemieszane są z zabudową mieszkaniową. Brak zorganizowanych terenów zieleni urządzonej, której główne skupiska to park zamkowy oraz rejon Zespołu Szkół Specjalnych, a także ogólnodostępnego systemu terenów rekreacyjnych.

Zabudowa Pietrzykowic skupia się wzdłuż dwóch pasów wyznaczonych ul. Kościuszki i ul. Jana Pawła II. Dominantę przestrzenną stanowi: kościół zlokalizowany na wzniesieniu. W sołectwie brak wykształconego centrum usługowo - handlowego. Istniejące usługi podstawowe nie tworzą zwartej zespołu i przemieszane są z zabudową mieszkaniową. Brak zorganizowanych terenów zieleni urządzonej.

Sołectwa Zarzecza i Biernej posiadają rozproszoną zabudowę i mało czytelny układ przestrzenny. W Zarzeczcu występuje zwarta zabudowa w postaci ośrodków wypoczynkowych zlokalizowanych nad Jeziorem Żywieckim. Większość zabudowy w Zarzeczcu zlokalizowana jest po stronie wschodniej ul. Beskidzkiej, natomiast w Biernej wzdłuż ul. Kopernika.

Ochrona ładu przestrzennego dotyczy szczególnie zachowania tożsamości kulturowej gminy, zarówno w aspekcie urbanistycznym, jak i architektury historycznych obiektów, charakterystycznych dla gminy. Aspekt kompozycji i estetyki także wymaga prowadzenia działań zmierzających do uporządkowania polityki przestrzennej w gminie poprzez wprowadzenie jasnych zasad zabudowy terenów przeznaczonych pod zainwestowanie.

Wszystkie sołectwa Gminy Łodygowice posiadają aktualne miejscowe plany zagospodarowania przestrzennego.

Tab. nr 1. Wykaz obowiązujących Miejscowych Planów Zagospodarowania Przestrzennego

Lp.	Nr uchwały	Data publikacji	Nazwa MPZP
1	Uchwała Nr IX/124/2003 Rady Gminy w Łodygowicach z dnia 10 września 2003 r.	Dz. Urz. Woj. Śląskiego Nr 115 poz. 3719 z 23 grudnia 2003 r.	„Miejscowy plan zagospodarowania Przestrzennego gminy Łodygowice Obejmujący sołectwo: Bierna i Zarzecze”
2	Uchwała Nr XXI/213/04 Rady Gminy w Łodygowicach z dnia 29 listopada 2004 r.	Dz. Urz. Woj. Śląskiego Nr 16 poz. 425 z 7 lutego 2005 r.	„Miejscowy plan zagospodarowania przestrzennego gminy Łodygowice Obejmujący sołectwo: Pietrzykowice”
3	Uchwała Nr XXXII/329/06 Rady Gminy w Łodygowicach z dnia 27 stycznia 2006 r.	Dz. Urz. Woj. Śląskiego Nr 41 poz. 1185 z 4 kwietnia 2006 r.	„Miejscowy plan zagospodarowania Przestrzennego gminy Łodygowice Obejmujący sołectwo: Łodygowice”
4	Uchwała Nr XX/181/08 Rady Gminy w Łodygowicach z dnia 24 czerwca 2008 r.	Dz. Urz. Woj. Śląskiego Nr 154 poz. 2927 z 20 sierpnia 2008 r.	„Zmiana miejscowego Planu zagospodarowania przestrzennego gminy Łodygowice w miejscowości Pietrzykowice” obszar położony przy ulicy Bory oraz obszar w rejonie ulic: Jana Pawła II i Jutrzenki
5	Uchwała Nr XX/182/08 Rady Gminy w Łodygowicach z dnia 24 czerwca 2008 r.	Dz. Urz. Woj. Śląskiego Nr 154 poz. 2928 z 20 sierpnia 2008 r.	„Zmiana miejscowego planu zagospodarowania przestrzennego gminy Łodygowice w miejscowości Zarzecze dla terenu położonego w rejonie ulic: Beskidzkiej i Żeglarskiej”

Uchwałą Rady Gminy Łodygowice nr XXV/288/2013 z dnia 25 czerwca 2013 r. przyjęto Studium uwarunkowań i kierunków zagospodarowania przestrzennego gminy Łodygowice. Poprzednie obowiązywało od 1999 r.

Zmiana ta jest głównie wynikiem:

- wielkości sygnalizowanych potrzeb przez osoby fizyczne i podmioty gospodarcze wprowadzania zmian do poprzedniego studium;
- zmiany szeregu uwarunkowań, w tym zmiany sytuacji społeczno-gospodarczej w gminie, procesów przekształceń własnościowych, procesów inwestycyjnych, zmian w użytkowaniu i zagospodarowaniu terenów;
- konieczności aktualizacji zapisów warunkujących zasady kształtowania przyszłej polityki przestrzennej gminy, w tym uwzględnienie aktualnych trendów demograficznych, społecznych i gospodarczych przy planowaniu przyszłego rozwoju.

Zabudowa mieszkaniowa w gminie Łodygowice to w przeważającej części budownictwo jednorodzinne, charakteryzujące się niską intensywnością. Według danych GUS (stan 31 XII 2012 r.) na terenie gminy Łodygowice znajduje się ogółem 4066 mieszkań. Średnia powierzchnia użytkowa mieszkania wynosi około 99,8 m². W porównaniu do innych gmin regionu, stan wyposażenia gminy w mieszkania uznać należy za zadawalający – poziom ten jest wyższy zarówno od średnich wartości dla gmin wiejskich w powiecie i województwie śląskim, jak również dla całego kraju.

1.3. Zasoby naturalne

Wody powierzchniowe

Przez gminę Łodygowice przepływają następujące potoki: Żylica, Kalonka, Bartoszowiec i Wieśnik oraz kilka mniejszych. Ponadto na długości około 4,5 km Gmina Łodygowice posiada dostęp do jeziora. Jezioro Żywieckie położone na granicy Kotliny Żywieckiej i Beskidu Małego to zbiornik retencyjny na Sole, który został utworzony w 1966 r. przez zalanie wsi, m.in. Zarzecza, Tresnej, Zadziela i Starego Żywca. Jego powierzchnia wynosi około 1000 ha (długość 7 km, szerokość 1,5 km, głębokość średnia 9,5 m, maksymalna 28 m) i magazynuje około 100 mln m³. Wewnątrz zapory wysokiej na 38 m znajduje się elektrownia wodna o mocy 21 MW.

Zbiornik służy m.in. do produkcji energii elektrycznej, natomiast jego zasadniczą rolą jest ochrona przed powodzią, ochrona biologiczna życia rzek oraz regulacja stosunków wodnych. Piękno Jeziora Żywieckiego w otoczeniu gór przyciąga do Gminy Łodygowice wytrawnych żeglarzy, windsurferów oraz wędkarzy, co wykorzystywane jest do celów turystycznych. W miejscowości Zarzecze znajduje się sieć przystani żeglarskich, ośrodków wczasowych, ośrodków sportów wodnych, pól namiotowych stanowiących doskonałą bazę wypoczynkową dla mieszkańców i turystów.

Wody podziemne

Cały obszar należy do karpackiego regionu hydrogeologicznego, podregionu zewnątrzno-karpackiego. Wody podziemne występują tu w postaci wód szczelinowych, rzadziej szczelinowo - porowych w utworach kredy i paleogenu (głównie piaskowce i zlepieńce). Wydajności w strefach zbudowanych z piaskowców mogą osiągać do 5 m³/h, zaś w strefach z przewagą łupków z reguły nie przekraczają 2 m³/h. Głębokość zalegania zwierciadła wód podziemnych waha się od kilku do kilkudziesięciu metrów na kulminacjach. W dolinie potoku

Żyłica występują wody porowe w utworach czwartorzędowych. Na całym obszarze brak izolacji pierwszego poziomu wodonośnego od powierzchni terenu.

Kopaliny

Na terenie Gminy Łodygowice występują surowce naturalne w postaci kruszyw naturalnych i piaskowców, są to jednak złoża nieudokumentowane. Eksploatacja udokumentowanych złóż prowadzona jest w kamieniołomie Łodygowice (piaskowce) i w sołectwie Bierna (surowce ilaste). Złoże „Łodygowice”, o udokumentowanej aktualnie powierzchni planowanego obszaru górniczego 67 647 m², stanowi fragment serii piaskowców warstw godulskich, kredy górnej oraz trzeciorzędu płaszczowiny śląskiej. Są to przeważnie gruboławicowe piaskowce, drobno- i średnioziarniste, szare, o lepszczu wapienno-krzemionkowym barwy szarej i żółto-szarej. Złoże zaliczone jest do klasy 4. W składzie mineralno-petrograficznym piaskowców złoża „Łodygowice” dominuje krzemionka SiO₂. Aktualne zasoby geologiczne złoża wynoszą 5 513 107 Mg. W granicach złoża nie występują kopaliny towarzyszące, które mogłyby być eksploatowane równolegle z kopaliną główną. Eksploatacja złoża prowadzona jest przez Żywieckie Kopalnie Kruszyw Sp. z o.o. z siedzibą w Zarzeczcu.

Lasy

Ogólna powierzchnia lasów na terenie Gminy Łodygowice wynosi ok. 823 ha, z czego w administracji Lasów Państwowych Nadleśnictwo Jeleśnia obręb: Żywiec pozostaje ok. 129 ha, natomiast 694 ha stanowią lasy niepaństwowe (niemal wyłącznie prywatne – głównie w Łodygowicach i Biernej – ok. 95%). Zdecydowana przewaga lasów prywatnych w strukturze własności całości lasów w gminie – ok. 85%, jest ewenementem w skali Powiatu Żywieckiego. Wskaźnik lesistości (ok. 22,8%) należy do najniższych w Powiecie Żywieckim (wraz z Gminą Gilowice).

Praktycznie cała powierzchnia leśna skupiona jest w obrębie partii podszczytowych pasm górskich Beskidu Małego, okalających od północy, północnego zachodu i północnego wschodu teren Gminy: Gronia Czupła, Soliska – w postaci dużych zwartych kompleksów leśnych, o zróżnicowanej strukturze własności, schodzących nieregularnymi enklawami („sięgaczami”) w pasmo pogórza, głównie w Łodygowicach Górnych i Biernej.

1.4. Zasoby kulturowe

Na krajobraz kulturowy gminy Łodygowice, jako ważny element dziedzictwa kulturowego, składają się następujące kompleksy obiektów zabytkowych:

1) Zespoły siedliskowe:

* budynki mieszkalno-gospodarcze

2) Zespoły wydzielone

* zespół parkowo-zamkowy – dwór obronny, park pozostałości fortyfikacji ziemnych wg szkoły staroholenderskiej (nr rejestru A-599/89, pow. 5,49 ha)- jedyny przykład fortyfikacji na Żywiecczyźnie, pierwotnie założenie o charakterze obronnym, powstałe w latach 1629-1631 z inicjatywy księcia Jerzego Zbarskiego, dokończony przez Stanisława Warszyckiego. W 1690 r. następuje gruntowne przekształcenie założenia obronnego w rezydencję pałacową- w zachodniej części pomiędzy bastionami powstaje ogród kwaterowy. Obiekt zbudowany na rzucie prostokąta, z ryzalitami- płytszym od frontu i wydatnym od tyłu. W 1866 r. budynek dworu przebudowany zostaje w stylu neogotyckiego zamku, a w trakcie rekonstrukcji parku- w założenia krajobrazowe, od strony południowo-wschodniej część fortyfikacji bastionowych ulega niwelacji. Ostateczne przekształcenie kompozycyjne ma miejsce w 1945 r. W latach 60-tych XX w. dobudowano do bryły pałacu, od strony północno-wschodniej, w miejscu dawnych oficyn zamkowych, budynek spełniający funkcję zaplecza szkoły, drastycznie dysharmonizujący z istniejącą bryłą pałacu. Zatarły zostaje dawny układ kompozycyjny zamku-teren przed frontem pałacu w 1945 r. zostaje całkowicie przekomponowany, na miejscu owalnego podjazdu powstają szpalery i żywopłoty. W założeniu parkowym zachowanych jest kilka skupisk starodrzewia. Od tyłu zamku zachowany fragment muru zwieńczonego krenelażem oraz neogotycką bramą II poł. XIX w.- pozostałość ogrodzenia wewnętrznego.

* zespół ogrodowo-willowy (teren Zespołu Szkół Specjalnych w Łodygowicach)

3) Zespoły zabudowy sakralnej:

* kościół p.w. św. Szymona i Judy Tadeusza wraz z najbliższym otoczeniem i drzewostanem znajdującym się w obrębie ogrodzenia (nr rejestru A-186/77), wybudowany w latach 1631-34 z inicjatywy ówczesnego proboszcza Stanisława Kaszkowica, powiększony w II poł. XVII i II poł. XVIII w. Kościół jednonawowy o konstrukcji zrębowej, z wielobocznie zamkniętym prezbiterium i podobnie zakończonymi od południa i północy kaplicami. Prowadzi do niego 56

kamiennych schodów. W 1797 r. od zachodu dobudowana drewniana wieża z nadwieszoną izbicą i baniastym hełmem. Wyjątkowo cenny przykład drewnianej architektury sakralnej.

4) Kapliczki przydrożne

Np.

Łodygowice- kapliczka na Glemieńcu, murowana ok. XIX w.

Pietrzykowice - kapliczka koło dworca PKP, murowana

Zarzecze - kapliczka przydrożna ul. Beskidzka 54 kamienna

Bierna - Kapliczka p.w. Serca Pana Jezusa, murowana 1890 r.

5) Obiekty przyrodnicze i kulturowo-przyrodnicze

* park zamkowy

* ogród modernistyczny (przy dawnej willi Dobijów)

* cmentarz rzymsko-katolicki z pocz. XIX w. (nr rejestru A-614/89) założony w 1801 r. nowsza część powstała w 1943 r., nieregularny plan, aleje obsadzone drzewami przecinają się prostopadłe. W skład historycznego założenia wchodzi brama, kostnica oraz 6 grobów o metryce historycznej, najstarsze z 1801 r. i 1865 r.

6) Urządzenia inżynieryjno-techniczne

* most na Żylicy z II połowy XIX w.

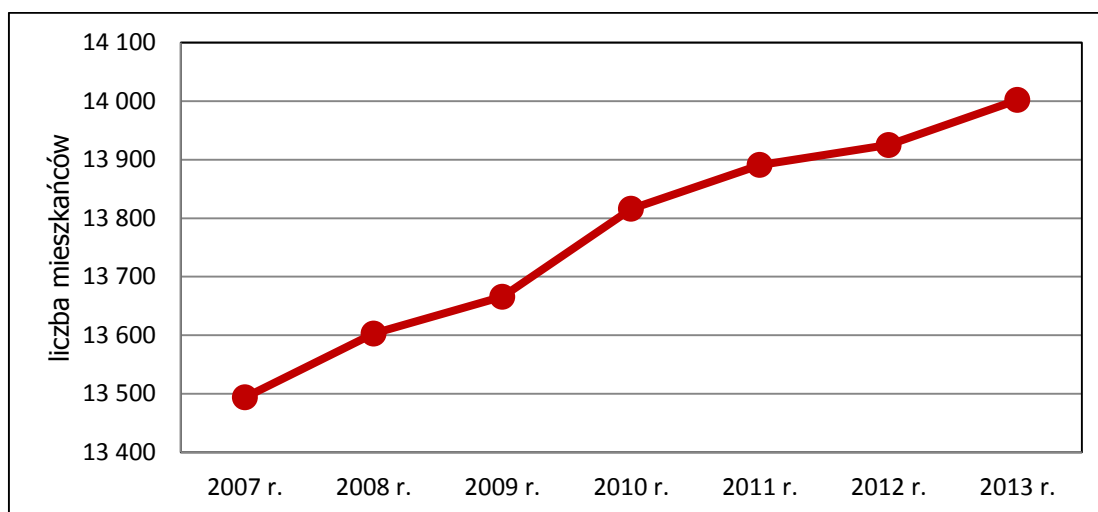
7) Stanowiska archeologiczne (5)

2. Diagnoza aktualnej sytuacji społeczno-gospodarczej gminy

2.1. Sfera społeczna

2.1.1. Demografia

Według stanu na 31 grudnia 2013 r. liczba mieszkańców gminy przekroczyła 14 tys. Najwięcej osób mieszka w Łodygowicach – 7169 mieszkańców, następnie w Pietrzykowicach – 4462, Zarzeczu – 1367 i Biernej – 1004. Od 2007 r. w całej gminie przybyło łącznie 508 osób.



Rys. 3. Liczba mieszkańców gminy w latach 2007-2013

Największą ilość zameldowań zanotowano w Łodygowicach, ale procentowo, w stosunku do liczby mieszkańców w 2007 r., największy przyrost cechuje Bierną.

Tab. nr 2. Liczba ludności w poszczególnych sołectwach wg stanu na 31 grudnia danego roku

ROK	2007	2008	2009	2010	2011	2012	2013
Łodygowice	6948	6971	7009	7076	7140	7133	7169
Pietrzykowice	4291	4336	4340	4388	4397	4425	4462
Bierna	942	968	979	1000	997	1002	1004
Zarzecze	1313	1328	1338	1352	1357	1365	1367
Razem	13 494	13 603	13 666	13 816	13 891	13 925	14 002

Główną przyczyną tej sytuacji jest nie tylko dodatni przyrost naturalny, ale rosnąca z roku na rok liczba osób, które osiedlają się na terenie gminy. Ważnymi czynnikami zachęcającym do wyboru gminy Łodygowice na miejsce zamieszkania są: atrakcyjne położenie, dobra komunikacja, bliskość drogi krajowej DK 69 i linii kolejowej, uzbrojone tereny mieszkaniowe, dobra infrastruktura (szkoły, przedszkola, ośrodki zdrowia) i stały rozwój gminy, na który jeszcze większy wpływ będzie miała droga ekspresowa S69.

Z roku na rok coraz więcej osób buduje w gminie własne domy jednorodzinne lub adaptuje domy letniskowe na całoroczne. Biorąc pod uwagę, że przeprowadzona zmiana studium uwarunkowań i kierunków zagospodarowania przestrzennego gminy, poszerza w znacznym zakresie tereny przeznaczone pod zabudowę mieszkaniową, należy się spodziewać, że ten trend się utrzyma w najbliższych latach.

Od wielu lat również stale utrzymuje się przewaga ilości kobiet nad mężczyznami.

Tab. nr 3. Liczba ludności w gminie w podziale na płeć

ROK	2007	2008	2009	2010	2011	2012	2013
Kobiety	6910	6970	6999	7071	7084	7089	7125
Mężczyźni	6584	6633	6667	6745	6807	6836	6877
Razem	13 494	13 603	13 666	13 816	13 891	13 925	14 002

W podziale na poszczególne kategorie wiekowe wyraźnie zaznacza się spadek liczby osób w grupie wiekowej od 6 do 19 lat, a więc w tzw. grupie przedprodukcyjnej. W stosunku do 2007 r. spadek ten wyniósł aż 15 %. Natomiast w pozostałych grupach wiekowych obserwuje się tendencję wzrostową. Większy odsetek osób w wieku poprodukcyjnym w stosunku do osób w wieku przedprodukcyjnym oznacza tzw. „starzenie się społeczeństwa”. Zjawisko to związane jest z migracją ludzi młodych do większych miast oraz zagranicę w celach zarobkowych oraz z brakiem perspektywy rozwoju i zatrudnienia w okolicach.

Tab. nr 4. Struktura wieku mieszkańców gminy

ROK	2007	2008	2009	2010	2011	2012	2013
Od 0 do 5 lat	664	695	713	726	745	747	735
Od 6 do 19 lat	2579	2500	2443	2359	2284	2240	2194
Od 20 do 60 lat	8005	8104	8157	8241	8294	8320	8359
Powyżej 60 lat	2246	2304	2353	2490	2568	2618	2714

Od 2007 r. w gminie przyrost naturalny jest dodatni, poza rokiem 2011, kiedy liczba zgonów przewyższyła liczbę urodzeń.

Tab. nr 5. Zmiany w ewidencji ludności w gminie

ROK	2007	2008	2009	2010	2011	2012	2013
zameldowania*	216	193	179	209	222	159	190
wymeldowania	157	119	127	101	130	144	121
urodzenia	143	162	138	157	145	145	150
zgony	138	120	130	134	147	123	133

*zameldowanie na stałe

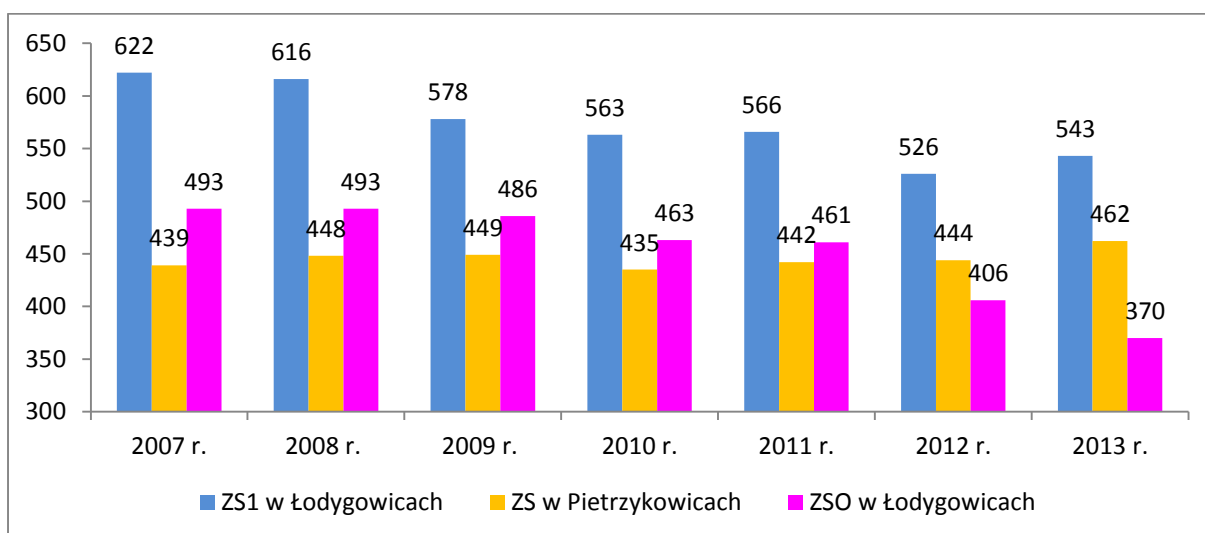
2.1.2. Oświata i edukacja

Na terenie gminy funkcjonują następujące placówki oświatowe:

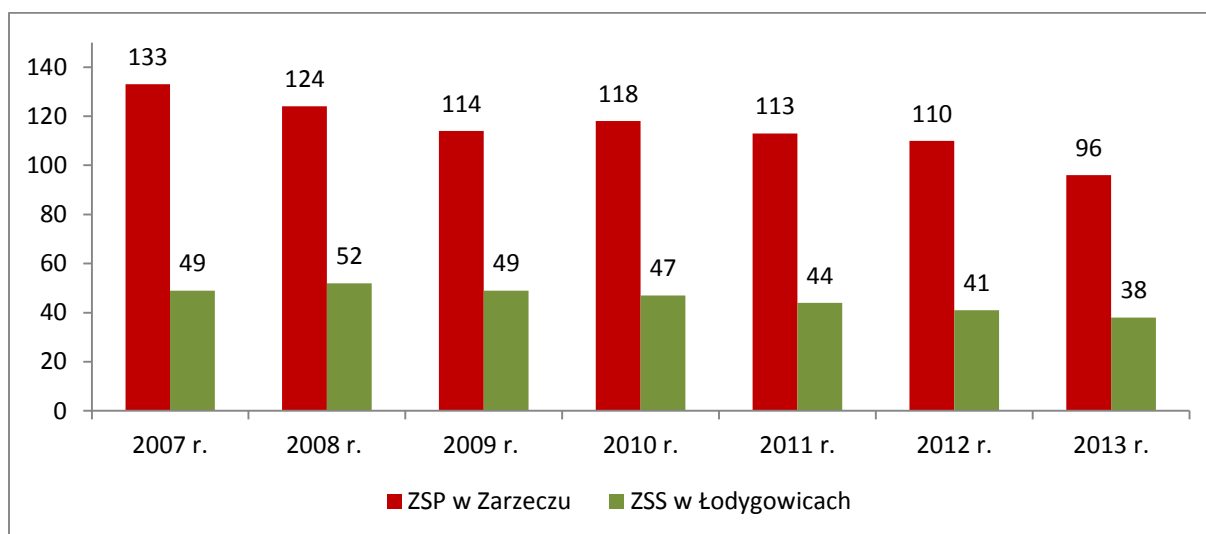
1. Zespół Szkół Ogólnokształcących w Łodygowicach
2. Zespół Szkół nr 1 w Łodygowicach z filią w Biernej
3. Zespół Szkół Specjalnych w Łodygowicach

4. Zespół Szkół w Pietrzykowicach
5. Zespół Szkolno-Przedszkolny w Zarzeczu
6. Przedszkole nr 1 w Łodygowicach
7. Przedszkole nr 2 w Łodygowicach
8. Przedszkole w Pietrzykowicach
9. Klub dziecięcy w Łodygowicach

Łączna liczba uczniów w szkołach w 2013 r. wyniosła 1510 i była niższa o 223 osoby w porównaniu do roku 2007. W łącznej liczbie uczniów uwzględniono dzieci z klas „0” a w przypadku ZSS w Łodygowicach, także dzieci uczestniczące z zajęciach rewalidacyjno-wychowawczych. Jak widać z poniższych wykresów liczba uczniów systematycznie maleje od kilku lat, co w sytuacji rosnących kosztów utrzymania szkół i konieczności dofinansowywania ich z dochodów własnych Gminy, stawia przed jej władzami konieczność racjonalizacji siatki szkół i poszukiwania efektywnych metod zarządzania placówkami oświatowymi. Szczególnie spadek ten jest widoczny w Zespole Szkolno-Przedszkolnym w Zarzeczu (liczba uczniów w stosunku do 2007 r. spadła aż o 27%) oraz w Zespole Szkół Ogólnokształcących w Łodygowicach (spadek o 25%). Jediną szkołą, w której liczba uczniów nieznacznie wzrosła jest Zespół Szkół w Pietrzykowicach (ponad 8% w stosunku do 2007 r.). Było to wynikiem utworzenia klasy „0”.



Rys. 4. Liczba uczniów w ZS1 i ZSO w Łodygowicach oraz ZS w Pietrzykowicach



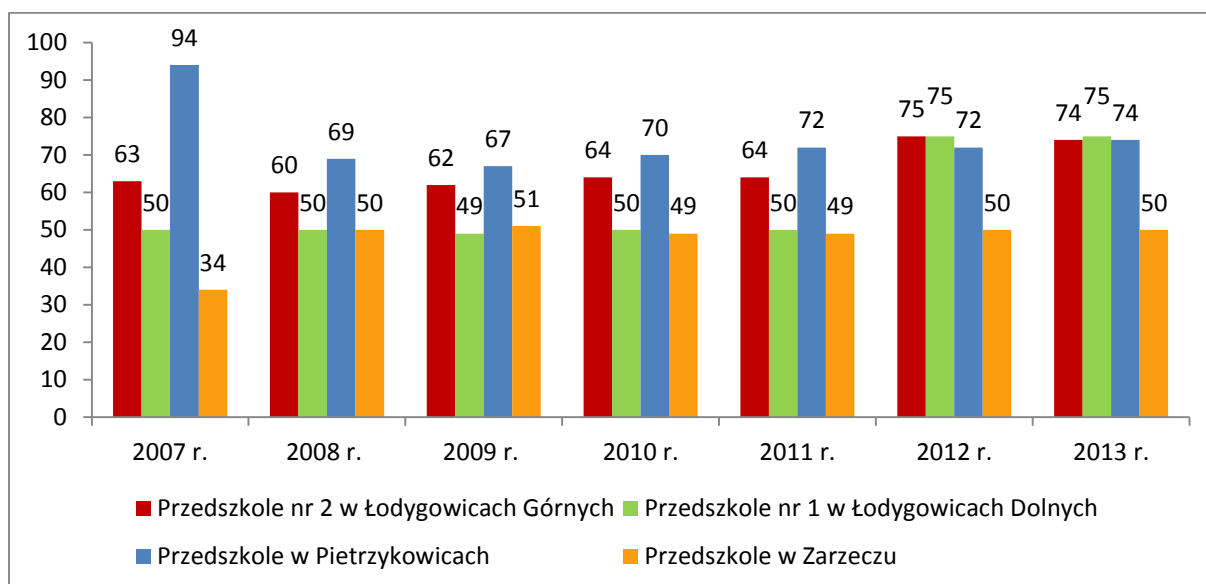
Rys. 5. Liczba uczniów w ZSP w Zarzeczcu i ZSS w Łodygowicach

Spadek liczby uczniów w szkołach pociąga za sobą spadek liczby zatrudnionych nauczycieli. W 2013 r. w porównaniu do 2007 liczba etatów spadła prawie o 12%.

Tab. nr 6. Łączna liczba nauczycieli zatrudnionych w szkołach na terenie gminy

ROK	2007	2008	2009	2010	2011	2012	2013
Liczba nauczycieli w etatach	229 202,60	216 195,57	215 192,06	208 189,41	204 186,25	205 183,23	204 178,61

Łączna liczba dzieci w przedszkolach publicznych na terenie gminy w 2013 r. wyniosła 273 i była wyższa o 32 osoby w stosunku do 2007 r. Nieznacznie, ale z roku na rok, liczba dzieci w przedszkolach wzrasta. Wyjątkiem był rok 2008, kiedy dość znacznie spadła liczba dzieci w przedszkolu w Pietrzykowicach. Dość duży wzrost, bo aż o 25 osób, zanotowano w przedszkolu w Łodygowicach Dolnych w 2012 r. Było to wynikiem rozbudowy przedszkola i możliwością utworzenia dodatkowego oddziału.



Rys. 6. Liczba dzieci w przedszkolach na terenie gminy Łodygowice

Dzieci w wieku od 1 do 3 lat mogą korzystać z utworzonego w 2012 r. w Łodygowicach Klubu Dziecięcego, który dysponuje 45 miejscami. W 2013 r. liczba dzieci w klubie wyniosła 32.

Wydatki na oświatę stanowią ok. 46% całego budżetu gminy. W rozbięciu na poszczególne placówki w 2013 r. kształtowały się następująco:

Tab. nr 7. Wydatki na oświatę w gminie Łodygowice w 2013 r.

Lp.	Placówka	Wydatki w 2013 r.
1	Zespół Szkół Ogólnokształcących w Łodygowicach	3 562 024,06
2	Zespół Szkół nr 1 w Łodygowicach z filia w Biernej	4 353 923,60
3	Zespół Szkół Specjalnych w Łodygowicach	1 771 776,79
4	Zespół Szkół w Pietrzykowicach	3 254 762,28
5	Zespół Szkolno-Przedszkolny w Zarzeczcu	1 446 900,64
6	Przedszkole nr 1 w Łodygowicach	553 018,90
7	Przedszkole nr 2 w Łodygowicach	570 746,37
8	Przedszkole w Pietrzykowicach	593 239,33
9	GZEASiP	523 298,23
10	Dowóz uczniów do szkół	67 289,72
	RAZEM	16 696 979,92

Obsługę administracyjną i księgową szkół i przedszkoli prowadzi Gminny Zespół Ekonomiczno - Administracyjny Szkół i Przedszkoli w Łodygowicach.

2.1.3. Uczestnictwo w kulturze

Organizatorem i animatorem działań związanych z życiem kulturalnym w gminie jest Gminny Ośrodek Kultury w Łodygowicach, który został powołany do życia w 1974 roku. Jest samodzielną instytucją kultury posiadającą osobowość prawną i funkcjonuje na podstawie statutu nadanego przez Radę Gminy Łodygowice

Najważniejsze działania GOK-u:

- organizowanie imprez cyklicznych i okolicznościowych,
- prowadzenie zespołów, sekcji i kół zainteresowań,
- wakacyjne propozycje dla dzieci i młodzieży.

Przy GOK funkcjonują:

- a) Zespół Regionalny "Magurzanie", który powstał w 1984 roku, jest zespołem reprezentacyjnym Gminy Łodygowice. W skład zespołu wchodzi około 50 osób: kapela, tancerze oraz soliści.
- b) Mali Magurzanie
- c) Młodzieżowa Orkiestra Dęta powstała w 2000 r. Jest orkiestrą reprezentacyjną Gminy Łodygowice. W jej skład wchodzi około 50 muzyków, a w repertuarze znajdują się marsze, muzyka popularna oraz standardy muzyki rozrywkowej.
- d) Zespół tańca nowoczesnego „Axlop” składa się z 2 sekcji: młodszej do której należą dzieci z klasy od 1 do 3 szkoły podstawowej i starszej w skład której wchodzi uczniowie gimnazjum.
- e) Chór mieszany Cantata. Powstał w 2006 r. Liczy 25 osób. W repertuarze ma pieśni patriotyczne, religijne, piosenki biesiadne.
- f) Grupa teatralna
- g) Grupy językowe, sekcje plastyczne oraz modelarnia.

Ponadto prowadzone są zajęcia rytmiczne i aerobiku. W Pietrzykowicach działa filia GOK pod nazwą „Promyczek”, w której odbywają się m.in. zajęcia „Popołudnie przedszkolaka” oraz szkoły muzycznej.

Najważniejsze cykliczne imprezy organizowane przez GOK w gminie, to: Przegląd Zespołów Kolędniczych i Obrzędowych, Przegląd Kolęd i Pastorałek, Koncert Noworoczny Młodzieżowej Orkiestry Dętej, Konkurs Recytatorski, Przegląd Tradycji Ludowych, „Wielkanoc w tradycji naszych przodków”, Turniej Sportowy o Puchar Wójta Gminy, Biegi Masowe dla dzieci i młodzieży, Przegląd Dziecięcych Zespołów Artystycznych, Biesiada Muzyczna, Dni Łodygowic, Gminne Dożynki, „Mikołajki” dla dzieci, Mikołajowy Turniej Piłki Halowej.

Drugą ważną instytucją kultury w gminie jest Gminna Biblioteka Publiczna, która prowadzi działalność :

- kulturalną
- edukacyjną
- wychowawczą
- informacyjną

Oprócz podstawowych zadań jakie spełnia, tj. gromadzenie, opracowanie i udostępnianie księgozbioru, czasopism i materiałów multimedialnych biblioteka realizuje wiele zadań mających na celu udział w podniesieniu kulturalnego i edukacyjnego poziomu społeczeństwa:

- organizacja wystaw
- prelekcje
- spotkania z pisarzami i poetami
- punkt informacji turystycznej.

2.1.4. Aktywność obywatelska

Na terenie gminy Łodygowice działają liczne organizacje pozarządowe, koła, stowarzyszenia, związki, kluby, fundacje o różnej funkcji i strukturze, m.in.:

Stowarzyszenie Integracyjne Eurobeskidy w Łodygowicach

Zajmuje się w głównie sportem osób niepełnosprawnych, ale także działaniami edukacyjnymi, charytatywnymi, organizacją imprez kulturalnych.

Prowadzi cztery sekcje sportowe: sekcja szachowo-warcabowa, tenisa stołowego, wyciskania ciężarów leżąc oraz lekkiej atletyki. W Stowarzyszeniu regularnie trenuje ponad 80 osób z różnym stopniem niepełnosprawności.

Fundacja Pomocy Dzieciom Specjalnej Troski "PER CORDA" w Łodygowicach

Głównym celem Fundacji jest organizowanie i prowadzenie rehabilitacji dzieci niepełnosprawnych, poradnictwo i doradztwo dla opiekunów osób niepełnosprawnych, działania charytatywne, organizacja wypoczynku dzieci i młodzieży itp.

Stowarzyszenie dla rozwoju Drogowskasz w Łodygowicach

Najważniejsze cele stowarzyszenia: działalność wspomagająca wychowanie i rozwój psychofizyczny dzieci i młodzieży, pomoc społeczna, ochrona zdrowia, wypoczynek dzieci i młodzieży.

Stowarzyszenie Laboratorium emocji w Łodygowicach

Celem stowarzyszenia jest propagowanie wartościowych działań twórczych, wspieranie rozwoju kulturowego dzieci i młodzieży, a także wzbogacanie i upiększanie codziennego życia.

Fundacja Braci Golec w Łodygowicach

Zajmuje się promowaniem kultury zaangażowanej społecznie, działaniem na rzecz rozwoju społeczeństwa obywatelskiego, a w szczególności na rzecz zachowania i promocji dziedzictwa kulturowego regionu wśród dzieci i młodzieży. Prowadzi Ognisko Twórczości Artystycznej dla dzieci i młodzieży.

Stowarzyszenie Kulturalne WAKAT w Zarzeczcu

Celem „Wakatu” są m.in.: kultywowanie zwyczajów regionu, propagowanie turystyki, sportu, działalność na rzecz ochrony środowiska naturalnego.

Koła Gospodyń Wiejskich

We wszystkich czterech sołectwach gminy prężnie działają Koła Gospodyń Wiejskich. Ich najważniejszym celem jest prowadzenie działalności kulturalnej. W kołach panie pielęgnują regionalne tradycje i kultywują ludowe obrzędy. W pięknych regionalnych strojach uświetniają wiele gminnych imprez. Również reprezentują gminę w różnego rodzaju konkursach, festiwalach, targach, wystawach. Członkinie kół wymieniają się doświadczeniami, integrują społeczność lokalną, organizują wolny czas sobie i młodzieży, przyrządzają regionalne potrawy, przekazują wiedzę młodszemu pokoleniu, rozwijają swoje umiejętności manualne, plastyczne, muzyczne oraz propagują aktywność obywatelską.

Na terenie gminy działa również koło Związku Emerytów, Rencistów i Inwalidów.

2.1.5. Bezpieczeństwo publiczne

Na terenie gminy działają 4 jednostki Ochotniczej Straży Pożarnej:

OSP Łodygowice

- jednostka w Krajowym Systemie Ratowniczo-Gaśniczym
- członkowie zwyczajni – 75
- członkowie mogący brać udział w akcjach ratowniczo-gaśniczych – 30

Tab. nr 8. Samochody na stanie OSP Łodygowice

Lp.	Typ	Marka	Rok
1	Samochód specj. pożarniczy	Renault Midlum 280	2009
2	Samochód specj. pożarniczy	Magirus 170 D11 FA	2000
3	Samochód specj. pożarniczy	Ford Transit Furgat	2003
4	Samochód specj. pożarniczy	Land Rover Defender	1994

OSP Pietrzykowice

- jednostka w Krajowym Systemie Ratowniczo- Gaśniczym
- członkowie zwyczajni – 98
- członkowie mogący brać udział w akcjach ratowniczo-gaśniczych – 22

Tab. nr 9. Samochody na stanie OSP Pietrzykowice

Lp.	Typ	Marka	Rok
1	Samochód operacyjny	Fiat Bravo	1998
2	Samochód specj. pożarniczy	DAF	1993
3	Samochód specj. pożarniczy	Mercedes ATEGO 1429 AF	2011

OSP Bierna

- członkowie zwyczajni – 32

Tab. nr 10. Samochody na stanie OSP Bierna

Lp.	Typ	Marka	Rok
1	Samochód specj. Pożarniczy	Ford Transit	1996

OSP Zarzecze

- członkowie zwyczajni – 32
- członkowie mogący brać udział w akcjach ratowniczo-gaśniczych – 15

Tab. nr 11. Samochody na stanie OSP Zarzecze

Lp.	Typ	Marka	Rok
1	Samochód specj. pożarniczy	Lublin	1999

W Łodygowicach funkcjonuje Komisariat Policji, który jest jednostką Komendy Powiatowej Policji w Żywcu. W komisariacie pełni służbę 25 funkcjonariuszy policji. Poziom bezpieczeństwa w gminie jest porównywalny do innych gmin wiejskich w powiecie żywieckim. W 2013 r. w porównaniu do 2012 r. zauważalny jest nieznaczny spadek przestępstw kryminalnych, jak i zdarzeń drogowych.

Tab. nr 12. Przestępstwa na terenie gminy Łodygowice

Wybrane kategorie przestępstw kryminalnych	Wszczęto postępowań w 2012	Wszczęto postępowań w 2013
Ogółem przestępstw	217	166
Przestępstwa przeciwko mieniu	22	27
Przestępstwa o charakterze kryminalnym	195	139
Kradzieże	79	50
Przestępstwa przeciwko życiu i zdrowiu	3	2

Tab. nr 13. Wypadki i kolizje w gminie Łodygowice

LATA	2012	2013
Liczba zdarzeń	149	125
Liczba wypadków drogowych	30	25
Ofiary śmiertelne	2	0
Liczba rannych	33	35
Kolizje drogowe	119	100

2.1.6. Pomoc społeczna

Pomocą społeczną w gminie zajmuje się Gminny Ośrodek Pomocy Społecznej w Łodygowicach, który jest budżetową jednostką organizacyjną Gminy Łodygowice, utworzoną celem realizacji własnych i zleconych gminie zadań, a wynikających z polityki państwa i gminy w zakresie pomocy społecznej.

Celem działalności Ośrodka jest:

- umożliwienie osobom i rodzinom przezwycięzenie trudnych sytuacji życiowych, których nie są w stanie same pokonać, wykorzystując własne uprawnienia, zasoby i możliwości,
- wsparcie osób i rodzin w wysiłkach zmierzających do zaspokojenia niezbędnych potrzeb i umożliwienie im życia w warunkach odpowiadających godności człowieka,
- przeciwdziałanie wykluczeniu społecznemu przez podejmowanie działań zmierzających do życiowego usamodzielnienia.

Ośrodek realizuje własne i zlecone gminie zadania z zakresu pomocy społecznej, świadczeń rodzinnych, zaliczki alimentacyjnej i postępowania wobec dłużników alimentacyjnych, polegające w szczególności na:

- przyznawaniu i wypłacaniu przewidzianych ustawą świadczeń,

- b) pracy socjalnej,
- c) prowadzeniu i rozwoju niezbędnej infrastruktury socjalnej,
- d) analizie i ocenie zjawisk rodzących zapotrzebowanie na świadczenia z pomocy społecznej,
- e) realizacji zadań wynikających z rozeznaczonych potrzeb społecznych,
- f) rozwoju nowych form pomocy i samopomocy w ramach zidentyfikowania potrzeb.

Najważniejszymi przyczynami udzielania pomocy przez GOPS są - ubóstwo, bezrobocie i niepełnosprawność.

Tab. nr 14. Przyczyny udzielania pomocy przez GOPS

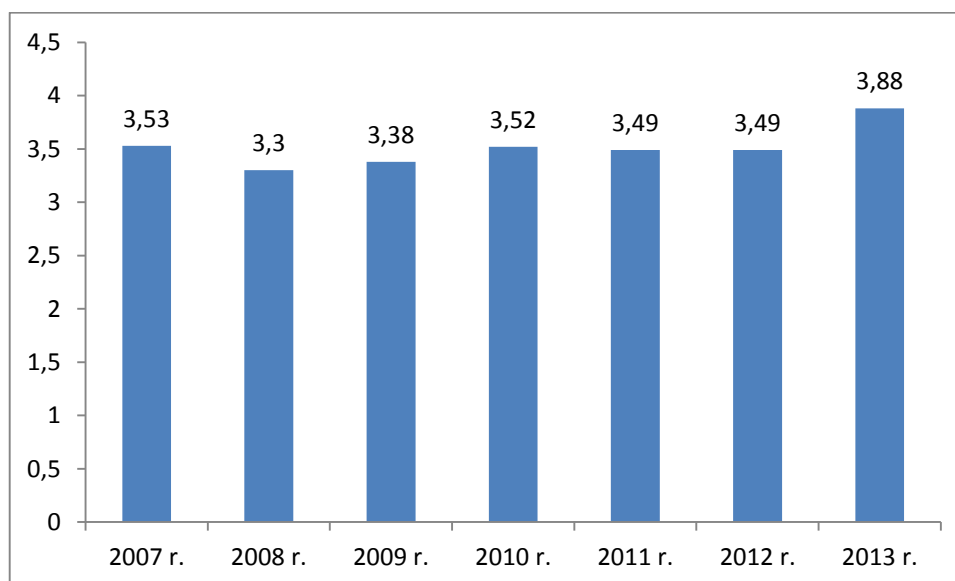
Powód trudnej sytuacji życiowej	Liczba rodzin w 2006 r.	Liczba rodzin w 2010 r.	Liczba rodzin w 2013 r.
Ubóstwo	101	74	86
Bezdomność	2	2	2
Potrzeba ochrony macierzyństwa	26	19	8
Bezrobocie	101	71	73
Niepełnosprawność	81	71	77
Długotrwała lub ciężka choroba	38	41	45
Bezradność w sprawach opiekuńczo-wychowawczych i prowadzeniu gospodarstwa	29	20	22
Alkoholizm	9	10	7
Przemoc	1	1	2
Trudności w przystosowaniu do życia po opuszczeniu zakładu karnego	3	3	2
Zdarzenia losowe	3	8	1
Sytuacja kryzysowa	1	0	0

Tab. nr 15. Świadczenia społeczne

Rodzaj świadczenia	2010 r.		2013 r.	
	Ilość świadczeń	Łączne wydatki	Ilość świadczeń	Łączne wydatki
Zasiłek rodzinny	16 497	1 628 874,20	11 809	1 271 601,70
Zasiłek pielęgnacyjny	2 074	316 863,00	2 446	373 779,00
Świadczenie pielęgnacyjne	261	133 553,70	505	299 202,30
Jednorazowa zapomoga z tytułu urodzenia dziecka	158	158 000,00	106	106 000,00
Świadczenie z funduszu alimentacyjnego	868	272 721,72	1 014	354 468,50
Razem	19 858	2 510 012,62	15 880	2 405 051,50

GOPS Łodygowice w roku 2010 udzielił pomocy rzeczowej w formie dożywiania 119 osobom na łączną kwotę 49 324,00 zł, a w 2013 roku z tej formy pomocy skorzystało 94 osoby na kwotę 40 443,00 zł.

Wydatki na pomoc społeczną stanowią ok. 9% całości wydatków z budżetu gminy i od kilku lat utrzymują się mniej więcej na podobnym poziomie.



Rys. 7. Wydatki GOPS-u w latach 2007-2013 w mln zł

Zadaniami związanymi z pomocą społeczną w zakresie i profilaktyką uzależnień oraz pomocy osobom uzależnionym i ich rodzinom zajmuje się Pełnomocnik Wójta ds. profilaktyki i rozwiązywania problemów alkoholowych oraz przeciwdziałania narkomanii.

2.1.7. Ochrona zdrowia

Opiekę zdrowotną na terenie gminy Łodygowice zapewniają:

Ośrodek Zdrowia w Pietrzykowicach

Niepubliczny Zakład Opieki Zdrowotnej „VITA” – obsługuje większość mieszkańców Pietrzykowic. Udziela kompleksowych, bezpłatnych świadczeń w zakresie podstawowej opieki zdrowotnej w ramach kontraktu z NFZ. Funkcjonuje od poniedziałku do piątku w godz.od.8.00 do 18.00. W NZOZ „Vita” pracują lekarze następujących specjalności:

1. specjalista chorób wewnętrznych II stopnia
2. pediatrą, lekarz rodzinny
3. lek. chorób wewnętrznych, lekarz rodzinny

Ośrodek Zdrowia w Łodygowicach

Praktyka Grupowa Lekarzy Rodzinych „MEDYK” s.c. – obsługuje mieszkańców Łodygowic, Biernej, Zarzecza i Pietrzykowic.

Spółka prowadzi działalność leczniczą w ramach kontraktu z NFZ w zakresie:

1. Poradni Lekarza Rodzinnego – z podziałem na Poradnię Ogólną i Poradnię Dziecięcą wraz z punktem szczepień - 4 lekarzy specjalistów.
2. Poradnia Pielęgniarki Środowiskowo- Rodzinnej – 4 pielęgniarki
3. Poradnia Położnej Środowiskowo- Rodzinnej – 2 położne

Centrum Zdrowia Medikool – obsługuje mieszkańców głównie Łodygowic, ale także Pietrzykowic i Zarzecza. W ramach umowy z NFZ prowadzi Poradnię Lekarza Rodzinnego. Ponadto spółka świadczy usługi prywatne w zakresie: Poradnia Neurologiczna, Poradnia Laryngologiczna, Poradnia Okulistyczna, Lekarz Medycyny Pracy, Poradnia Chirurgiczno-Ortopedyczna, Poradnia Ginekologiczno- Położnicza, Poradnia Kardiologiczna, Poradnia Onkologiczna, Poradnia Urologiczna, Poradnia USG.

Istniejące placówki ochrony zdrowia w pełni zaspakajają potrzeby zdrowotne mieszkańców na poziomie leczenia podstawowego.

Specjalistyczna opieka zdrowotna odbywa się najczęściej na zasadzie korzystania ze specjalistycznych zakładów (przychodnie specjalistyczne, opieka ambulatoryjna - szpital) w Żywcu i Bielsku-Białej oraz gabinetów prywatnych.

2.2. Sfera gospodarcza

2.2.1. Bezrobocie i rynek pracy

Według Powiatowego Urzędu Pracy w Żywcu na terenie gminy Łodygowice na koniec roku 2013 było zarejestrowanych 587 osób bezrobotnych, w tym 279 kobiet, a prawo do zasiłku posiadały 94 osoby. Największa liczba bezrobotnych w ostatnich latach przypadła na rok 2012. Bezrobocie w gminie w latach 2010-2013 przedstawia poniższa tabela.

Tab. nr 16. Liczba osób bezrobotnych w latach 2010 – 2013 na terenie Gminy Łodygowice

LATA	Bezrobotni zarejestrowani			
	Ogółem		W tym z prawem do zasiłku	
	Razem	Kobiety	Razem	Kobiety
2010	525	259	129	50
2011	543	286	106	59
2012	629	315	158	67
2013	587	279	94	44

Pod pojęciem bezrobotnego, zgodnie z Ustawą z dnia 20 kwietnia 2004 r. o promocji zatrudnienia i instytucjach rynku pracy (t.j. Dz. U. z 2013 r. poz. 674 ze zm.) należy rozumieć osobę niezatrudnioną i niewykonującą innej pracy zarobkowej, zdolną i gotową do podjęcia zatrudnienia w pełnym wymiarze czasu pracy obowiązującym w danym zawodzie lub służbie albo innej pracy zarobkowej, albo jeżeli jest osobą niepełnosprawną, zdolną i gotową do podjęcia zatrudnienia co najmniej w połowie tego wymiaru czasu pracy, nieuczącą się w szkole, z wyjątkiem uczącej się w szkole dla dorosłych lub przystępującej do egzaminu eksternistycznego z zakresu tej szkoły lub w szkole wyższej gdzie studiuje w formie studiów niestacjonarnych, zarejestrowaną we właściwym dla miejsca zameldowania stałego lub czasowego powiatowym urzędzie pracy oraz poszukującą zatrudnienia lub innej pracy zarobkowej.

Tab. nr 17. Bezrobotni według czasu pozostawania bez pracy, wieku, poziomu wykształcenia i stażu pracy (mężczyźni i kobiety)

WYSZCZEGÓLNIENIE		LATA			
		2010	2011	2012	2013
Czas pozostawania bez pracy w m-c	do 1	52	43	56	50
	1-3	108	107	127	110
	3-6	111	102	115	105
	6-12	100	106	110	112
	12-24	93	110	113	92
	pow.24	61	75	108	118
Wiek	18-24	93	106	96	117
	25-34	152	160	174	152
	35-44	112	88	135	111
	45-54	111	128	123	118
	55-59	48	50	76	68
	60-64	9	11	23	21
Wykształcenie	wyższe	70	72	85	76
	policealne i śr. zawod.	126	135	151	154
	średnie ogólnokszt.	58	68	70	60

	zasad. zawod.	176	183	221	204
	gimnazjalne i ponizej	95	85	102	93
Staž pracy ogółem	do 1 roku	64	85	78	88
	1-5	116	107	130	110
	5-10	66	64	90	74
	10-20	103	96	102	98
	20-30	79	92	113	99
	30 i więcej	37	36	48	35
	bez stażu	60	63	68	83

Największą grupę zarejestrowanych bezrobotnych stanowią osoby z wykształceniem zasadniczym zawodowym (34,8 %), najmniejszą zaś osoby z wykształceniem średnim ogólnokształcącym (10,2 %). Ponadto dużą grupę stanowią bezrobotni w przedziale wiekowym od 25-34 lat, najmniejszą zaś osoby powyżej 60 lat.

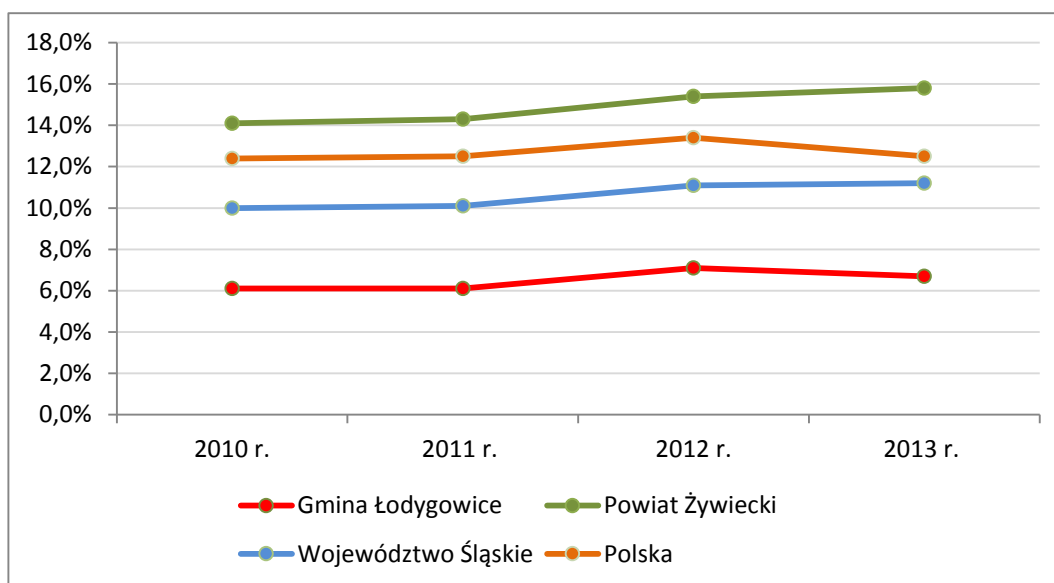
Tab. nr 18. Bezrobotni według czasu pozostawania bez pracy, wieku, poziomu wykształcenia i stażu pracy (kobiety)

WYSZCZEGÓLNIENIE		LATA			
		2010	2011	2012	2013
Czas pozostawania bez pracy w m-c	do 1	15	20	19	20
	1-3	58	53	51	46
	3-6	56	56	56	55
	6-12	42	57	59	50
	12-24	51	55	64	42
	pow.24	37	45	66	66
Wiek	18-24	51	50	46	48
	25-34	81	102	106	84
	35-44	61	50	70	64
	45-54	54	65	63	54
	55-59	12	19	30	29
	60-64	X	X	X	X
Wykształcenie	wyższe	48	51	65	50
	policealne i śr. zawod.	73	82	84	69
	średnie ogólnokszt.	35	44	41	40
	zasad. zawod.	59	72	82	81
	gimnazjalne i ponizej	44	37	43	39
Staž pracy ogółem	do 1 roku	39	48	51	45
	1-5	63	64	66	57
	5-10	32	35	47	39
	10-20	55	56	53	54
	20-30	30	42	44	33
	30 i więcej	8	10	17	12
	bez stażu	32	31	37	39

Aktualnie stopa bezrobocia na terenie Gminy Łodygowice jest ponad dwa razy niższa, niż wskaźnik ten w Powiecie Żywieckim, jak i jest ona najniższa spośród wszystkich gmin na Żywiecczyźnie. Dla porównania największa liczba osób pozostających bez pracy zidentyfikowana jest w Węgierskiej Górcie (10,1%), Rajczy (11,7%) i Ujsołach (11,9%). Stosunkowo niska stopa bezrobocia na terenie Gminy Łodygowice wynika z korzystnego położenia pomiędzy Żywcem i Bielskiem-Białą, w których znajdują się największe zakłady pracy w południowym subregionie. Bliskość tych dwóch miast oraz łatwość dojazdu (drogą krajową nr 69, komunikacją miejską, busami lub koleją) z pewnością wpływa na taki kształt sytuacji rynku pracy na terenie gminy (trzy wymienione powyżej gminy znajdują się najdalej od miast).

Tab. nr 19. Stopa bezrobocia w Gminie Łodygowice na tle powiatu, regionu i kraju.

WYSZCZEGÓLNIENIE	LATA			
	2010	2011	2012	2013
Wskaźnik bezrobocia - gm. Łodygowice	6,1%	6,1%	7,1%	6,7%
Wskaźnik bezrobocia - pow. żywiecki	14,1%	14,3%	15,4%	15,8%
Wskaźnik bezrobocia - woj. śląskie	10,0%	10,1%	11,1%	11,2%
Wskaźnik bezrobocia - kraj	12,4%	12,5%	13,4%	12,5%



Rys. 8. Stopa bezrobocia w gminie Łodygowice

Pomimo niskiego wskaźnika (6,7%) osób pozostających bez pracy, to ciągle bez zatrudnienia pozostaje 587 osób co oznacza, że ponad 500 rodzin dotkniętych jest tym problemem. Dlatego nadal muszą być podejmowane działania w zakresie umożliwienia znalezienia pracy osobom bezrobotnym i przeciwdziałaniu wykluczeniu społecznemu.

W tym zakresie realizować należy działania w zakresie:

- zachęcania przedsiębiorców do inwestowania na terenie Gminy Łodygowice,
- tworzenia warunków (poprzez budowę infrastruktury okołoturystycznej) do rozwoju turystyki w Zarzeczcu,
- tworzenia warunków dla przedsiębiorców zachęcających ich do zatrudniania nowych pracowników,
- uczestniczenia w programach Powiatowego Urzędu Pracy aktywizujących osoby bezrobotne ze szczególnym wykorzystaniem spółki komunalnej Eco Team Service Sp. z o.o.,
- realizacji projektów dotowanych ze środków unijnych i krajowych mających na celu aktywizację osób pozostających długotrwale bez pracy, zachęceniu młodych osób do zakładania własnej działalności gospodarczej,
- realizacji projektów w zakresie podnoszenia kwalifikacji i umiejętności przez zainteresowane osoby,
- utrzymania dobrej komunikacji z miastami Żywiec i Bielsko-Biała.

2.2.2. Struktura podmiotów gospodarczych

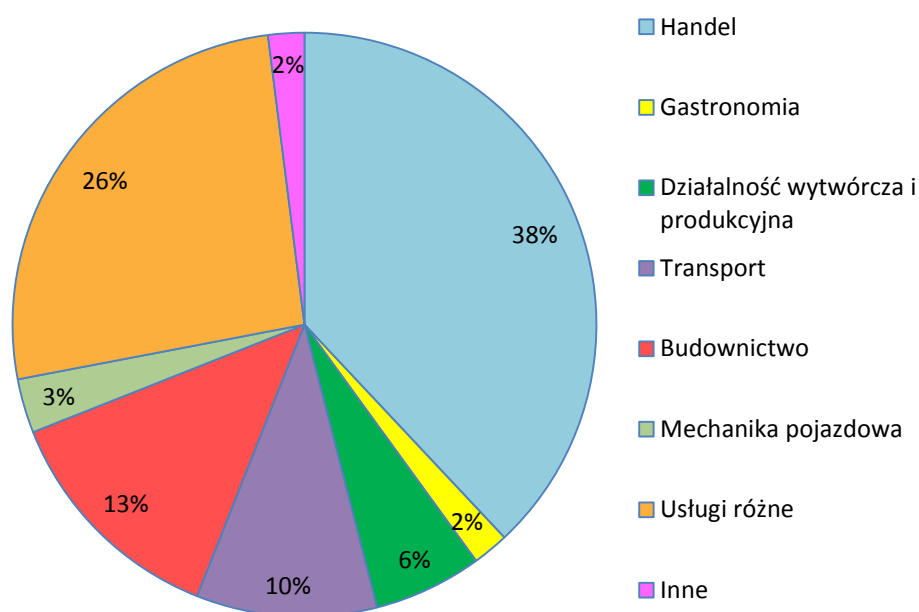
Pod koniec 2012 roku wg danych GUS, na terenie gminy zarejestrowane były 1322 podmioty w rejestrze REGON, w tym 23 w sektorze rolniczym, 185 w przemysłowym, 287 w budowlanym. Największą grupę spośród nich stanowiły osoby fizyczne prowadzące działalność gospodarczą.

Tab. nr 20. Liczba przedsiębiorców zarejestrowanych w ewidencji działalności gospodarczej

ROK	2007	2008	2009	2010	2011	2012	2013
Liczba podmiotów	790	813	838	908	861	847	859

Powyższe dane nie przedstawiają całkowitej liczby podmiotów prowadzących działalność gospodarczą na terenie gminy, gdyż nie zawierają podmiotów wpisanych w Krajowym Rejestrze Sądowym.

Ze względu na rodzaj działalności najczęściej firm z terenu gminy Łodygowice zajmuje się handlem oraz różnego rodzaju usługami. Jest to aż 64% podmiotów. Pozostałe ważne branże to budownictwo i transport.



Rys. 9. Struktura przedsiębiorstw w gminie Łodygowice

Tab. nr 21. Największe przedsiębiorstwa działające na terenie gminy

Lp.	Nazwa przedsiębiorstwa	Miejscowość	Charakterystyka działalności
1.	ŁODYGOWIANKA Sp. z o.o.	Łodygowice	Producent wyrobów z drewna. Spółka specjalizuje się w produkcji galanterii z litego drewna.
2.	MOSTMARPAL Sp. z o.o.	Zarzeczce	Lider polskiego rynku w dziedzinie fundamentowania pod wszelkiego rodzaju budownictwo. Przedsiębiorstwo specjalizuje się w wykonawstwie wierconych pali fundamentowych pionowych i ukośnych. Realizuje również szeroki zakres prac ogólnobudowlanych.
3.	ŻYWIECKIE KOPALNIE KRUSZYW SP. Z O.O.	Zarzeczce	Przedsiębiorstwo zajmuje się wydobywaniem i przerobem kamienia naturalnego.
4.	ZUH MIXPOL P. MICHULEC	Łodygowice	Firma zajmująca się sprzedażą paliw napędowych.
5.	ECO TEAM SERVICE Sp. z o. o.	Łodygowice	Gminna spółka komunalna, której przedmiot działalności stanowi w głównej mierze odbiór odpadów komunalnych oraz dostarczanie wody do nieruchomości położonych na terenie gminy Łodygowice.

6.	NETTO Sp. z o.o.	Łodygowice	Sieć sklepów oferujących produkty spożywcze, chemiczne i przemysłowe.
7.	JERONIMO MARTINS POLSKA Sp. z o.o.	Łodygowice	Sieć sklepów oferujących produkty spożywcze, chemiczne i przemysłowe.
8.	„DWUNASTA CZERWONA TOREBKA S.A.” S.K.A.	Łodygowice	Sieć sklepów oferujących produkty spożywcze, chemiczne i przemysłowe.
9.	CHŁODNIA „KRAUS” Sp. z o.o.	Łodygowice	Hurtownia produktów mrożonych.
10.	„POCHŁOPIEŃ” R. POCHŁOPIEŃ	Łodygowice	Producent płyt wiórowych surowych, płyt MDF/HDF, laminowanych, OSB i sklejki, a także blatów kuchennych.
11.	SZKÓŁKA KRZEWÓW K. i K. CIERNIAK	Łodygowice	Przedsiębiorstwo ukierunkowane na produkcję roślin ozdobnych.
12.	P.H.U. EKOPARTNER LISZKA A.	Łodygowice	Firma prowadzi działalność związaną z szeroko pojętą gospodarką odpadami – surowcami wtórnymi.
13.	PIEKARNIA S.C. GÓRA	Łodygowice	Piekarnia, handel artykułami spożywczymi
14.	OSWIR NEPTUN S.C.	Zarzecze	Ośrodek Sportów Wodnych i Rekreacji „Neptun” oferuje wczasy i wypoczynek nad Jeziorem Żywieckim.
16.	NADWIŚLAŃSKA AGENCJA TURYSTYCZNA	Zarzecze	Ośrodek wypoczynkowy oferujący wczasy i wypoczynek nad Jeziorem Żywieckim.

Mimo dość dużej liczby firm na terenie gminy najczęściej mieszkańcy gminy znajdują zatrudnienie w pobliskich miastach, jak Żywiec, czy Bielsko-Biała. Związane jest to z niewystarczającą liczbą miejsc pracy i koniecznością „migracji za pracą”.

Spółka gminna

Zadania z zakresu gospodarki komunalnej realizuje przedsiębiorstwo utworzone przez gminę Łodygowice na podstawie ustawy o gospodarce komunalnej.

Eco Team Service spółka z ograniczoną odpowiedzialnością powstała 31 grudnia 2012 roku w następstwie realizacji uchwały nr XIX/195/2012 z 14.09.2012 r. Rady Gminy Łodygowice w sprawie likwidacji jednostki budżetowej Zakład Gospodarki Komunalnej w Łodygowicach oraz utworzenia spółki z ograniczoną odpowiedzialnością. Właścicielem Spółki Eco Team Service Sp. z o.o. w 100% jest Gmina Łodygowice. Organem uprawnionym do reprezentowania spółki jest jednoosobowy Zarząd. Organem nadzoru jest 3-osobowa Rada Nadzorcza. Funkcję Zgromadzenia Wspólników pełni organ wykonawczy jednostki samorządu terytorialnego w osobie Wójta Gminy Łodygowice.

Przedmiot działalności Spółki to:

- bieżące utrzymanie gminnych dróg, ulic, mostów, placów oraz organizacja ruchu drogowego,
- wodociągi i zaopatrzenie w wodę, kanalizacja,
- utrzymanie czystości i porządku oraz urządzeń sanitarnych,

- pielęgnacja zieleni gminnej i zadrzewień,
- zarządzanie cmentarzami komunalnymi,
- utrzymanie gminnych obiektów i urzędzeń użyteczności publicznej oraz obiektów administracyjnych.

2.2.3. Turystyka i sport

Zaplecze sportowe na terenie gminy jest dosyć dobrze rozwinięte. Znajduje się tu pełnowymiarowa hala sportowa, wielofunkcyjne boiska sportowe o nawierzchni poliuretanowej, place zabaw, Orlik. Szczegółowo infrastruktura sportowa została opisana w rozdziale Infrastruktura społeczna.

Kluby piłkarskie:

Kluby piłkarskie prowadzą działalność sportową, szkoleniową, organizują festyny oraz imprezy sportowe.

LKS Słowian Łodygowice

Boisko LKS w Łodygowicach.

Klub powstał w 1946 r.

Kadra: 31 osób.

LKS Bory Pietrzykowice

Boisko LKS w Pietrzykowicach.

Klub powstał w 1946 r. na bazie drużyny piłkarskiej „Orzeł”.

Kadra: seniorzy – 25 osób, juniorzy – 16 osób, młodzicy – 26 osób.

LKS Jezioro Żywieckie Zarzecze

Boisko LKS w Zarzeczcu.

Klub powstał w 1954 r.

Kadra: seniorzy, juniorzy i trampkarze.

Urozmaicony i atrakcyjny układ elementów środowiska geograficznego, położenie w pobliżu granicy ze Słowacją i Czechami, sąsiedztwo Jeziora Żywieckiego i zabytkowe obiekty tworzą dobre możliwości dla rozwoju turystyki w Gminie Łodygowice.

Do niewątpliwych walorów Gminy Łodygowice należą:

- zabytkowe obiekty o nieocenionej wartości historycznej
- szlaki turystyczne – czerwony z Łodygowic (od sklepu „Stara Gmina”) przez liczne wzniesienia do Międzybrodzia Bialskiego, Czernichowa oraz przez Czupel na Magurkę

(909 m n.p.m.), szlak żółty z Małej Tresnej na Porzysłop gdzie łączy się ze szlakiem czerwonym, szlak zielony z dworca PKP w Łodygowicach Dolnych przez Łysy Groń do Czernichowa,

- duże kompleksy leśne,
- Jezioro Żywieckie jako atrakcja dla wędkarzy, żeglarzy i amatorów innych sportów wodnych,
- pobliskie góry i liczne wyciągi narciarskie to doskonałe miejsce do czynnego wypoczynku dla miłośników białego szaleństwa oraz sportów lotniarskich i samolotowych.

Gmina Łodygowice oferuje turystom bogatą bazę noclegową. Spośród większych ośrodków turystycznych, działającym na tym terenie, należy wymienić:

Tab. nr 22. Baza noclegowa w gminie Łodygowice

Lp.	Nazwa	Lokalizacja	Oferta
1	Szkolne Schronisko Młodzieżowe	Zarzecze ul. Beskidzka	usługi całoroczne, zbiorowe zakwaterowanie, 80 miejsc noclegowych w domkach campingowych
2	Nadwiślańska Agencja Turystyczna Ośrodek Żeglarski Fregata	Zarzecze ul. Żeglarska	usługi sezonowe, zbiorowe zakwaterowanie, 14 pokoi, 90 miejsc noclegowych
3	Ośrodek Sportów Wodnych i Rekreacji „Neptun”	Zarzecze ul. Beskidzka	usługi sezonowe, zbiorowe zakwaterowanie, 38 pokoi, 194 miejsca noclegowe
4	Ośrodek Rehabilitacyjno-Wypoczynkowy	Zarzecze ul. Kościelna	usługi sezonowe, zbiorowe zakwaterowanie, 11 pokoi 36 miejsc noclegowych
5	Ośrodek Wypoczynkowy Nad Jeziorem	Zarzecze ul. Wilcza	usługi całoroczne, 11 pokoi gościnnych, 26 miejsc noclegowych
6	Ośrodek Wypoczynkowy Igor	Zarzecze ul. Kwiatowa	usługi całoroczne, 9 pokoi gościnnych, 18 miejsc noclegowych
7	Zajazd Trzy Korony	Łodygowice ul. Pogodna	usługi całoroczne, 4 pokoje gościnne, 12 miejsc noclegowych
8	Dom Na zboczu	Łodygowice ul. Myśliwska	usługi całoroczne, 2 pokoje gościnne, 6 miejsc noclegowych
9	Agroturystyka „U Andrzeja”	Łodygowice ul. Polna	usługi całoroczne, kwatery agroturystyczne, 5 pokoi, 8 miejsc noclegowych
10	Agroturystyka Rancho	Bierna, ul. Kopernika	usługi całoroczne, kwatery agroturystyczne, 2 domki 8-osobowe

11	Pokoje gościnne Joanna	Bierna ul. Wesoła	usługi sezonowe, 4 pokoje gościnne, 10 miejsc noclegowych
12	Cubus event	Bierna, ul. Handlowa	usługi całoroczne, 9 pokoi gościnnych, 16 miejsc noclegowych
13	Mótel	Pietrzykowice ul. Stojałowskiego	usługi całoroczne, 9 pokoi gościnnych, 23 miejsca noclegowe
14	Centrum Integracji Wiejskiej Sołtysówka	Pietrzykowice ul. Pocztowa	usługi całoroczne, 4 pokoje gościnne, 12 miejsc noclegowych, sala konferencyjna, kuchnia

Teren gminy sprzyja uprawianiu turystyki pieszej i rowerowej. Dlatego jako uzupełnienie układu drogowego, konieczne jest rozwinięcie w gminie systemów szlaków turystycznych. Na system ten złożą się między innymi: ścieżki rowerowe, ścieżki piesze, trasy do Nordic Walkingu oraz pozostałe szlaki wytyczone na drogach polnych i leśnych. Konieczne jest również ich zagospodarowania w podstawową infrastrukturę turystyczną, w tym: oznakowania, punkty informacji turystycznej, miejsca wypoczynku, utwardzenia nawierzchni, tablice informacyjne itp.

Dużym problemem jest obecnie brak zagospodarowania brzegów jeziora żywieckiego oraz terenów nadrzecznych. W większości jest to obszar zdewastowany (dzikie wysypiska, nielegalne odprowadzanie ścieków, prowizoryczne miejsca parkingowe, zniszczona roślinność i niska jakość wód).

3. Wyposażenie w infrastrukturę

3.1. Infrastruktura techniczna

Drogi

Przez teren gminy przebiega trasa kolejowa relacji: Katowice - Zwardoń. Mieszkańcy Gminy korzystają z 3 stacji kolejowych: Łodygowice Górne, Łodygowice i Pietrzykowice Żywieckie. Transport drogowy natomiast wykorzystuje istniejącą sieć dróg o różnych parametrach technicznych. Podstawowymi elementami sieci drogowej Gminy Łodygowice są:

Tab. nr 23. Drogi krajowe na terenie gminy Łodygowice

Droga krajowa	Nazwa	Długość
Bielsko – Biała – Zwardoń (DK 69)	ul. Żywiecka	4,80 km

Obecnie Generalna Dyrekcja Dróg Krajowych i Autostrad w ramach kontraktu: „Budowa drogi ekspresowej S-69 Bielsko-Biała—Żywiec, odcinek węzeł „Mikuszowice” („Żywiecka/

Bystrzańska")- Żywiec" buduje m. in przez teren gminy Łodygowice drogę ekspresową, która odciążą znacznie ul. Żywiecką.

Tab. nr 24. Drogi powiatowe na terenie gminy Łodygowice

Drogi powiatowe	Nazwa	Długość
Wilkowice – Hucisko – Łodygowice (1404 S)	ul. Piłsudskiego w Łodygowicach	4,00 km
Łodygowice – Kalna – Godziszka (1400 S)	ul. Kasztanowa w Łodygowicach	2,70 km
Buczkowice - Rybarzowice (1401 S)	ul. Beskidzka w Łodygowicach	0,42 km
Łodygowice - Bierna – Zarzecze (1464 S)	ul. Sobieskiego w Łodygowicach i ul. Kopernika w Biernej	3,10 km
Zarzecze- Tresna (1406 S)	ul. Beskidzka w Zarzeczcu	3,00 km
Pietrzykowice – Lipowa – Ostre – Twardorzeczka - Lesna (1455 S)	ul. Jana Pawła II w Pietrzykowicach	4,00 km
Pietrzykowice Dołem (1459 S)	ul. Kościuszki w Pietrzykowicach	3,45 km

Uzupełnieniem podstawowej sieci drogowej są drogi gminne, których długość wynosi 258 km. Wszystkie drogi są utwardzone nawierzchnią bitumiczną, posiadają swoją nazwę i numer zgodnie z uchwałą nr 237/119/II/2004 podjętą przez Zarząd Urzędu Marszałkowskiego w Katowicach.

Sołectwo Łodygowice - 161 dróg

Sołectwo Pietrzykowice - 139 dróg

Sołectwo Bierna - 37 dróg

Sołectwo Zarzecze - 32 drogi

Ponadto istnieje także ok. 100 km dróg dojazdowych do gruntów rolnych, część z nich posiada nawierzchnię żwirową.

Elektroenergetyka

Cały obszar gminy jest zelektryfikowany. Przez teren gminy przebiegają napowietrzne i kablowe linie elektroenergetyczne oraz zlokalizowane są stacje transformatorowe. Teren gminy zasilany jest z Głównego Punktu Zasilającego Żywiec liniami elektroenergetycznymi 15 kV „Łodygowice”, „WOPR”, „Słotwina”.

Wśród linii napowietrznych możemy wyróżnić:

- linię wysokiego napięcia 110kV relacji Szczyrk – Żywiec,
- linie średniego napięcia 30kV,
- linie niskiego napięcia 15kV.

Sieć telefoniczna i internetowa

Teren całej gminy objęty jest siecią telefonii stacjonarnej oraz zasięgiem wszystkich operatorów telefonii komórkowej, działających na terenie Polski. Internet dostarczany jest drogą radiową, siecią komórkową oraz siecią światłowodową.

Zaopatrzenie w gaz

Zasilanie Gminy Łodygowice realizowane jest z gazociągu wysokoprężnego ϕ 250 CN 6,3 MPa relacji Bielsko – Buczkowice – Żywiec, którego trasa przebiega wzdłuż granic Gminy z Buczkowicami i Lipową. W Gminie zlokalizowano dwie stacje redukcyjno – pomiarowe I – stopnia zlokalizowane w Rybarzowicach (obsługuje rejon Łodygowic, Biernej i Zarzeczca) oraz Pietrzykowicach (obsługuje rejon Pietrzykowic). Gaz jako nośnik energii wykorzystywany jest w szczególności dla celów komunalno-bytowych. Wg danych GUS na koniec 2012 r. z sieci gazowej korzystało 43,8% ludności gminy.

Zaopatrzenie w ciepło i gospodarka mieszkaniowa

Na obszarze Gminy nie występuje scentralizowana gospodarka cieplna. Ogrzewanie obiektów i produkcja ciepłej wody użytkowej w gospodarstwach domowych jednorodzinnych odbywa się indywidualnie w oparciu o różne źródła energii (węgiel i drewno, gaz ziemny, gaz płynny, olej opałowy i energia elektryczna).

Wszystkie obiekty będące własnością gminy posiadają kotłownie gazowe a większość dodatkowo wyposażona jest w instalacje solarne.

W zasobach mieszkaniowych gminy znajdują się obecnie tylko 2 mieszkania, będące własnością gminy Łodygowice. Jedno w budynku Ośrodka Zdrowia w Łodygowicach, o pow. 68,80 m², przeznaczone do sprzedaży. Drugie w budynku tzw. Starej Poczty przy ul. Żywieckiej 117 o pow. 64,70 m², wykorzystywane przez GOPS jako tymczasowe mieszkanie dla osób znajdujących się w trudnej sytuacji życiowej.

Dodatkowo GOPS wynajmuje jeszcze jedno mieszkanie w Ośrodku Zdrowia w Pietrzykowicach o pow. 75,73 m², również w celu doraźnego zapewnienia lokum osobom znajdującym się z trudnej sytuacji.

Zaopatrzenie w wodę

Z wodociągu gminnego korzysta 3568 budynków mieszkalnych i użytkowych. Pozostali mieszkańcy zaopatrują się w wodę z własnych ujęć (studni kopanych). Jednak należy podkreślić sukcesywne podłączanie się budynków do sieci wodociągowej. W ostatnich 6 latach liczba obiektów podłączonych do gminnej sieci wodociągowej wzrosła ponad 20%.

Tab. nr 25. Liczba budynków podłączonych do sieci wodociągowej

Sołectwo	31.12.2007		31.12.2013	
	Budynki mieszkalne	Inne podmioty	Budynki mieszkalne	Inne podmioty
Łodygowice	1286	46	1621	81
Pietrzykowice	1012	16	1147	24
Bierna	282	4	344	4
Zarzecze	235	16	327	20
Razem	2815	82	3439	129

Tab. nr 26. Łączne zużycie wody w całej gminie w m³

ROK	2007	2008	2009	2010	2011	2012	2013
ILOŚĆ	203.000	192.000	219.000	227.000	228.000	248.000	238.000

Dystrybucją wody oraz eksploatacją sieci wodociągowej na terenie Gminy zajmuje się spółka komunalna Eco Team Service sp. z o.o. z siedzibą w Łodygowicach.

System zaopatrzenia w wodę Gminy oparty jest na ujęciu wód podziemnych i powierzchniowych.

Tab. nr 27. Wykaz ujęć wody do zasilania wodociągu gminnego

Obiekt	Elementy składowe	Działki	Pow.	Miejscowość
Wodociąg I Szkoła PIETRZYKOWICE (ujęcie wody podziemnej)	Ujęcie Stacja pomp I-go stopnia	3167	0,03	Pietrzykowice
	Ujęcie	3168/1	0,08	Pietrzykowice
		3168/2	0,01	Pietrzykowice
	Rurociąg	3156/1	0,31	Pietrzykowice
	Stacja pomp II-go stopnia, hydrofornia i zbiornik wyrównawczy, SUW	4052/4	0,03	Pietrzykowice
	Sieć między obiektowa i sieć rozdzielcza			Pietrzykowice
Wodociąg II Żarnówka PIETRZYKOWICE (ujęcie wody podziemnej)	Ujęcie wody nr 1 i 2	3714/2	0,0694	Podlesie
	Ujęcie wody nr 3	841/6	0,0579	Sienna
		836/6	0,0171	
		844		
	Stacja pomp I-go stopnia	3697/1	0,51	Pietrzykowice
Sieć między obiektowa i sieć rozdzielcza			Pietrzykowice	
Wodociąg III Olszynowa PIETRZYKOWICE	Pompownia.	4618	0,38	Pietrzykowice
		4611/2	0,52	Pietrzykowice
		4611/4	0,0868	Pietrzykowice

Obiekt	Elementy składowe	Działki	Pow.	Miejscowość
Ujęcie Bartoszowiec ŁODYGOWICE (ujęcie wody powierzchniowej)	Ujęcie wody	1850		Łodygowice
		2412	0,05	Łodygowice
	Stacja uzdatniania wody	2484	0,27	Łodygowice
	Rurociąg wody surowej	2410, 2411, 2412, 2421, 2422, 2423, 2434, 2398, 1850, 2428, 2455, 2454/1, 2452, 2451, 2483, 2484		Łodygowice

Ujęcie WOPR ŁODYGOWICE (ujęcie wody powierzchniowej)	Stacja uzdatniania wody	6681/3	0,62	Łodygowice	
		6681/4	0,0028	Łodygowice	
	Studnie	6683/1	0,52	Łodygowice	
		6683/2	0,04	Łodygowice	
	Studnia	6682		Łodygowice	
	Ogrodzenie studni	6252/6		Łodygowice	
	Ujęcie powierzchniowe		6694/6		Łodygowice
			6694/7		Łodygowice
			6638/2	Kalonka	Łodygowice
			6638/3	Kalonka	Łodygowice
Sieć między obiektowa i sieć rozdzielcza					

Łączna długość sieci wodociągowej na terenie gminy, wg stanu na 31.12.2013 r., wynosi 142 km oraz 162 km przyłączy. Sieć wykonana jest w 90% z rur polietylenowych – PE, a jej stan techniczny oceniany jest jako dobry.

Na sieci zamontowane są zasuwy strefowe umożliwiające odcięcie rejonów w sytuacjach powstania awarii. Pozwala to na zmniejszenie strat wody podczas wystąpienia awarii. Ponadto infrastruktura wyposażona jest w system monitoringu sieci wodociągowej, który zapewnia wcześniejsze wykrycie awarii (pokrycie obszaru monitoringu wodociągu to ok. 50%). Każda Stacja Uzdatniania Wody posiada system uzdatniania wody podchlorynem sodu, w tym jedna, która podnosi poziom pH wody,

Zapotrzebowanie na wodę w gminie w całości pokrywane jest z ujęć własnych, ale w okresach susz lub intensywnych opadów deszczu, część z ujęć powierzchniowych jest wyłączana. Wówczas niedobór wody bilansowany jest jej zakupem z Miejskiego Przedsiębiorstwa Wodociągów i Kanalizacji w Żywcu, dzięki czemu nie ma zagrożenia przerwy w dostawach wody dla mieszkańców i podmiotów gospodarczych.

Najważniejsze potrzeby w zakresie nowej infrastruktury wodociągowej oraz remontu istniejącej, to:

- a) wykonanie pełnej inwentaryzacji sieci wodociągowej wraz z przyłączami (obecnie jest tylko 80%)
- b) wprowadzenie systemu monitoringu wizyjnego na poszczególnych ujęciach i stacjach uzdatniania wody z możliwością przesyłu obrazu poprzez sieć internetową do spółki,
- c) wybudowanie Stacji Uzdatniania Wody WOPR wraz ze zbiornikiem na wodę. Inwestycja ta uniezależni spółkę Eco Team Service Sp. z o.o. od konieczności zakupu wody z MPWiK, co również przełoży się bezpośrednio na obniżenie kosztów produkcji wody;
- d) wymiana starego (stalowego) wodociągu zasilającego osiedle bloków Spółdzielnia „DOM” Łodygowice i część gospodarstw na ul Ceglanej i na ul. Postępu Rolniczego w Łodygowicach;
- e) poprawa jakości wody na Stacji Uzdatniania Wody Pietrzykowice I /ul Handlowa/ poprzez zastosowania systemu zmiękczenia wody. Woda w tym rejonie, choć spełniająca normy, jest zbyt twarda (urządzenia mechaniczne, AGD w dużej mierze narażone są na uszkodzenia, awarie związane z kamieniem, który osadza się na tych urządzeniach);
- f) stacja Uzdatniania Wody Pietrzykowice II - w rejonie tego wodociągu istnieje problem z wydajnością i ciśnieniem wody. Rozwiązaniem jest wybudowanie przepompowni kontenerowej z systemem uzdatniania, która pozwoli na zwiększenie ciśnienia i wydajności;
- g) wymiana zestawów pompowych na SUW Bartoszowiec i SUW P-ce III ul. Olszynowa;
- h) w okresie długofalowym wymiana systemu uzdatnia wody o metodę powodującą wyeliminowanie zapachu chloru w wodzie, a tym samym lepszy smak wody. Zaletą tego systemu jest długotrwała ochrona mikrobiologiczna sieci wodnej (wiele godzin lub dni), rozkład biofilmów w sieci i zbiornikach, a dzięki temu niezawodna ochrona całych systemów wodnych przed skażeniem *Legionellą*, nie tworzy chlorofenoli oraz innych, mogących się tworzyć podczas dezynfekcji chlorem, niekorzystnych związków zapachowych;
- i) zakup słupków telemetrycznych pozwalających na zwiększenie zasięgu monitoringu sieci wodociągowej.

Kanalizacja

Zadanie gminy obejmujące budowę kanalizacji sanitarnej realizowane jest przez Związek Międzygminny ds. Ekologii w Żywcu, którego gmina Łodygowice jest członkiem. Cały teren gminy wchodzi w skład Aglomeracji Żywiec.

Sieć kanalizacyjna obejmująca wszystkie sołectwa gminy została wykonana przez Związek w latach 2008-2012 w ramach Projektu: „Oczyszczanie ścieków na Żywiecczyźnie”. Gmina partycypuje w kosztach inwestycji. W ramach zakończonych robót zostało wykonane 205,19 km sieci kanalizacyjnej, 62 przepompownie i 3 tłocznie ścieków. Na koniec 2013 r. do sieci podłączone było 3139 budynków mieszkalnych i użytkowych.

Ścieki kierowane są do oczyszczalni ścieków w Żywcu należącej do MPWIK Sp. z o.o., która zajmuje się eksploatacją sieci kanalizacyjnej na terenie gminy Łodygowice.

Do skanalizowania pozostały jeszcze niektóre rejony gminy tzw. białe plamy. Obecnie realizowany jest kontrakt pn.: Budowa dodatkowej sieci kanalizacyjnej w gminie Łodygowice – kontrakt 22-1 w ramach którego skanalizowane zostaną:

- Pietrzykowice ul. Bory, Widok, Kalinowa, Strażacka, Żwirowa i Turkusowa- 2,05 km sieci, 22 przyłącza, 2 pompownie
- Bierna ul. Orchidei, Porąbki- 0,2 km sieci, 3 przyłącza
- Łodygowice ul. Brzozowa, Stroma – 0,5 km, 8 przyłączy
- Zarzecze ośrodki – 5,5, km, 60 przyłączy, 9 pompowni
- Łodygowice ul. Kolejowa, Poczтовая, Dworcowa, Magazynowa – 1,21 km, 32 przyłącza
- Zespół Szkół nr 1 w Łodygowicach – 1 przyłącze.

Obecnie budynki nie podłączone do kanalizacji korzystają z bezodpływowych zbiorników. Niestety w większości ich stan techniczny jest bardzo zły i nie spełniają wymogów szczelności. Dlatego też nadal duża część ścieków bytowych dostaje się do ziemi i wód powierzchniowych. Ponadto część posesji wyposażona jest w przydomowe oczyszczalnie ścieków.

3.2. Infrastruktura społeczna

Budynki szkolne

Zespół Szkół nr 1 w Łodygowicach

Adres: Łodygowice, ul. Okrężna 1

Właściciel: Gmina Łodygowice

Administrator: Dyrektor ZS nr 1

Budynek o pow. użytkowej 3987,81 m². Wybudowany w latach 1992-2002.

Obiekty sportowe na terenie szkoły:

- 1) Hala sportowa- pow. użytkowa 6621,86 m², wybudowana w latach 2005-2008. Pełnowymiarowe boiska do piłki ręcznej, koszykówki, siatkówki. Widownia na 300 miejsc. Sala do aerobiku i zajęć fitness, gimnastyki korekcyjnej. Siłownia - rowerki, bieżnie, ławeczki, atlas.
- 2) Otwarty kompleks sportowy wybudowany w 2011 r. - boisko do piłki ręcznej o nawierzchni poliuretanowej, bieżnia, skocznia w dal i stanowisko do rzutu kulą.

Filia szkoły: Bierna, ul. Szkolna 10

Właściciel: Gmina Łodygowice

Administrator: Dyrektor ZS nr 1

Opis: Budynek o pow. użytkowej 293 m². W 2013 r. poddany kompleksowej termomodernizacji.

Zespół Szkół Ogólnokształcących w Łodygowicach

Adres: Łodygowice, ul. Piłsudskiego 121

Właściciel: Gmina Łodygowice

Administrator: Dyrektor ZSO

Opis: Budynek o pow. użytkowej 4 023 m². W 2009 r. poddany kompleksowej termomodernizacji. Wyposażony w instalację solarną w 2012 r. W budynku mieści się sala sportowa, która została wyremontowana w 2012 r.

Obiekty sportowe na terenie szkoły:

- 1) Wielofunkcyjne boisko sportowe o nawierzchni poliuretanowej – 2 boiska do gry w koszykówkę i 1 do gry w piłkę ręczną. Wybudowane w 2008 r.
- 2) Plac zabaw

Zespół Szkół Specjalnych w Łodygowicach

Adres: Łodygowice, ul. Żywiecka 210

Właściciel: Gmina Łodygowice

Administrator: Dyrektor ZSS

Opis: Budynek o pow. całkowitej 835,98 m² oraz dobudowane w 2013 r. Centrum Integracji Kulturalnej o pow. całkowitej 458,5 m².

Zespół Szkół w Pietrzykowicach

Adres: Pietrzykowice, ul. Kościuszki 120

Właściciel: Gmina Łodygowice

Administrator: Dyrektor ZS

Opis: Budynek o pow. użytkowej 2 500 m². W 2009 r. poddany kompleksowej termomodernizacji. Wyposażony w instalację solarną w 2012 r. W budynku mieści się sala sportowa, która została wyremontowana w 2008 r.

Obiekty sportowe na terenie szkoły:

- 1) Otwarty basen- wybudowany w 2006 r.
- 2) Otwarty kompleks sportowy wybudowany w 2006 r., na którym w 2011 r. położoną nawierzchnię poliuretanową - boisko do koszykówki, boisko do piłki ręcznej, skocznia w dal.

Zespół Szkolno-Przedszkolny w Zarzeczcu

Adres: Zarzeczce, ul. Staszica 8

Właściciel: Gmina Łodygowice

Administrator: Dyrektor ZSP

Opis: Budynek o pow. użytkowej 1399,51 m². W 2009 r. poddany kompleksowej termomodernizacji a w 2010 r. generalnemu remontowi części przedszkolnej. Wyposażony w instalację solarną w 2012 r.

Obiekty sportowe na terenie szkoły:

- 1) Otwarty kompleks sportowy o nawierzchni poliuretanowej, wybudowany w 2010 r.- bieżnia, boisko do piłki ręcznej, 2 boiska do koszykówki, boisko do siatkówki.
- 2) Plac zabaw
- 3) Siłownia zewnętrzna

Budynki przedszkolne

Przedszkole Publiczne nr 1 w Łodygowicach oraz Klub Dziecięcy

Adres: Łodygowice, ul. Piłsudskiego 4

Właściciel: Gmina Łodygowice

Administrator: Dyrektor przedszkola i KD

Opis: Budynek o pow. użytkowej 487,44

Rozbudowany i poddany generalnemu remontowi w 2011 r. Na parterze mieści się Klub Dziecięcy na 45 miejsc. Obok przedszkola jest plac zabaw.

Przedszkole Publiczne nr 2 w Łodygowicach

Adres: Łodygowice, ul. Piłsudskiego 127

Właściciel: Gmina Łodygowice

Administrator: Dyrektor przedszkola

Opis: Budynek o pow. użytkowej 2820 m². W 2012 r. poddany kompleksowej termomodernizacji wraz z montażem instalacji solarnej. Obok przedszkola jest plac zabaw.

Przedszkole Publiczne w Pietrzykowicach

Adres: Pietrzykowice, ul. Szkolna 1

Właściciel: Gmina Łodygowice

Administrator: Dyrektor przedszkola

Opis: Budynek o pow. użytkowej 1520 m². W 2012 r. poddany kompleksowej termomodernizacji wraz z montażem instalacji solarnej. Obok przedszkola jest plac zabaw.

Obiekty sportowe i rekreacyjne poza terenami szkół

Boisko LKS w Łodygowicach

Adres: Łodygowice, ul. Piastowska

Właściciel: Gmina Łodygowice

Administrator: LKS Słowian Łodygowice

Opis: Boisko trawiaste wraz z pawilonem.

Boisko LKS w Zarzeczu

Adres: Zarzecze, ul. Sportowa

Dzierżawca: Gmina Łodygowice

Administrator: LKS Jezioro Żywieckie

Opis: Boisko trawiaste.

Boisko LKS w Pietrzykowicach

Adres: Pietrzykowice, ul. Bory 2

Właściciel: Gmina Łodygowice

Administrator: LKS Bory Pietrzykowice

Opis: Boisko trawiaste wraz z pawilonem.

Kompleks sportowy Orlik w Pietrzykowicach

Adres: Pietrzykowice, ul. Bory 2

Właściciel: Gmina Łodygowice

Administrator: Eco Team Service Sp. z o. o.

Opis: Wybudowane w 2009 r. – boisko do piłki nożnej o nawierzchni z trawy syntetycznej i boisko wielofunkcyjne o nawierzchni poliuretanowej, zaplecze sanitarno szatniowe.

Plac zabaw i siłownia zewnętrzna.

Boisko i plac zabaw w Biernej

Adres: Bierna, ul. Kopernika

Właściciel: Gmina Łodygowice

Administrator: Eco Team Service Sp. z o. o.

Opis: Wybudowane w 2010 r. – boisko do siatkówki o nawierzchni z trawy syntetycznej oraz plac zabaw.

Plac zabaw w Pietrzykowicach

Adres: Pietrzykowice, ul. Handlowa

Właściciel: Gmina Łodygowice

Administrator: Eco Team Service Sp. z o. o.

Plac zabaw i siłownia zewnętrzna w Łodygowicach

Adres: Łodygowice, przy zamku

Właściciel: Gmina Łodygowice

Administrator: Eco Team Service Sp. z o. o.

Obiekty kulturalne

Gminny Ośrodek Kultury w Łodygowicach

Adres: Łodygowice, ul. Plac Wolności 5

Właściciel: Gmina Łodygowice

Administrator: GOK

Opis: Budynek w trakcie generalnego remontu i rozbudowy. Po zakończeniu inwestycji powierzchnia całkowita wyniesie 959,58 m². Oddanie budynku do użytku planowane na czerwiec 2014 r.

Centrum Kulturalno – Konferencyjne w Łodygowicach

Adres: Łodygowice, ul. Plac Wolności 4

Właściciel: Gmina Łodygowice

Administrator: Eco Team Service Sp. z o.o.

Opis: Wybudowane w 2010 r. Pow. użytkowa: 367,77 m². Stanowi siedzibę Gminnej Biblioteki Publicznej. Ponadto znajduje się tu kawiarni i sala konferencyjna.

Zamek w Łodygowicach

Adres: Łodygowice, ul. Królowej Jadwigi 6

Właściciel: Gmina Łodygowice

Administrator: Eco Team Service Sp. z o.o.

Opis: Obiekt wpisany do rejestru zabytków. Planowany do generalnego remontu w 2014 r. Stanowi m.in. siedzibę stowarzyszeń, KGW, Rady Sołectkiej, orkiestry i zespołu Magurzanie.

Centrum Integracji Wiejskiej „Sołtysówka” w Pietrzykowicach

Adres: Pietrzykowice, ul. Poczta 2

Właściciel: Eco Team Service Sp. z o.o.

Opis: Budynek o pow. użytkowej 501,75 m². W 2010 r. poddany kompleksowej termomodernizacji.

W budynku znajduje się: sala konferencyjna, sala narad, 4 pokoje z 12 miejscami noclegowymi, ponadto swoją siedzibę ma tutaj: filia Gminnej Biblioteki Publicznej, Koło Gospodyń Wiejskich, Związek Emerytów i Rada Sołectka.

Budynki administracji

Urząd Gminy w Łodygowicach

Adres: Łodygowice, ul. Piłsudskiego 75

Właściciel: Gmina Łodygowice

Opis: Budynek o pow. użytkowej 588,70 m². Poza Urzędem Gminy w budynku mieści się również siedziba Eco Team Service sp. z o.o.

Budynek administracyjny przy zamku

Adres: Łodygowice, ul. Królowej Jadwigi 6

Właściciel: Gmina Łodygowice

Administrator: Eco Team Service Sp. z o.o.

Opis: Dobudówka do zamku. Stanowi siedzibę Gminnego Zespołu Ekonomiczno-Administracyjnego Szkół i Przedszkoli oraz Gminnego Ośrodka Pomocy Społecznej.

Ośrodki Zdrowia

Ośrodek Zdrowia w Łodygowicach

Adres: Łodygowice, ul. Królowej Jadwigi 5

Właściciel: Eco Team Service Sp. z o.o.

Opis: Budynek o pow. użytkowej 1795 m². W 2011 r. poddany kompleksowej termomodernizacji wraz z montażem instalacji solarnej.

Ośrodek Zdrowia w Pietrzykowicach

Adres: Pietrzykowice, ul. Jana Pawła II 100

Właściciel: Eco Team Service Sp. z o.o.

Opis: Budynek o pow. użytkowej 621,6 m². W 2011 r. poddany kompleksowej termomodernizacji wraz z montażem instalacji solarnej.

W budynku znajduje się również siedziba Klubu Promyczek (filia GOK).

Remizy strażackie

Remiza w Biernej

Adres: Bierna, ul. Kopernika 34

Właściciel: Gmina Łodygowice

Administrator: OSP Bierna

Opis: W budynku poza częścią przeznaczoną na działalność bojową, znajduje się sala biesiad.

Remiza w Łodygowicach

Adres: Łodygowice, ul. Żywiecka 84

Właściciel: OSP Łodygowice

Remiza w Pietrzykowicach

Adres: Pietrzykowice, ul. Jana Pawła II 91

Właściciel: OSP Pietrzykowice

Remiza w Zarzeczcu

Adres: Zarzecze, ul. Beskidzka 40

Właściciel: OSP Zarzecze

Cmentarze komunalne

Cmentarz w Łodygowicach

Adres: Łodygowice, ul. Komunalna

Właściciel: Eco Team Service Sp. z o.o.

Cmentarz w Zarzeczcu

Adres: Zarzecze, ul. Jana Pawła II

Właściciel: Eco Team Service Sp. z o.o.

Obiekty sakralne i cmentarze parafialne

Kościół p.w. św. Stanisława BM

Łodygowice, ul. Plac św. Stanisława 2

Kościół p.w. SS. App. Szymona i Judy Tadeusza z cmentarzem parafialnym
Łodygowice, ul. Jana Pawła II 3

Kościół p.w. Najświętszego Serca Pana Jezusa z cmentarzem parafialnym
Pietrzykowice, ul. Ks. Nowaka 1

Kościół p.w. Wszystkich Świętych
Zarzecze, ul. Kard. Stefana Wyszyńskiego 17

4. Budżet gminy

Dochody

Zgodnie z art. 3. ustawy z dnia 13 listopada 2003 r. o dochodach j.s.t. (t.j. Dz. U. Nr 88, poz. 539 z 2008 r. ze zm.):

1. Dochodami jednostek samorządu terytorialnego są:

- 1) dochody własne
- 2) subwencja ogólna
- 3) dotacje celowe z budżetu państwa.

2. W rozumieniu ustawy dochodami własnymi jednostek samorządu terytorialnego są również udziały we wpływach z podatku dochodowego od osób fizycznych oraz z podatku dochodowego od osób prawnych.

3. Dochodami jednostek samorządu terytorialnego mogą być:

- 1) środki pochodzące ze źródeł zagranicznych niepodlegające zwrotowi
- 2) środki pochodzące z budżetu Unii Europejskiej
- 3) inne środki określone w odrębnych przepisach.

Tab. nr 28. Struktura dochodów gminy w latach 2007-2012

	2007	2008	2009	2010	2011	2012
Dochody własne	10 738 842,97	12 459 837,41	12 956 198,73	15 113 401,50	15 135 367,33	16 470 357,90
Subwencja	12 190 063,00	13 073 244,00	15 002 881,00	15 780 987,00	16 280 269,00	16 832 284,00
Dotacje i środki	6 273 249,03	3 710 700,46	4 797 531,73	8 305 007,10	7 152 532,97	5 845 711,20
Razem	29 202 155,00	29 243 781,87	32 756 616,46	39 199 395,60	38 568 169,30	39 148 353,10

Znaczącym źródłem dochodów gminy są oczywiście dochody własne (bez środków) stanowiące w 2012 r. 42,07 % wykonanych dochodów ogółem, w tym udziały w podatkach

stanowiących dochód budżetu państwa, które są powszechnie stosowaną formą dochodów jednostek samorządu terytorialnego, traktowaną jako metoda równoważenia budżetów samorządu terytorialnego, stanowią 20,01 % wykonanych dochodów budżetu gminy ogółem. Poziom i wydajność głównych źródeł dochodów budżetowych, w tym w szczególności z udziałów w podatkach dochodowych, podatkach pobieranych przez urzędy skarbowe, w tym głównie podatek od czynności cywilno-prawnych, są niezależne od działań Gminy. Finanse bowiem w mniejszym lub większym stopniu są zależne od koniunktury w gospodarce oraz polityki podatkowej państwa. Wpływy z podatków zależą z kolei od wysokości stawek, podstawy opodatkowania, czyli głównie poziomu wynagrodzeń oraz liczby podatników.

Dochody własne są źródłem finansowania zadań własnych danej jednostki samorządu terytorialnego i to na ich wysokość gmina ma możliwość oddziaływania. Im większy udział mają one w budżecie, tym łatwiejszy i bardziej przewidywalny jest proces prognozowania budżetu. Wzrostowi dochodów własnych sprzyja wzrost lokalnej bazy ekonomicznej możliwy do osiągnięcia m.in. w wyniku realizacji inwestycji służących lokowaniu nowej oraz dalszemu rozwojowi istniejącej działalności gospodarczej czy budownictwu mieszkaniowemu. Procesy te z kolei w dłuższym okresie czasu zwiększają bazę podatkową. Gmina Łodygowice dąży do zwiększania udziału dochodów własnych w ogólnych dochodach gminy.

Struktura w dochodach ogółem wg ważniejszych źródeł wskazuje, że najwyższą pozycję zajmują subwencje, których udział w dochodach budżetu gminy to 43,00 % (2012 r.)

Dotacje i środki służące sfinansowaniu określonych zadań zostały wykonane w wysokości 14,93 % dochodów gminy, w tym istotną rolę w równoważeniu budżetu gminy odegrały środki z Unii Europejskiej, które wykonane zostały w wysokości 2 038 610,69 zł, stanowiąc 5,21 % wykonanych dochodów budżetu ogółem.

Wydatki

Wydatki w budżecie to środki publiczne przeznaczone na realizację zadań określonych ustawami m.in. zadania własne jednostek samorządu terytorialnego, zadania z zakresu administracji rządowej i inne zlecone jednostkom samorządu terytorialnego, zadania przejęte przez jednostki samorządu terytorialnego, zadania realizowane wspólnie z innymi jednostkami samorządu terytorialnego, pomoc rzeczową lub finansową dla innych jednostek samorządu terytorialnego.

Tab. 29. Struktura wykonania wydatków gminy w latach 2007-2012

	2007	2008	2009	2010	2011	2012
Transport i łączność	3 909 662,39	2 760 488,78	3 746 020,71	6 820 534,94	3 700 053,04	2 510 347,21
Oświata i wychowanie	16 485 316,76	13 934 182,84	17 718 326,60	16 201 831,82	16 878 851,97	18 062 156,85
Pomoc społeczna	3 534 423,63	3 370 880,24	3 388 434,55	3 545 768,06	3 501 806,62	3 496 227,41
Gospodarka komunalna i ochrona środowiska	2 580 708,79	4 680 024,80	6 540 753,88	9 130 235,66	8 630 909,93	6 481 790,64
Pozostałe wydatki	5 798 430,36	5 435 242,57	7 456 056,74	7 977 552,98	8 305 875,99	8 165 049,93
Razem	32 308 544,93	30 180 819,23	38 849 592,48	43 675 923,46	41 017 497,55	38 715 572,04

Wzrost wydatków w budżecie gminy znajduje odzwierciedlenie w zasadzie w każdej pozycji działów klasyfikacji budżetowej. Związane jest to przede wszystkim z sytuacją rynkową (poziom cen, koszty pracy itp.). Czynniki te wpływają na poziom kosztów usług publicznych świadczonych przez Gminę na rzecz mieszkańców, przy czym należy podkreślić, że gmina nie ma na nie bezpośredniego wpływu, lecz musi je uwzględnić w swojej polityce i gospodarce finansowej.

Wzrost wydatków na obsługę zdeteterminowany jest skalą inwestycji realizowanych przez gminę, których to realizacja wymaga finansowania zewnętrznego. Jedną z przyczyn narastania długu gminy jest realizowane kilkuletnie przedsięwzięcie - budowa sieci kanalizacyjnej na terenie gminy, gdzie znaczna część środków jest kierowana na to przedsięwzięcie. Ponadto posiadany majątek komunalny wymaga stałego unowocześniania i rozbudowy: poprzez budowę, przebudowę ciągów komunikacyjnych, remonty mostów.

Tab. nr 30. Wydatki majątkowe i bieżące w latach 2007-2012

Wydatki	2007	2008	2009	2010	2011	2012
bieżące	22 985 613,23	23 951 510,88	27 504 953,95	31 590 955,20	29 452 422,99	31 939 086,67
majątkowe	9 322 931,70	6 229 308,35	11 344 638,53	12 084 968,26	11 565 074,56	6 776 485,37

Poziom wydatków gminy zależy w dużym stopniu od zakresu zadań i obowiązków, które ustawowo należą do zadań gminy. Jako jednostka sektora publicznego gmina wykonuje zadania publiczne, rozumiane jako zadania wynikające z obowiązujących przepisów prawa. W ramach tych zadań formułowane są zadania własne służące zaspakajaniu potrzeb wspólnoty samorządowej (w imieniu własnym, na własną odpowiedzialność, w ramach możliwości finansowych). Zadania własne realizowane są samodzielnie za pomocą jednostek

pomocniczych bądź jednostek powołanych przez Radę Gminy (13 jednostek organizacyjnych w tym: 1 jednostka budżetowa zlikwidowana w 2012 r. - Zakład Gospodarki Komunalnej w Łodygowicach) lub w drodze zlecenia podmiotowi na zewnątrz ich realizacji.

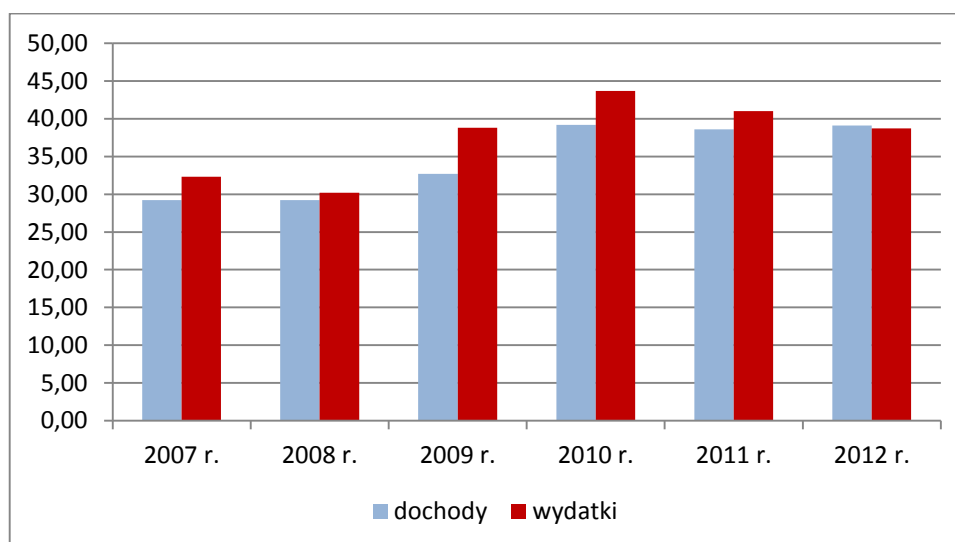
Oprócz zadań własnych gmina realizuje zadania zlecone samorządowi przez państwo na mocy obowiązujących ustaw. Gmina, w tym przypadku, wykonuje te zadania niesamodzielnie, kierując się wytycznymi i wolą państwa. Wykonanie zadań zleconych nadzoruje wojewoda.

Ponadto gmina wykonuje zadania powierzone, są to zadania przejęte przez gminę do realizacji w drodze umowy lub porozumienia (np. z innym organem j.s.t. bądź administracji rządowej). Mogą to być zarówno zadania własne jak i zlecone.

Tab. nr 31. Wydatki gminy wg źródeł finansowania.

Wydatki	2010	2011	2012
Zadania własne	34 330 759,25	33 390 921,13	36 167 634,21
Zadania bieżące z zakresu administracji rządowej i innych zadań zleconych gminie	2 768 591,14	2 616 281,58	2 547 937,83
Realizacja zadań własnych	1 530 960,14	2 312 860,81	991 368,91
Zadania bieżące realizowane na podst. porozumień/umów między jst	200 581,85	128 777,69	9 460,27
Programy finansowane z udziałem środków o których mowa w art. 5 ust. 1 pkt. 2 i 3, w części związanej z realizacją zadań j. s. t	4 845 031,08	2 568 656,34	1 446 483,60

Poziom wydatków w stosunku do dochodów kształtował się następująco:



Rys. 10. Wydatki i dochody gminy Łodygowice w latach 2007-2012 (w mln zł)

5. Raport z realizacji Planu Rozwoju Lokalnego Gminy Łodygowice na lata 2007-2013

Plan Rozwoju Lokalnego Gminy Łodygowice na lata 2007-2013 został przyjęty uchwałą Rady Gminy Łodygowice nr XII/94/07 z dnia 28.09.2007 r. Dokument ten analizował i oceniał aktualną wówczas sytuację, identyfikował problemy, diagnozował potrzeby lokalnej społeczności, określał kierunki działań zmierzających do poprawy stanu istniejącego. Wskazywał również wytypowane do realizacji w okresie planistycznym projekty i źródła ich finansowania. Przewidywał sposoby wdrażania, monitorowania, oceny i zmiany Planu.

W Planie Rozwoju Lokalnego na lata 2007-2013 zawarto misję gminy, która brzmiała: *Osiągnięcie zrównoważonego, zharmonizowanego ze środowiskiem naturalnym rozwoju społeczno – gospodarczego Gminy Łodygowice, który umożliwi zarówno osiągnięcie standardów europejskich w działalności gospodarczej, jak i wysokiej jakości życia społeczności lokalnej poprzez optymalne wykorzystanie walorów turystycznych i środowiskowych Gminy.*

Realizacji misji miały służyć określone działania skumulowane w następujących obszarach priorytetowych

1. Rozwój ekonomiczny
2. Środowisko naturalne
3. Sfera społeczna

Dokumentami pomocniczymi w realizacji celów zawartych w PRL były:

1. Miejscowy plan zagospodarowania przestrzennego gminy Łodygowice
2. Strategia integracji i rozwiązywania problemów społecznych gminy Łodygowice na lata 2006-2013
3. Strategia informatyzacji i rozwoju społeczeństwa informacyjnego Gminy Łodygowice na lata 2007-2013
4. Strategia rozwoju edukacji w Gminie Łodygowice na lata 2008-2013
5. Plan odnowy miejscowości Łodygowice na lata 2009 – 2016
6. Plan odnowy miejscowości Pietrzykowice na lata 2010-2017
7. Program ochrony środowiska na lata 2004-2015
8. Program gospodarki odpadami
9. Programu Ograniczenia Niskiej Emisji dla Gminy Łodygowice

10. Regulaminu utrzymania czystości i porządku na terenie gminy Łodygowice
11. Gminny Program Profilaktyki i Rozwiązywania Problemów Alkoholowych
12. Gminnego Programu Przeciwdziałaniu Narkomanii
13. Programu współpracy z organizacjami pozarządowymi oraz innymi podmiotami uprawnionymi do prowadzenia działalności pożytku publicznego na rzecz mieszkańców Gminy Łodygowice
14. Gminnego Programu Przeciwdziałania Przemocy w Rodzinie z uwzględnieniem ochrony ofiar przemocy w rodzinie w Gminie Łodygowice na lata 2011- 2015
15. Wieloletni Program Inwestycyjny Gminy Łodygowice na lata 2008 – 2010,
16. Wieloletnia Prognoza Finansowa na lata 2011-2018

Realizacja PRL odbywała się poprzez realizację wyżej wymienionych programów i planów, a także poprzez uwzględnianie zapisów zadań określonych w PRL przy corocznym formułowaniu budżetu gminy.

Opis sposobu realizacji najważniejszych zadań określonych w PRL:

Lp.	Tytuł przedsięwzięcia	Stopień realizacji
1	Modernizacja kompleksu zamkowo-parkowego w Łodygowicach celem stworzenia centrum kulturalno-konferencyjnego	<p>W 2008 r. w ramach projektu: Wsparcie kultury poprzez ochronę zabytków w Gminie Łodygowice, dofinansowanego w kwocie 25 000 zł z Programu Ministra Kultury i Dziedzictwa Narodowego „Rozwój inicjatyw lokalnych” wykonano dokumentację techniczną na remont zamku oraz uzyskano pozwolenie na wykonanie prac konserwatorskich.</p> <p>W 2010 r. złożono wniosek o dofinansowanie remontu obiektu ze środków Unii Europejskiej z Europejskiego Funduszu Rozwoju Regionalnego w ramach Programu Współpracy Transgranicznej Rzeczpospolita Polska - Republika Słowacka 2007-2013. Projekt pn. „Współpraca przez kulturę – budowa i modernizacja polsko - słowackich centrów kultury” początkowo znalazł się na liście rezerwowej, po czym w listopadzie 2013 r. uzyskał dofinansowanie. Umowa o dofinansowanie została podpisana 14 stycznia 2014 r.</p> <p>Projekt będzie realizowany równolegle przez gminę Łodygowice oraz jej słowackiego partnera – Kysucke Nove Mesto. Obejmuje on stworzenie Polsko-Słowackiego Centrum Współpracy Transgranicznej w gminie Łodygowice. Na ten cel zaadaptowany zostanie zabytkowy zamek. Prace modernizacyjne pozwolą na polepszenia jego funkcji w zakresie ekspozycji i upowszechniania oraz promocji dziedzictwa kulturowego pogranicza polsko-słowackiego. Wyremontowany obiekt stworzy warunki do rozszerzenia oferty kulturalnej i turystycznej gminy Łodygowice, co będzie miało istotny wpływ na podniesienie konkurencyjności gminy w Euroregionie Beskidy, jak również wykorzystywany będzie do tworzenia nowych obszarów współpracy, oraz transgranicznych struktur partnerskich (w dziedzinie kultury i edukacji). Po stronie Partnera zmodernizowany zostanie istniejący Dom Kultury i Sztuki celem zwiększenia jego oferty kulturalnej oraz dostosowania obiektu dla użytkowania przez osoby niepełnosprawne. Zmodernizowany Dom Kultury stworzy warunki do lepszej jakości pracy i realizacji przedsięwzięć kulturalnych.</p> <p>Całkowita wartość projektu: 1 882 708,38 EURO Dofinansowanie: 1 600 302,13 EURO w tym dofinansowanie dla Gminy Łodygowice: 764369,81 EURO</p> <p>Zakres prac budowlanych: prace konserwatorskie wew. i na zew., wymiana stolarki okiennej, wymiana instalacji centralnego ogrzewania i instalacji elektrycznej, wymiana pokrycia dachowego.</p>
2	Budowa Centrum Kulturalno-Konferencyjnego w Łodygowicach	<p>W ramach projektu: Budowa Centrum Kulturalnego na Placu Wolności w Łodygowicach, wybudowano w Łodygowicach przy ul. Plac Wolności 4 obiekt, który stanowi siedzibę Gminnej Biblioteki Publicznej w Łodygowicach. Ponadto w budynku znajduje się sala konferencyjna oraz kawiarnia. W czytelnicy na piętrze znajduje się także punkt informacji turystycznej.</p> <p>Okres realizacji: 2009-2010 Źródła finansowania: Środki Unii Europejskiej w ramach działania Odnowa i rozwój wsi objętego Programem Rozwoju Obszarów Wiejskich na lata 2007-2013 oraz budżet gminy Łodygowice.</p>
3	Termomodernizacja wraz z częściową wymianą CO w budynkach użyteczności publicznej	<p>Zadanie 1: Kompleksowa termomodernizacja budynków szkół w 2009 r. :</p> <ul style="list-style-type: none"> - Zespołu Szkół Ogólnokształcących w Łodygowicach - Zespołu Szkół w Pietrzykowicach - Zespołu Szkolno – Przedszkolnego w Zarzeczcu <p>Zakres prac: docieplenie ścian i stropu, wymiana instalacji co i cwu, przebudowa kotłowni gazowych, wymiana stolarki okiennej i drzwiowej.</p>

		<p>Zadanie 2: Kompleksowa termomodernizacja budynków ośrodków zdrowia w 2011 r.:</p> <ul style="list-style-type: none"> - Ośrodek Zdrowia w Łodygowicach - Ośrodek Zdrowia w Pietrzykowicach <p>Zakres prac: docieplenie ścian i stropu, wymiana instalacji co i cwu, przebudowa kotłowni węglowych na gazowe, wymiana stolarki okiennej i drzwiowej, montaż kolektorów słonecznych</p> <p>Zadanie 3 - Kompleksowa termomodernizacja budynków przedszkoli w 2012 r.:</p> <ul style="list-style-type: none"> - Przedszkola nr 2 w Łodygowicach - Przedszkole w Pietrzykowicach <p>Zakres prac: docieplenie ścian i stropu, wymiana instalacji co i cwu, przebudowa kotłowni gazowych, wymiana stolarki okiennej i drzwiowej, montaż kolektorów słonecznych, wymiana dachu w przedszkolu w Łodygowicach.</p> <p>Zadanie 4 - Kompleksowa termomodernizacja budynków szkoły w Biernej w 2013 r.</p> <p>Zakres prac: docieplenie ścian i stropu, wymiana instalacji co i cwu, przebudowa kotłowni gazowej, wymiana stolarki okiennej i drzwiowej, wymiana dachu.</p> <p>Źródła finansowania zadań 1-4 : Wojewódzki Fundusz Ochrony Środowiska i Gospodarki Wodnej w Katowicach oraz budżet gminy Łodygowice.</p> <p>Termomodernizacja budynku Sołtysówki w Pietrzykowicach. Zakres prac: docieplenie ścian, wymiana stolarki okiennej i drzwiowej. Rok realizacji: 2010 Źródła finansowania: Środki Unii Europejskiej w ramach działania Odnowa i rozwój wsi objętego Programem Rozwoju Obszarów Wiejskich na lata 2007-2013 oraz budżet gminy Łodygowice</p>
4	Modernizacja kluczowych dróg gminnych (ok. 3,5 km)	<p>Zadanie 1 - Projekt: Poprawa bezpieczeństwa ruchu poprzez przebudowę drogi gminnej w Łodygowicach, łączącej drogę powiatową z drogą krajową Zakres: Modernizacja ul. Batorego w Łodygowicach – 0,55 km Okres realizacji: 2009 Źródła finansowania: Narodowy Program Przebudowy Dróg Lokalnych 2008-2011 oraz budżet gminy Łodygowice</p> <p>Zadanie 2 - Projekt: Poprawa bezpieczeństwa ruchu na terenie gminy Łodygowice poprzez przebudowę drogi gminnej ul. Piastowskiej, łączącej dwie drogi powiatowe w Łodygowicach i Zarzeczcu Zakres: Przebudowa ul. Piastowskiej w Łodygowicach i Zarzeczcu- 1,2 km Rok realizacji: 2010 Źródła finansowania: Narodowy Program Przebudowy Dróg Lokalnych 2008-2011 oraz budżet gminy Łodygowice</p>

		<p>Zadanie 3 - Projekt: Poprawa bezpieczeństwa ruchu poprzez przebudowę drogi gminnej ul. Grunwaldzkiej w Łodygowicach, łączącej drogę powiatową z drogą krajową Zakres: Modernizacja ul. Grunwaldzkiej w Łodygowicach – 0,4 km Rok realizacji: 2011 Źródła finansowania: Narodowy Program Przebudowy Dróg Lokalnych 2008-2011 oraz budżet gminy Łodygowice</p> <p>Zadanie 4 - Projekt: Remont dróg: ul. Spacerowa w Łodygowicach – I etap i ul. Wielodroga w Pietrzykowicach – etap I Zakres: ul. Spacerowa – 0,3 km, ul. Wielodroga – 0,7 km Rok realizacji: 2010 Źródła finansowania: budżet państwa oraz budżet gminy Łodygowice</p> <p>Zadanie 5 – Projekt: Remont drogi gminnej ul. Wielodroga w Pietrzykowicach – etap II Zakres: ul. Wielodroga – 1,4 km Rok realizacji: 2011 Źródła finansowania: budżet państwa oraz budżet gminy Łodygowice</p>
5	Modernizacja budynku GLOB	Zadanie nie zrealizowane z uwagi na brak środków. Zadanie nieaktualne z uwagi na sprzedaż budynku.
6	Budowa sali sportowej przy szkole podstawowej w Zarzeczcu	W ramach zadania wykonano projekt budowlany sali i uzyskano pozwolenie na budowę. Ponadto z uwagi na znaczne koszty zadania złożono wniosek o dofinansowanie realizacji inwestycji z Regionalnego Programu Operacyjnego dla Województwa Śląskiego na lata 2007-2013. Wniosek uzyskał pozytywną ocenę, ale znalazł się na liście rezerwowej. Zadanie nadal aktualne do realizacji.
7	Budowa kompleksu sportowego w Biernej	Wybudowano boisko do siatkówki o nawierzchni z trawy syntetycznej oraz plac zabaw. Boisko ogrodzono. Rok realizacji: 2010-2011 Źródła finansowania: budżet gminy Łodygowice
8	Budowa kompleksu sportowego w Pietrzykowicach	Projekt: Wybudowanie wielofunkcyjnego boiska sportowego w ramach programu „Orlik 2012” w Pietrzykowicach. Zakres: dwa boiska o pow. 2473,11 m ² (do piłki nożnej o nawierzchni z trawy syntetycznej i wielofunkcyjne o nawierzchni poliuretanowej), zaplecze sanitarno szatniowe o pow. zabudowy 82,90 m, ogrodzenie, chodniki, oświetlenie i odwodnienie obiektu. Rok realizacji: 2009 Źródła finansowania: budżet Ministerstwa Sportu i Turystyki, budżet Samorządu Województwa Śląskiego oraz budżet gminy Łodygowice
9	Budowa kompleksu sportowego w Zarzeczcu	Projekt: Budowa boisk sportowych przy Zespole Szkolno - Przedszkolnym w Zarzeczcu Zakres: Budowa bieżni, boiska do piłki ręcznej i 2 boisk do koszykówki oraz boiska do siatkówki. Całość z nawierzchnią poliuretanowa. Montaż ławek i koszy. Rok realizacji: 2010 Źródła finansowania: budżet gminy Łodygowice

10	Budowa kompleksu sportowego w Łodygowicach	Projekt: Budowa ogólnodostępnego kompleksu sportowego w Łodygowicach Zakres: 4-torowa bieżnia o pow. 885 m ² z nawierzchnią poliuretanową , skocznia do skoku w dal o pow. 177 m ² z nawierzchnią poliuretanową i piaskownicą, stanowisko do pchnięcia kulą o pow. 190 m ² z nawierzchnią betonową, nawierzchnia poliuretanowa na boisku o pow. 810 m ² do piłki ręcznej, montaż ławek i koszy parkowych. Rok realizacji: 2011 Źródła finansowania: Środki Unii Europejskiej w ramach działania Odnowa i rozwój wsi objętego Programem Rozwoju Obszarów Wiejskich na lata 2007-2013 oraz budżet gminy Łodygowice
11	Wykonanie zadania basenu przy Szkole Podstawowej w Pietrzykowicach	Zadanie nie zrealizowane z uwagi na brak środków. Zadanie nadal aktualne do realizacji.

Przykładowe projekty, realizowane w ramach poszczególnych priorytetów, poza wymienionymi powyżej:

Priorytet I – rozwój ekonomiczny			
Nazwa projektu	Przedmiot	Rok realizacji	Pozabudżetowe źródła dofinansowania
Budowa mostu w Łodygowicach	Budowa mostu na potoku bez nazwy (lewobrzeżny dopływ potoku Kalonka) w Łodygowicach (ul. Ceglana)	2007	Budżet gminy
Budowa chodnika w Łodygowicach	Wykonanie chodnika o długości 2 km wraz z budową zatoki autobusowej i 2 wyniesionych przejść dla pieszych w ciągu ul. Piłsudskiego w Łodygowicach	2007	Budżet gminy
Parking przy Ośrodku Zdrowia w Pietrzykowicach	Ułożenie kostki brukowej na parkingu przy Ośrodku	2008	Budżet gminy
Budowa kładek dla pieszych przy mostach	Dwie kładki przy mostach w ciągu ul. Piłsudskiego w Łodygowicach, jedna w ciągu ul. Kopernika w Biernej.	2008	Budżet gminy
Remont chodnika w Łodygowicach	Remont chodnika dla pieszych w ciągu ul. Piłsudskiego w Łodygowicach od ul. Grunwaldzkiej do Urzędu Gminy	2008	Budżet gminy
Budowa chodnika w Pietrzykowicach	ul. Jana Pawła II w Pietrzykowicach – 646 mb. chodnika	2008	Budżet gminy
Budowa infrastruktury okołoturystycznej w gminach	Budowa deptaka dla pieszych wzdłuż ul. Piastowskiej w Łodygowicach i Zarzeczcu o dł. 1,4 km.	2009	Środki Unii Europejskiej z Europejskiego Funduszu Rozwoju

Łodygowice i Lipowa	Budowa 2 parkingów o nawierzchni z kostki brukowej o łącznej pow. 2577 m ² na Placu Wolności i k/ GOK-u w Łodygowicach.		Regionalnego w ramach RPO Województwa Śląskiego na lata 2007-2013
Remont dróg gminnych na terenie gminy Łodygowice	Pietrzykowice – ul. Zdrojowa, ul. Mickiewicza, Łodygowice – ul. Do cmentarza, ks. Marszałka, Zarzecze – ul. Słoneczna, Pokoju	2009	Budżet gminy
Budowa chodnika w Pietrzykowicach	ul. Kościuszki w Pietrzykowicach – 607 mb. Chodnika	2009	Budżet gminy
Zagospodarowanie centrum wsi Pietrzykowice	Przebudowa parkingu o nawierzchni z kostki brukowej o pow. 1160 m ² wraz z chodnikiem, miejscem do manewrowania i kanalizacją deszczową. Wykonanie nawierzchni poliuretanowej na placu zabaw o pow. 484 m ² oraz ogrodzenie placu, ławki i kosze Termomodernizacja budynku Sołtysówki wraz z wymianą okien	2010	Środki Unii Europejskiej w ramach działania Odnowa i rozwój wsi objętego Programem Rozwoju Obszarów Wiejskich
Polacy i Słowacy- razem przez sport do zdrowia	Wykonanie trzech siłowni zewnętrznych w Łodygowicach, Pietrzykowicach i Zarzeczu, 4 zawody sportowe (Trzy dni z piłką, Bieg po zdrowie, Spartakiada, Halowe integracyjne zawody sportowe), kurs języka słowackiego, wydanie folderu promującego zdrowy styl życia, szkolenie „Pierwsza pomoc”.	2010	Środki Unii Europejskiej z Europejskiego Funduszu Rozwoju Regionalnego w ramach Programu Współpracy Transgranicznej Rzeczpospolita Polska- Republika Słowacka 2007-2013 oraz budżetu państwa
Remont mostów na potoku Wieśnik w ciągu ul. Górskiej (w km 0+483) i w ciągu ul. Grunwaldzkiej (w km 0+268).	Generalny remont 2 mostów Łodygowicach w ciągu ul. Grunwaldzkiej i Górskiej.	2010	Budżet państwa (usuwanie szkód powodziowych)
Budowa chodników w gminie Łodygowice	Ul. Kasztanowa w Łodygowicach 910 mb. chodnika, ul. Kościuszki w Pietrzykowicach – 1050 mb. chodnika, ul. Piłsudskiego w Łodygowicach – 347,58 mb.	2010	Budżet gminy
Remont chodnika przy ul. Kr. Jadwigi w Łodygowicach	Remont chodnika od ul. Żywieckiej do Podzamcze i koło GOK-u.	2010	Budżet gminy
Parking przy ZS nr 1 w Łodygowicach	Ułożenie kostki brukowej na parkingu przy Zespole Szkół nr 1 w Łodygowicach	2010	Budżet gminy
Parking przy cmentarzu w Łodygowicach Górnych	Ułożenie kostki brukowej na parkingu przy cmentarzu	2010	Budżet gminy
Odbudowa umocnień siatkowo-	Umocnienie brzegów i przyczółków mostu w ciągu ul. Kubinów	2011	Budżet państwa (usuwanie szkód

kamiennych w rejonie mostu ul. Kubinów, Odbudowa ul. Lipowej, Odbudowa ul. Spacerowej etap II, Odbudowa ul. Kamiennej	w Łodygowicach. Nakładka asfaltowa na 55 m ul. Lipowej w Łodygowicach Nakładka asfaltowa na 500 m ul. Spacerowej w Łodygowicach Umocnienie brzegu wzdłuż drogi oraz budowa chodnika o dł. 125 m w ciągu ul. Kamiennej w Łodygowicach.		powodziowych)
Odbudowa ul. Nad Żylicą w Łodygowicach	Wykonanie muru oporowego przy drodze na dł. 111 m.	2011	Budżet państwa (usuwanie szkód powodziowych)
Odbudowa kładki dla pieszych przy ul. Piastowskiej w Łodygowicach	Odbudowa kładki dla pieszych nad Żylicą od ul. Piastowskiej w Łodygowicach.	2011	Budżet państwa (usuwanie szkód powodziowych)
Odbudowa drogi gminnej ulicy Pod Groniem w Łodygowicach	Odbudowa z płyt ażurowych odcinka o dł. 500 m ul. Pod Groniem w Łodygowicach	2011	Budżet państwa (usuwanie szkód powodziowych)
Modernizacja mostu w Biernej	Modernizacja mostu w ciągu ul. Cichej	2011	Budżet gminy
Modernizacja dróg gminnych	Pietrzykowice – ul. Równa i Poziomkowa, Zarzecze – ul. Jana Pawła II	2011	Budżet gminy
Parking przy kościele w Zarzeczcu	Ułożenie kostki brukowej na parkingu przy kościele w Zarzeczcu	2011	Budżet gminy
Budowa infrastruktury okołoturystycznej w Pietrzykowicach	W ramach operacji wykonano: położenie nawierzchni poliuretanowej na boiska do koszykówki i piłki ręcznej oraz bieżnię przy ZS, a także adaptację pomieszczeń w Sołtysówce na bazę turystyczną.	2011	Środki Unii Europejskiej w ramach działania Odnowa i rozwój wsi objętego Programem Rozwoju Obszarów Wiejskich
Poprawa jakości i dostępności informacji turystycznej na terenie powiatów: bielskiego i żywieckiego	Projekt realizowany w partnerstwie z Żywcem, Czernichowem, Lipowa i Wilkowicami. Wykonano: tablice informacyjne, audioprzewodniki dla turystów, ulotki, mapy, płyty DVD z filmikami promocyjnymi o gminie, portal turystyczny.	2011	Środki Unii Europejskiej z Europejskiego Funduszu Rozwoju Regionalnego w ramach RPO Województwa Śląskiego na lata 2007-2013
E-integracja w gminie Łodygowice	Przekazanie 200 gospodarstwom domowym w nieodpłatne użytkowanie sprzętu komputerowego (laptop i urządzenie wielofunkcyjne) wraz z dostępem do Internetu przez 2 lata. Szkolenie z obsługi komputera.	2011-2012	Środki Unii Europejskiej z Europejskiego Funduszu Rozwoju Regionalnego w ramach PO Innowacyjna Gospodarka, 2007-2013
Remont dróg na terenie gminy Łodygowice	Łodygowice – ul. Boczna, Muzyków, Nowy Świat, Słoneczna, Bierna – ul. Kasztanowa, Pietrzykowice – ul. Nowa, Mickiewicza, Szkolna, łączna etap II	2012	Budżet gminy
Remont ul. Szczytowej w Zarzeczcu	Remont 1 drogi	2012	Budżet Gminy Łodygowice i Czernichów
Polsko-czeska współpraca poprzez	Remont 2 zabytkowych kapliczek słupowych – Pasterz i Krzyż,	2012	Środki Unii Europejskiej z

wspieranie lokalnych tradycji	zlokalizowanych na cmentarzu w Łodygowicach Dolnych, drewnianej dzwonnicy w Biernej oraz kapliczki usytuowanej w Pietrzykowicach przy ul. Wielodroga wraz z punktem widokowym i małą architekturą. Wydanie folderu promocyjnego oraz organizacja dwudniowego spotkania polsko-czeskiego.		Europejskiego Funduszu Rozwoju Regionalnego w ramach Programu Współpracy Transgranicznej Republika Czeska – Rzeczpospolita Polska 2007-2013 oraz budżetu państwa
Parking przy cmentarzu w Łodygowicach Dolnych	Ułożenie kostki brukowej na parkingu przy cmentarzu w Łodygowicach Dolnych	2012	Budżet gminy
Parking przy Urzędzie Gminy	Ułożenie kostki brukowej na parkingu przy Urzędzie Gminy	2012	Budżet gminy
Remont umocnień brzegów Wieśnika w Pietrzykowicach	Remont części umocnień brzegów pot. Wieśnik w km 1+490 – 1+ 505 oraz 1+ 770- 1+800 w m. Pietrzykowice	2012	Budżet gminy
Zabezpieczenie brzegu Żylica w Łodygowicach	Zabezpieczenie lewego brzegu pot. Żylica w km 3+300-3+500 w m. Łodygowice	2012	Budżet gminy
Zabezpieczenie brzegu dopływu Wieśnika w Łodygowicach	Zabezpieczenie brzegów pot. Bez nazwy (dopływ pot. Wieśnik) w km 0+500-0+600 w m. Łodygowice	2012	Budżet gminy
Remont mostu w ciągu ul. Kalonka (km 0+240) w Łodygowicach	Remont 1 mostu	2012	Budżet państwa (usuwanie szkód powodziowych)
Remont mostu w ciągu ul. Mickiewicza (km 0+040) w Łodygowicach	Remont 1 mostu	2012	Budżet państwa (usuwanie szkód powodziowych)
Remont mostu w ciągu ul. Zjazdowej (km 0+200) w Pietrzykowicach	Remont 1 mostu	2012	Budżet państwa (usuwanie szkód powodziowych)
Remont mostu w ciągu ul. Żwirowej w km 0+114 w Pietrzykowicach	Remont 1 mostu	2013	Budżet państwa (usuwanie szkód powodziowych)
Odwodnienie ul. Górskiej w Łodygowicach	Budowa kanalizacji deszczowej na granicy Łodygowic i Wilkowic	2013	Budżet Gminy Łodygowice i Wilkowice
Remont chodnika w Zarzeczcu	Remont chodnika przy ul. Staszica	2013	Budżet gminy
Remont dróg gminnych	Ul. Cicha w Pietrzykowicach, ul. Pod Kalna i Wierzbowa w Łodygowicach	2013	Budżet gminy
Modernizacja dróg na terenie Gminy Łodygowice	Droga obok cmentarza w Łodygowicach Górnych wraz z miejscami parkingowymi, ul. Głęboka i Handlowa w Pietrzykowicach, ul. Brzozowa w Biernej. Drogi pokanalizacyjne- ul. Jana Pawła II w Zarzeczcu i ul. Mickiewicza w Łodygowicach, ul. Księżycowa i Sosnowa w Pietrzykowicach, ul. Stroma w Biernej.	2013	Budżet gminy oraz Związek Międzygminny ds. Ekologii

Priorytet II – środowisko naturalne

Nazwa projektu	Przedmiot	Rok realizacji	Pozabudżetowe źródła dofinansowania
Wdrożenie Programu Ograniczenia Niskiej Emisji w Gminie Łodygowice – I etap w roku	Modernizacja 65 kotłowni w budynkach jednorodzinnych poprzez wymianę starego kotła na nowy ekologiczny węglowy (50), gazowy (15) oraz montaż 7 instalacji solarnych.	2009	Wojewódzki Fundusz Ochrony Środowiska i Gospodarki Wodnej w Katowicach
Zakup środków transportu do wywozu odpadów stałych dla Zakładu Gospodarki Komunalnej w Łodygowicach	W ramach operacji zakupiono 2 samochody do transportu odpadów: - samochód ciężarowy Iveco Daily 65C17/P, fabrycznie nowy, do przewozu odpadów niesegregowanych, z zabudową skrzyniową z urządzeniem zasypowym tylnym - samochód ciężarowy Iveco Daily 35C15, fabrycznie nowy, do przewozu odpadów segregowanych (w workach)	2010	Środki Unii Europejskiej w ramach działania „Podstawowe usługi dla gospodarki i ludności wiejskiej” Programu Rozwoju Obszarów Wiejskich na lata 2007-2013
Zakup i montaż kolektorów słonecznych w budynkach użyteczności publicznej na terenie gminy Łodygowice	Montaż instalacji solarnych w następujących obiektach wykonano instalacje solarne w następujących obiektach: - Zespół Szkół Ogólnokształcących w Łodygowicach - Zespół Szkół nr 1 w Łodygowicach - Urząd Gminy Łodygowice - Zespół szkół w Pietrzykowicach - Zespół Szkolno-Przedszkolny w Zarzeczcu	2012	Środki Unii Europejskiej w ramach działania „Podstawowe usługi dla gospodarki i ludności wiejskiej” Programu Rozwoju Obszarów Wiejskich na lata 2007-2013

Priorytet III – rozwój ekonomiczny

Nazwa projektu	Przedmiot	Rok realizacji	Pozabudżetowe źródła dofinansowania
Monitoring wizyjny w szkołach	Montaż monitoringu wizyjnego w ZS nr 1 i ZSO w Łodygowicach oraz ZS w Pietrzykowicach.	2007	Budżet państwa
Wsparcie kultury poprzez ochronę zabytków w Gminie Łodygowice	Wykonanie dokumentacji projektowej na remont zamku w Łodygowicach.	2008	Budżet państwa w ramach Programu Ministra Kultury i Dziedzictwa Narodowego „Rozwój inicjatyw lokalnych
Budowa wielofunkcyjnego boiska sportowego w Łodygowicach	Budowa boiska o nawierzchni poliuretanowej przy ZSO w Łodygowicach	2008	Fundusz Rozwoju Kultury Fizycznej
Aktywizacja zawodowa szansą dla	Kursy kwalifikacyjne oraz szkolenia w zakresie zwiększenia	2008-2013	Środki Unii Europejskiej z

mieszkańców gminy Łodygowice zagrożonych wykluczeniem społecznym	motywacji i zdolności do aktywności zawodowej dla podopiecznych GOPS. Realizator: GOPS		Europejskiego Funduszu Społecznego w ramach PO Kapitał Ludzki oraz budżetu państwa
Podniesienie kwalifikacji zawodowych nauczycieli i pracowników administracji oświatowej w terenie gminy Łodygowice	Studia podyplomowe dla 18 nauczycieli, kursy kwalifikacyjne dla 12 nauczycieli, kursy doskonalące dla 54 nauczycieli, szkolenia dla 6 pracowników administracji oświatowej	2008-2010	Środki Unii Europejskiej z Europejskiego Funduszu Społecznego w ramach PO Kapitał Ludzki oraz budżetu państwa
Radosna szkoła	Doposażenie szkół w pomoce dydaktyczne i organizacja miejsca zabaw w szkołach, w celu dostosowania placówek do potrzeb 6-latków. Realizator: GZEASiP	2009-2013	Rządowy program „Radosna szkoła”
Remont przedszkola w Zarzeczcu	Roboty remontowe	2010	Budżet gminy
Modernizacja budynku komunalnego w Biernej	Modernizacja remizy OSP	2010	Budżet gminy
Na swoim lepiej	Doradztwo indywidualne i szkolenia z przedsiębiorczości dla 50 osób, wsparcie finansowe na uruchomienie firmy dla 42 osób oraz wsparcie pomostowe i szkoleniowe dla powstałych firm.	2010-2011	Środki Unii Europejskiej z Europejskiego Funduszu Społecznego w ramach PO Kapitał Ludzki oraz budżetu państwa
Rozbudowa budynku oświatowego w Łodygowicach z przeznaczeniem na klub dziecięcy	Rozbudowa budynku przedszkola w Łodygowicach przy ul. Piłsudskiego 4 o nową kubaturę oraz adaptacja istniejącego poddasza nieużytkowego na oddziały przedszkolne. Adaptacja parteru budynku na klub dziecięcy wraz z wyposażeniem.	2011	Budżet państwa w ramach Rządowego programu Maluch
Indywidualizacja procesu nauczania i wychowania uczniów klas I-III szkół podstawowych	Dodatkowe zajęcia edukacyjne dla uczniów m.in. przyrodnicze, artystyczne, logopedyczne, gimnastyka korekcyjna, rewalidacyjne. Realizator: GZEASiP	2011-2012	Środki Unii Europejskiej z Europejskiego Funduszu Społecznego w ramach PO Kapitał Ludzki oraz budżetu państwa
Aktywność i wiedza drogą do przyszłości	Dodatkowe zajęcia edukacyjne dla uczniów ZS w Pietrzykowicach. Realizator: GZEASiP	2011-2012	Środki Unii Europejskiej z Europejskiego Funduszu Społecznego w ramach PO Kapitał Ludzki oraz budżetu państwa
Remont sali biesiadnej w Biernej	Remont sali biesiadnej w budynku remizy OSP w Biernej.	2012	Program Rozwoju Obszarów Wiejskich na lata 2007-2013, oś 4 Leader,

			działanie 413 „Wdrażanie lokalnych strategii rozwoju”
Animator- Moje Boisko- ORLIK	Organizację i przeprowadzenie zajęć sportowo-rekreacyjnych na obiekcie „Moje Boisko ORLIK 2012” w Pietrzykowicach	2012	Fundusz Rozwoju Kultury Fizycznej
Modernizacja Sali gimnastycznej w ZSO w Łodygowicach	Wymiana nawierzchni sportowej i malowanie Sali gimnastycznej w ZSO w Łodygowicach	2012	Budżet gminy
Przyszłość dla zdolnych	Dodatkowe zajęcia edukacyjne dla uczniów – sportowe, plastyczne i językowe. Realizator: GZEASiP	2012-2013	Środki Unii Europejskiej z Europejskiego Funduszu Społecznego w ramach PO Kapitał Ludzki oraz budżetu państwa
Poprawa jakości życia osób niepełnosprawnych poprzez modernizację budynku Zespołu Szkół Specjalnych oraz budowę Centrum Integracji Kulturalnej w Łodygowicach	Remont parteru budynku ZSS w Łodygowicach oraz dobudowa budynku Centrum Integracji Kulturalnej przeznaczonego dla uczniów ZSS.	2012-2013	Szwajcarsko-Polski Program Współpracy
Współpraca i wymiana doświadczeń specjalistów z Kantonu Vaud i Gminy Łodygowice szansą na zrównoważony rozwój i równy dostęp dzieci i młodzieży niepełnosprawnej do życia w społeczności lokalnej i pozalokalnej	Wymiana doświadczeń i prezentacja dobrych praktyk między specjalistami z Polski i Szwajcarii w zakresie edukacji osób niepełnosprawnych. Warsztaty, konferencje, spotkania, wyjazdy nauczycieli polskich do Szwajcarii i wizyty specjalistów ze Szwajcarii.	2012-2013	Szwajcarsko-Polski Program Współpracy

Podsumowując realizację Planu Rozwoju Lokalnego Gminy Łodygowice na lata 2007-2013 należy stwierdzić, że zrealizowano wiele ważnych inwestycji i zadań, które przyczyniły się do rozwoju gminy. Z pewnością po 7 latach Łodygowice są gminą o zdecydowanie wyższym poziomie życia. Jeżeli chodzi o realizację głównych celów na pewno należy uznać, że zostały one wykonane. W wyniku podejmowanych działań nie udało się zrealizować kilku celów szczegółowych, jest to jednak jak najbardziej zrozumiałe ze względu na dużą ich liczbę. Udało się natomiast zrealizować kilka projektów, które w roku tworzenia Planu zdawały się być niemożliwe do wykonania.

Najważniejszy wpływ na realizację, bądź też nie, celów strategicznych Planu była dostępność środków finansowych. Realizacja PRL 2007-2013 zbiegła się w czasie z rozpoczęciem największej i najważniejszej inwestycji na terenie gminy Łodygowice, a mianowicie budową kanalizacji sanitarnej. Mimo iż zadanie to było i jest realizowane przez Związek Międzygminny, i to z udziałem w większości funduszy unijnych, gmina Łodygowice pokrywa bardzo duży wkład własny, który choć rozłożony na kilkanaście lat stanowi bardzo duże obciążenie dla gminnego budżetu.

Należy podkreślić, że wszystkie niezrealizowane zadania, które planowano na lata 2007-2013, zachowują swoją aktualność i są uwzględnione w niniejszej Strategii. Są to przede wszystkim:

1. Budowa sali sportowej przy szkole w Zarzeczcu.
2. Zadaszenie basenu przy szkole w Pietrzykowicach.
3. Budowa oświetlenia dróg gminnych.
4. Budowa parkingu przy ul. Beskidzkiej w Zarzeczcu.

6. Analiza SWOT

Powszechnie stosowanym narzędziem służącym do oceny czynników wzrostu i regresu jest analiza SWOT (skrót od angielskich słów Strengths – mocne strony, Weaknesses – słabe strony, Opportunities – szanse, Threats – zagrożenia). Przy zastosowaniu tej metody oceniono wewnętrzne uwarunkowania rozwoju (słabe i mocne strony) oraz czynniki zewnętrzne (szanse i zagrożenia).

MOCNE STRONY	SŁABE STRONY
Położenie i komunikacja	
<ol style="list-style-type: none"> 1. Położenie geograficzne – w regionie o bogatych tradycjach, historii i kulturze 2. Bliska odległość do granicy czeskiej i słowackiej 3. Ważne szlaki komunikacyjne- droga krajowa DK 69, sieć kolejowa, sieć dróg powiatowych i gminnych 4. Bliskość takich ośrodków, jak - Żywiec, Bielsko-Biała, Szczyrk, Góra Żar 5. Rozwinięta infrastruktura techniczna (sieć wodociągowa, kanalizacyjna, gazowa, elektryczna) 6. Dostęp do sieci telefonicznej, komórkowej i internetowej 	<ol style="list-style-type: none"> 1. Zły stan nawierzchni dróg gminnych i powiatowych 2. Niewystarczające oświetlenie dróg gminnych 3. Bardzo duże natężenie ruchu na drodze krajowej i brak infrastruktury zapewniającej bezpieczeństwo pieszych (chodnik, sygnalizacja świetlna, oświetlenie) 4. Zbyt mały dostęp do Internetu gospodarstw o niskich dochodach
Sfera gospodarcza	
<ol style="list-style-type: none"> 1. Rezerwa terenów pod zabudowę mieszkaniową i inwestycje 2. Duża liczba Mikroprzedsiębiorstw 3. Zróżnicowanie struktury podmiotów gospodarczych 4. Wielofunkcyjność gminy- budownictwo, usługi, rolnictwo, turystyka 5. Rozwijający się sektor usług 6. Przedsiębiorczość mieszkańców. 7. Pozytywny klimat dla rozwoju działalności gospodarczej - przedsiębiorczości i usług wytwarzany przez władze samorządowe 8. Posiadanie własnej spółki komunalnej Eco Team Service Sp. z o.o. 	<ol style="list-style-type: none"> 1. Niewielka ilość zakładów pracy 2. Bliskość Żywca i Bielska stanowi poważną konkurencję dla drobnej przedsiębiorczości w gminie, zwłaszcza handlu 3. Niekorzystna struktura agrarna (rozdrobnienie gospodarstw) 4. Niedostateczny poziom bazy gastronomicznej w gminie - mało punktów gastronomicznych 5. Niedostateczna sieć infrastruktury technicznej dla rozwoju turystyki 6. Słabo rozwinięta baza noclegowa, szczególnie w zakresie ośrodków turystycznych o średnim i wyższym standardzie 7. Brak wydzielonych dróg rowerowych i spacerowych zwiększających ofertę turystyczną gminy - brak oznakowań. 8. Słabe zagospodarowanie terenów

	<p>atrakcyjnych turystycznie</p> <p>9. Małe środki finansowe gminy</p> <p>10. Słabe wykorzystanie zasobów naturalnych</p>
Sfera społeczna	
<ol style="list-style-type: none"> 1. Korzystna struktura demograficzna ludności 2. Stały wzrost liczby mieszkańców 3. Rosnąca w świadomości społeczeństwa potrzeba aktywnego stylu życia 4. Dobrze rozwinięta infrastruktura sportowa- sala gimnastyczna, boiska sportowe, place zabaw 5. Sukcesy sportowe młodzieży 6. Dobre warunki do uprawiania sportów wodnych 7. Liczne placówki edukacyjno-oświatowe (w tym szkoła ponadgimnazjalna) 8. Dobra kadra nauczycielska 9. Wysoka świadomość społeczna i aktywna postawa mieszkańców (OSP, KGW, kluby sportowe, stowarzyszenia, organizacje pozarządowe) 10. Komisariat Policji 11. Atrakcje kulturowe i historyczne regionu - np. bogaty folklor i tradycje ludowe 12. Wysoki poziom czytelnictwa i udziału w kulturze 13. Dbałość o współpracę z sąsiednimi gminami, powiatem oraz gminami partnerskimi 14. Systematyczne doskonalenie metod zarządzania gminą 15. Przynależność do LGD „Żywiecki Raj”, Związku Międzygminnego ds. Ekologii, Euroregionu Beskidy 16. Funkcjonowanie GOK 17. Funkcjonowanie GBP 18. Dobry dostęp do podstawowej opieki zdrowotnej 	<ol style="list-style-type: none"> 1. Odpływ wykształconej młodzieży 2. Starzenie się społeczeństwa 3. Niewystarczające środki na opiekę społeczną 4. Brak mieszkań komunalnych 5. Brak lokali socjalnych 6. Duża liczba rodzin wymagających pomocy socjalnej 7. Patologie społeczne (alkoholizm, narkomania) 8. Niewystarczające siły porządkowe 9. Brak systemu promocji gminy i informacji turystycznej. 10. Mała liczba imprez kulturalnych i sportowych o charakterze ponadlokalnym 11. Brak form organizacji czasu wolnego dzieci i młodzieży 12. Niedostateczna liczba miejsc w przedszkolach
Środowisko naturalne	
<ol style="list-style-type: none"> 1. Poprawiający się stan środowiska naturalnego- wzrost wykorzystania OZE, skanalizowanie gminy, stopniowa eliminacja kotłowni 	<ol style="list-style-type: none"> 1. Brak kanalizacji na niektórych obszarach gminy 2. Zanieczyszczenie powietrza i hałas komunikacyjny

<p>węglowych</p> <ol style="list-style-type: none"> 2. Brak uciążliwego przemysłu zanieczyszczającego środowisko naturalne 3. Rosnąca świadomość ekologiczna mieszkańców 4. Dobrze rozwinięty system selektywnej zbiórki odpadów 5. Atrakcyjne walory krajobrazowe i turystyczne 6. Jezioro Żywieckie i naturalne ciek wodne 7. Brak składowiska odpadów i oczyszczalni ścieków na terenie gminy 8. Duże obszary leśne 	<ol style="list-style-type: none"> 3. Wysokie ceny ekologicznych paliw i montażu OZE 4. Słabe zabezpieczenia przeciwpowodziowe 5. Bardzo słabo rozwinięty system kanalizacji deszczowej 6. Niska świadomość mieszkańców o potrzebie racjonalnej gospodarki odpadami 7. Przewaga tradycyjnych, nieekologicznych źródeł ciepła
SZANSE	ZAGROŻENIA
Położenie i komunikacja	
<ol style="list-style-type: none"> 1. Budowa drogi ekspresowej S-69 relacji Bielsko-Biała – Zwardoń 2. Istniejące obiekty i atrakcje turystyczne (zabytkowy kościół, zamek, jezioro) 	<ol style="list-style-type: none"> 1. Opóźnienia w budowie drogi ekspresowej S-69 2. Duże obciążenie ruchem tranzytowy 3. Trudności z pozyskaniem gruntów pod budowę dróg 4. Brak możliwości pozyskania zewnętrznych środków na remont dróg gminnych o niskim znaczeniu dla rozwoju komunikacji w regionie
Sfera gospodarcza	
<ol style="list-style-type: none"> 1. Możliwość pozyskania środków pomocowych z UE 2. Wzrost liczby turystów 3. Dopływ zagranicznego kapitału i technologii 4. Preferencyjne kredyty i ulgi podatkowe dla przedsiębiorców tworzących nowe miejsca pracy 5. Stały wzrost zamożności społeczeństwa, czego efektem będzie m.in. wzrost wydatków na turystykę i wypoczynek 6. Atrakcyjne warunki dla rozwoju turystyki 7. Stwarzanie korzystnych warunków dla funkcjonowania małych i średnich przedsiębiorstw 	<ol style="list-style-type: none"> 1. Niewystarczające środki finansowe w budżecie gminy 2. Malejąca opłacalność produkcji rolniczej 3. Częste zmiany przepisów prawnych 4. Spadek tempa wzrostu gospodarczego 5. Konkurencja ze strony innych gmin w regionie 6. Brak ożywienia gospodarczego, a tym samym brak nowych miejsc pracy
Sfera społeczna	
<ol style="list-style-type: none"> 1. Możliwość pozyskania środków pomocowych z UE 	<ol style="list-style-type: none"> 1. Niewystarczające środki finansowe w budżecie gminy

<ol style="list-style-type: none"> 2. Rozwój informatyzacji 3. Systematyczne polepszanie usług oświatowych 4. Systematyczne polepszanie usług ochrony zdrowia 5. Rosnąca świadomość mieszkańców aktywnego włączania się w życie gminy 6. Członkostwo w Lokalnej Grupie Działania „Żywiecki Raj” 	<ol style="list-style-type: none"> 2. Przenoszenie przez państwo na gminy więcej zadań bez zabezpieczenia odpowiedniej ilości środków 3. Spadek nakładów finansowych z budżetu państwa na edukację, bezpieczeństwo i porządek publiczny, ochronę zdrowia i pomoc socjalną. 4. Rosnące koszty utrzymania placówek oświatowych 5. Brak sprawnego systemu aktywizacji bezrobotnych 6. Niekorzystne zmiany demograficzne związane z migracją 7. Odpływ młodych wykształconych osób poza teren gminy
Środowisko naturalne	
<ol style="list-style-type: none"> 1. Wzrost świadomości ekologicznej mieszkańców 2. Uczestnictwo gminy w Związku Międzygminnym ds. Ekologii 	<ol style="list-style-type: none"> 1. Niewystarczające środki finansowe w budżecie gminy 2. Niekorzystne zjawiska tj. nielegalne odprowadzanie ścieków, dzikie wysypiska 3. Wysoki stopień zanieczyszczenia Jeziora Żywieckiego 4. Wysoki stopień zanieczyszczenia atmosfery 5. Niewystarczające środki finansowe RZGW na cele związane z ochroną powodziową.

7. Misja i wizja

Wizja rozwoju gminy to pożądaný obraz przyszłości jednostki, jej sytuacji gospodarczej i społecznej za kilka lat. Stanowi pewien stan docelowy, do którego będzie dążyć cała wspólnota samorządowa, tj. władze lokalne oraz ich partnerzy, wykorzystując przy tym możliwości płynące z wewnętrznych przewag i szans pojawiających się w otoczeniu. Wizja określa cel, do jakiego zmierza gmina. Obraz, określony zapisami wizji, przewiduje stworzenie warunków do trwałego rozwoju gospodarczego, społecznego, edukacyjnego, kulturowego i ekologicznego Gminy Łodygowice:



Sformułowana wizja gminy jest spójna z zaproponowaną ścieżką jej rozwoju, opartą w głównej mierze na wykorzystaniu potencjału zasobów ludzkich, przyrodniczych, kulturowych oraz aktywności gospodarczej, które dają szansę na wzrost liczby mieszkańców gminy, ożywienie ruchu turystycznego oraz zachęcenie inwestorów do otwierania działalności gospodarczej w gminie, co wpłynie na wzrost jej dochodów i poprawę komfortu życia mieszkańców. Wizja zwraca uwagę na potrzebę rozwoju zrównoważonego, czyli takiego, który pozwoli na zaspokojenie potrzeb teraźniejszości bez umniejszania możliwości zaspokojenia swoich potrzeb przez przyszłe pokolenia. Konieczne jest zapewnienie równowagi pomiędzy sferą ekonomiczną, społeczną oraz środowiskiem naturalnym. Istotną kwestią jest również jakość funkcjonowania społeczności gminnej, dlatego w wizji zaznaczona została konieczność integracji mieszkańców oraz ich aktywność, tak osobista, jak również związana ze wspólną działalnością na rzecz gminy. Potrzeba integracji wynika z trendów społecznych obserwowanych zarówno w skali kraju, takich jak rozluźnienie więzi

społecznych oraz nadal duże poczucie braku zaufania pomiędzy ludźmi. Na szczególną uwagę zasługuje potrzeba interakcji i obopólnej współpracy gminy jako wspólnoty mieszkańców, z władzami samorządowymi dla zapewnienia jej rozwoju, dzięki któremu gmina rozwinie się jako miejsce umożliwiające życie w godnych warunków i zaspokajanie potrzeb wyższego rzędu, takich jak realizacja własnych planów i aspiracji.

Sposobem urzeczywistnienia zakładanej wizji jest misja. Stanowi ona nadrzędny cel funkcjonowania wspólnoty samorządowej. Określa przede wszystkim rolę władz w procesie rozwoju, ale ma równocześnie integrować i motywować całą społeczność lokalną. Stanowi jasny przekaz dla turystów i gości, odwiedzających gminę. Zawiera w sobie podstawowe wartości, na których zamierzają koncentrować swoje działania władze Gminy Łodygowice oraz jej mieszkańcy.

MISJA

1. *Podnoszenie jakości życia mieszkańców, aktywizacja i integracja społeczności lokalnej i wszechstronny rozwój mieszkańców.*
2. *Wspieranie rozwoju przedsiębiorczości.*
3. *Wysoką jakość usług publicznych oparta na infrastrukturze o wysokim standardzie.*
4. *Optymalne wykorzystanie walorów turystycznych i środowiskowych gminy.*
5. *Zrównoważony i zharmonizowany ze środowiskiem naturalnym rozwój społeczno – gospodarczy gminy.*

6.1. Cele strategiczne, operacyjne, kierunki działań

Głównym celem prac nad Strategią Rozwoju Gminy Łodygowice na lata 2014 - 2020 było zidentyfikowane głównych obszarów strategicznych, które wynikają z przyjętej wizji i misji rozwoju Gminy Łodygowice. Biorąc pod uwagę specyfikę Gminy Łodygowice zidentyfikowano następujące obszary strategiczne:

- I. Zasoby ludzkie
- II. Przedsiębiorczość i innowacje
- III. Infrastruktura
- IV. Promocja i turystyka
- V. Środowisko naturalne i rolnictwo

Cele strategiczne realizowane są w wyniku osiągnięcia celów operacyjnych, stanowiących niższy poziom planowania strategicznego. Cele operacyjne obejmują bardziej szczegółowy, węższy obszar interwencji niż cele strategiczne. Kolejnym, bardziej szczegółowym, poziomem planowania strategicznego są kierunki działań, których realizacja przyczynia się do osiągnięcia celów operacyjnych. Wymienione w niniejszej strategii kierunki są określone na dużym poziomie ogólności i wymagają dalszego rozplanowania, w miarę potrzeby, rozpisania na projekty lub działania. Należy je traktować jako pewną propozycję, otwartą listę przedsięwzięć w danym zakresie, określającą ogólne ramy koncentracji aktywności programowej, finansowej i organizacyjnej całej wspólnoty Gminy Łodygowice w perspektywie długofalowej.

Rozwój gminy ma charakter dynamiczny. Zarówno w samej gminie, jak i jej otoczeniu cały czas zachodzą zmiany w wielu wzajemnie ze sobą powiązanych sferach funkcjonowania, dlatego strategia nie może być dokumentem zawierającym zbiór zadań i zaleceń, które raz sformułowane będą zawsze aktualne. Wymagają one nieustannego monitorowania i weryfikacji przyjętych na wstępie celów oraz sposobów ich osiągnięcia.

Biorąc pod uwagę, że w głównej mierze sposób, tempo i zakres realizacji celów ujętych w niniejszej strategii jest uzależnione od pozyskanych z zewnątrz środków finansowych definiowanie konkretnych projektów już teraz jest bezzasadne. Rzeczywistość społeczna, sytuacja ekonomiczna i prawna w jakiej funkcjonuje gmina jest wysoce dynamiczna i formułowanie konkretnych projektów będzie uzależnione od aktualnych potrzeb społeczności lokalnej i możliwości finansowych gminy, a w szczególności możliwości pozyskania dodatkowych funduszy. Dlatego też konkretne projekty są i będą formułowane przez Wójta i Radę Gminy corocznie w projekcie budżetu gminy.

Cel strategiczny I	
Rozwój zasobów ludzkich	
Cele operacyjne:	Kierunki działań:
I.1. Edukacja i rozwój osobisty	<ol style="list-style-type: none"> 1. Organizacja wczesnego wspomaganie rozwoju dziecka 2. Organizacja dodatkowych zajęć wyrównawczych w przedszkolach 3. Wyrównywanie szans edukacyjnych dzieci i młodzieży 4. Zajęcia wspierające uczniów potrzebujących dodatkowej pomocy w nauce 5. Dodatkowe zajęcia z uczniem zdolnym 6. Pomoc psychologiczna, pedagogiczna oraz doradztwo zawodowe w szkołach 7. Pomoc dla uczniów wymagających indywidualnego wsparcia edukacyjnego 8. Stypendia dla uczniów najzdolniejszych 9. Zróżnicowanie oferty edukacyjnej w szkołach 10. Działania na rzecz poprawy jakości edukacji w szkołach i przedszkolach 11. Doskonalenie kadry pedagogicznej 12. Lokalna oferta kształcenia ustawicznego 13. Podnoszenie kwalifikacji zawodowych oraz nabywanie nowych umiejętności 14. Poradnictwo zawodowe, kursy, szkolenia dla dorosłych 15. Działania na rzecz wydłużenia aktywności zawodowej mieszkańców gminy
I.2. Dostęp do kultury	<ol style="list-style-type: none"> 1. Zwiększenie nakładów finansowych na działalność kulturalną w celu rozszerzenia oferty zajęć stałych, imprez okolicznościowych i plenerowych 2. Zwiększenie nakładów finansowych na zakup nowości wydawniczych (w tym o tematyce regionalnej) i wydawnictw multimedialnych 3. Kultywowanie tradycji regionu 4. Organizacja imprez kulturalnych, festynów, wystaw, konkursów 5. Poszerzenie i zróżnicowanie oferty kulturalnej dla mieszkańców i turystów 6. Wspieranie przedsięwzięć propagujących kulturę
I.3. Zagospodarowanie wolnego czasu	<ol style="list-style-type: none"> 1. Wspieranie przedsięwzięć sportowych 2. Współpraca z klubami sportowymi 3. Wspieranie klubów sportowych 4. Organizacja imprez sportowych, rajdów, zawodów, turniejów itp. 5. Wspomaganie młodzieży zagrożonej społecznie

	<ol style="list-style-type: none"> 6. Poszerzenie oferty pozalekcyjnych zajęć 7. Ogólnodostępne świetlice wiejskie 8. Wspieranie inicjatyw społecznych podejmowanych przez seniorów i dla seniorów 9. Aktywizacja ruchowa seniorów
I.4. Ochrona zdrowia	<ol style="list-style-type: none"> 1. Profilaktyka uzależnień 2. Zwiększenie dostępności do usług medycznych 3. Działania promujące zdrowy tryb życia 4. Poprawa dostępności i poprawa jakości usług zdrowotnych 5. Współpraca z jednostkami świadczącymi usługi medyczne z sektora prywatnego. 6. Organizacja akcji bezpłatnych badań i konsultacji dla mieszkańców 7. Kampanie informacyjne na temat zdrowego trybu życia i zapobiegania chorobom cywilizacyjnym
I.5. Pomoc społeczna i integracja	<ol style="list-style-type: none"> 1. Wsparcie działań organizacji pozarządowych i stowarzyszeń 2. Wsparcie i aktywizacja osób starszych i niezaradnych życiowo 3. Aktywizacja społeczno-zawodowa grup wykluczonych społecznie i narażonych na wykluczenie. 4. Aktywizacja zawodowa osób nieaktywnych zawodowo i poszukujących pracy 5. Kompleksowa pomoc osobom niezaradnym życiowo 6. Aktywizacja osób starszych 7. Pomoc osobom niepełnosprawnym 8. Zapewnienie specjalistycznego wsparcia na rzecz rodzin z problemami 9. Wsparcie samotnych rodziców z dziećmi 10. Wsparcie usług opieki nad małymi dziećmi 11. Kompleksowa pomoc rodzinom z małymi dziećmi 12. Opieka nad seniorami 13. Organizowanie robót publicznych, staży, prac społecznie użytecznych, prac interwencyjnych dla osób najuboższych 14. Wspieranie tworzenia placówek opieki stacjonarnej i usług opiekuńczych 15. Aktywizacja społeczności lokalnej w ramach Centrum Aktywności Lokalnej 16. Działania na rzecz integracji społeczności lokalnej 17. Działania na rzecz integracji międzypokoleniowej
I.6. Wzrost poczucia bezpieczeństwa	<ol style="list-style-type: none"> 1. Wzmocnienie nadzoru policji 2. Wyposażenie jednostek OSP w sprzęt do zapobiegania skutkom klęsk żywiołowych

	3. Wspieranie działań na rzecz poprawy bezpieczeństwa mieszkańców
Cel strategiczny II	
Przedsiębiorczość i innowacje	
Cele operacyjne:	Kierunki działań:
II.1. Społeczeństwo informacyjne	<ol style="list-style-type: none"> 1. Współpraca z organizacjami pozarządowymi i stowarzyszeniami 2. Wspieranie organizacji pozarządowych, stowarzyszeń i fundacji. 3. Działania na rzecz poprawy komunikacji z mieszkańcami (portale internetowe, prasa lokalna)
II.2. Rozwój usług publicznych	<ol style="list-style-type: none"> 1. Rozwój e-usług publicznych w gminie 2. Wspieranie systemu komunikacji zbiorowej 3. Podniesienie jakości usług komunalnych 4. Podniesienie jakości usług publicznych 5. Budowa i wyposażenie siedziby spółki komunalnej wraz z bazą transportową 6. Zakup pojazdów i sprzętu do świadczenia usług komunalnych w gminie
II.3. Technologie IT	<ol style="list-style-type: none"> 1. Rozbudowa sieci szerokopasmowej 2. Tworzenie warunków do budowy i rozbudowy sieci informatycznych 3. Zwiększenie liczby osób korzystających z dostępu do sieci informatycznych 4. Wykorzystanie nowoczesnych technologii w administracji 5. Wykorzystanie nowoczesnych technologii w oświacie
II.4. Wykorzystanie potencjału terenów inwestycyjnych	<ol style="list-style-type: none"> 1. Kompleksowe uzbrojenie terenów inwestycyjnych 2. Realizacja zadań gminnych w ramach partnerstwa publiczno-prywatnego 3. Pozyskanie przez władze gminy nowych terenów pod inwestycje 4. Przygotowanie kompleksowej oferty inwestycyjnej skierowanej do potencjalnych inwestorów 5. Punkty konsultacyjno- doradczego dla przedsiębiorców
II.5. Wsparcie MŚP	<ol style="list-style-type: none"> 1. Wspieranie tworzenia nowych przedsiębiorstw 2. Wspieranie rozwoju istniejących przedsiębiorstw 3. Poradnictwo prawne i szkolenia dla przedsiębiorców oraz planujących rozpocząć działalność gospodarczą 4. Wspieranie innowacyjności 5. Tworzenie warunków dla wykorzystania nowoczesnych technologii w MŚP 6. Szkolenia i doradztwo dla pracowników MŚP

Cel strategiczny III	
Infrastruktura	
Cele operacyjne:	Kierunki działań:
III.1. Poprawa stanu infrastruktury drogowej	<ol style="list-style-type: none"> 1. Budowa nowych dróg gminnych, mostów, chodników i parkingów 2. Modernizacja istniejących dróg gminnych, mostów, chodników i parkingów. 3. Regulacja stanu prawnego działek drogowych i nabywanie nowych terenów pod budowę dróg 4. Budowa kanalizacji deszczowej i odwodnienie dróg 5. Budowa nowego i modernizacja istniejącego oświetlenia dróg i miejsc publicznych 6. Partycypacja w kosztach budowy i modernizacji dróg wyższego rzędu (w tym mostów)
III.2. Dobry stan techniczny budynków szkół i przedszkoli	<ol style="list-style-type: none"> 1. Poprawa stanu technicznego budynków szkół i przedszkoli 2. Remont i wyposażenie sal dydaktycznych w przedszkolach 3. Wzrost liczby miejsc w przedszkolach 4. Nowoczesne pracownie komputerowe w szkołach 5. Specjalistyczne pracownie językowe i przedmiotowe w szkołach 6. Zakup nowoczesnych pomocy dydaktycznych do szkół 7. Wyposażenie bibliotek szkolnych 8. Tworzenie i rozwój świetlic szkolnych 9. Budowa placów/rozbudowa/modernizacja zabaw przy przedszkolach i szkołach 10. Zagospodarowanie terenów przyszkolnych 11. Parkingi przy szkołach i przedszkolach
III.3. Rozwój budownictwa socjalnego i pomoc społeczna	<ol style="list-style-type: none"> 1. Budowa mieszkań komunalnych. 2. Budowa mieszkań socjalnych. 3. Lokale socjalne (zakup, wynajem, adaptacja budynków gminnych) 4. Rewitalizacja kompleksu zamkowo-parkowego i utworzenie Centrum Aktywności Lokalnej 5. Rewitalizacja terenów zdegradowanych (w tym pokolejowych)
III.4. Rozbudowa wodociągów i kanalizacji	<ol style="list-style-type: none"> 1. Modernizacja starej sieci wodociągowej 2. Rozbudowa sieci wodociągowej. 3. Budowa i modernizacja ujęć wody i stacji uzdatniania wody 4. Budowa zbiorników retencyjnych 5. Rozbudowa sieci kanalizacyjnej

<p>III.5. Infrastruktura sportowa i rekreacyjna</p>	<ol style="list-style-type: none"> 1. Budowa nowych i modernizacja istniejących obiektów sportowych 2. Budowa nowych i modernizacja istniejących placów zabaw 3. Miejsca rekreacji/ siłownie zew. dla dorosłych 4. Zagospodarowanie cieków i zbiorników wodnych pod organizację rekreacji wodnej 5. Zagospodarowanie terenów nad brzegami rzek i potoków na cele rekreacyjne 6. Zagospodarowanie wału i plaży nad jeziorem żywieckim na cele rekreacyjne 7. Tworzenie nowych szlaków dla potrzeb turystyki pieszej, rowerowej i przyrodniczo-edukacyjnej 8. Budowa infrastruktury aktywnego wypoczynku (np. skatepark, park linowy) 9. Budowa przystani wodnej, pomostu widokowego, platform widokowych
<p>III.6. Infrastruktura kultury i ochrona zabytków</p>	<ol style="list-style-type: none"> 1. Zakup wyposażenia niezbędnego przy organizowaniu działalności kulturalnej (nagłośnienie, oświetlenie, podesty sceniczne) 2. Ochrona dziedzictwa kulturowego 3. Utrzymanie infrastruktury kultury w dobrym stanie technicznym 4. Budowa infrastruktury służącej rozwojowi kultury (np. muszla koncertowa) 5. Rewitalizacja obiektów zabytkowych, historycznych, kulturowych i religijnych oraz ich otoczenia. 6. Poprawa stanu obiektów sakralnych i ich otoczenia 7. Budowa i modernizacja kaplic cmentarnych. 8. Poprawa infrastruktury istniejących cmentarzy i przygotowywanie placów pod budowę nowych
<p>III.7. Ośrodki zdrowia</p>	<ol style="list-style-type: none"> 1. Poprawa stanu technicznego budynków Ośrodków Zdrowia 2. Poszerzenie bazy lokalowej na potrzeby ochrony zdrowia
<p>III.8. Poprawa bezpieczeństwa</p>	<ol style="list-style-type: none"> 1. Budowa systemu monitoringu wizyjnego na terenie gminy 2. Poprawa zaplecza technicznego i doposażenie jednostek OSP 3. Likwidacja barier architektonicznych 4. Utrzymanie urządzeń melioracyjnych w dobrym stanie 5. Współpraca z RZGW w zakresie budowy i modernizacji infrastruktury zabezpieczającej przed powodzią 6. Zwiększenie bezpieczeństwa ruchu drogowego (przejścia dla pieszych, lustra, oznakowanie)

Cel strategiczny IV	
Promocja i turystyka	
Cele operacyjne:	Kierunki działań:
IV.1. Promocja gminy	<ol style="list-style-type: none"> 1. Wspólne działania gminy, powiatu i sąsiednich gmin w celu promocji turystycznej regionu 2. Inicjowanie międzynarodowej współpracy w zakresie wspólnej promocji turystyki 3. Promocja produktu lokalnego 4. Współpraca z mediami 5. Wydawnictwa, portale internetowe i imprezy promocyjne 6. Opracowanie pakietu materiałów promocyjnych i reklamowych o gminie (np. foldery, gadżety)
IV.2. Rozwój turystyki	<ol style="list-style-type: none"> 1. Oznakowanie najciekawszych w gminie miejsc i zabytków 2. Poszerzenie oferty Punktu Informacji Turystycznej 3. Wydawnictwa i publikacje promujące gminę 4. Udział w przedsięwzięciach promujących gminę w kraju i za granicą 5. Budowa i modernizacja szlaków turystycznych, ścieżek rowerowych, ścieżek tematycznych 6. Wyznaczenie w MPZP terenów przeznaczonych pod usługi turystyczne 7. Wykorzystanie walorów przyrodniczych i krajobrazowych gminy do rozwoju turystyki 8. Budowa pól namiotowych, campingów, infrastruktury turystycznej i okołoturystycznej 9. Rozbudowa bazy noclegowej i gastronomicznej 10. System informacji turystycznej i oznakowania gminy 11. Rozwój handlu i usług towarzyszących turystyce (rzemiosło, rękodzieło artystyczne, pamiątkarstwo) 12. Atrakcyjne zagospodarowanie terenów gminnych 13. Działania na rzecz poprawy estetyki wsi i zachowania ładu przestrzennego 14. Wspieranie podmiotów prowadzących działania na rzecz rozwoju turystyki
IV.3. Współpraca z podmiotami zewnętrznymi	<ol style="list-style-type: none"> 1. Współpraca z gminami partnerskimi w kraju 2. Współpraca z podmiotami zagranicznymi w ramach Euroregionu Beskidy 3. Współpraca ze Szwajcarią 4. Nawiązanie współpracy z nowymi partnerami z kraju i zagranicy 5. Rozwój współpracy z instytucjami i podmiotami krajowymi 6. Współpraca z PKP w zakresie remontu i zagospodarowania dworców i peronów.

Cel strategiczny V	
Środowisko naturalne i rolnictwo	
Cele operacyjne:	Kierunki działań:
V.1. Ochrona środowiska	<ol style="list-style-type: none"> 1. Przeciwdziałanie dewastacji obszarów wartościowych przyrodniczo 2. Rewitalizacja terenów zdewastowanych 3. Rewitalizacja terenów nadbrzeżnych 4. Działania zapobiegające zanieczyszczeniu środowiska 5. Program ograniczenia niskiej emisji 6. Ochrona i przywrócenie różnorodności biologicznej 7. Wykorzystanie zasobów przyrodniczych gminy na cele edukacyjne i rekreacyjne 8. Wspieranie proekologicznych działań i inwestycji 9. Propagowanie racjonalnego korzystania z zasobów środowiska 10. Wspieranie niskoemisyjnego transportu 11. Działania na rzecz poprawy jakości wód
V.2. Doskonalenie systemu gospodarki odpadami	<ol style="list-style-type: none"> 1. Budowa i wyposażenie PSZOK na terenie gminy 2. Budowa instalacji do unieszkodliwiania odpadów 3. Rozwój systemu selektywnej zbiórki odpadów 4. Działania promujące ograniczenie ilości bioodpadów 5. Dofinansowanie usuwania wyrobów azbestowych 6. Działania edukacyjne i szkolenia
V.3. Wzrost efektywności energetycznej	<ol style="list-style-type: none"> 1. Zmniejszenie zużycia konwencjonalnej energii elektr. 2. Termomodernizacja budynków i montaż odnawialnych źródeł energii 3. Wymiana starych opraw oświetleniowych na energooszczędne 4. Montaż efektywnego energetycznie oświetlenia 5. Zastosowanie OZE do oświetlenia dróg 6. Promocja OZE 7. Produkcja i dystrybucja energii ze źródeł odnawialnych 8. Wspieranie budownictwa pasywnego

V.4. Edukacja ekologiczna	<ol style="list-style-type: none"> 1. Kampanie informacyjne na temat ochrony środowiska i ekologii 2. Konkursy i imprezy proekologiczne
V.5. Wspieranie rolnictwa	<ol style="list-style-type: none"> 1. Rozwój rolnictwa ekologicznego 2. Doradztwo i specjalistyczne szkolenia dla rolników 3. Promocja gospodarstw agroturystycznych 4. Promocja stosowania nowych technik w produkcji rolniczej 5. Ochrona użytków rolnych np. poprzez likwidację barszczu Sosnowskiego

8.2. Konsultacje społeczne

W ramach konsultacji społecznych skierowano pismo informujące o rozpoczęciu prac nad strategią gminy do radnych Rady Gminy Łodygowice, kierowników jednostek organizacyjnych gminy, dyrektorów szkół i przedszkoli, sołtysów i organizacji pozarządowych. Informację w tej sprawie zamieszczono również na stronie www.lodygowice.pl. Do końca stycznia 2014 r. każdy mieszkaniec mógł złożyć w Urzędzie Gminy lub przesłać pisemnie propozycje zadań i działań, których potrzebę realizacji uważa za konieczną a które mogą się przyczynić do rozwoju gminy Łodygowice. Wpłynęło 18 wniosków, w tym 3 od rad sołeckich, 3 od dyrektorów szkół, 3 z organizacji pozarządowych, 9 od osób fizycznych.

Poniżej przedstawiono tabelaryczne zestawienie złożonych propozycji zadań z jednoczesnym przypisaniem każdemu zadaniu w który cel strategiczny, szczegółowy i kierunek działań niniejszej strategii się wpisuje. Decyzja odnośnie realizacji poszczególnych zadań będzie brana pod uwagę przez Wójta i Radę Gminy corocznie przy konstruowaniu budżetu gminy na dany rok.

Tab. 32. Propozycje zadań zgłoszone podczas konsultacji społecznych

Nr wniosku	Propozycje	Zgodność z celami strategii
1	Kontynuacja Programu Ograniczenia Niskiej Emisji na terenie gminy Łodygowice	V.1.5
2	Budowa ścieżki rowerowej wzdłuż rzeki Żylicy	III.5.5, III.5.7, IV.2.5
	Budowa hybrydowego oświetlenia ulicznego	V.3.4
	Poprawa infrastruktury drogowej	III.1.2
	Budowa rowów i odwodnień	III.1.4
	Termomodernizacja budynku OSP Zarzeczce	V.3.2
	Zakup sprzętu ratowniczego dla jednostek OSP	III.8.2, I.6.2
3	Budowa Sali gimnastycznej w Zarzeczcu lub rozbudowa istniejącej	III.5.1
	Rozbudowa parkingu przy szkole w Zarzeczcu i wymiana ogrodzenia	III.2.11
	Zwiększenie szybkości pasma internetowego dla szkół	II.3.5
	Budowa nowych placów zabaw	III.2.9
	Dostępność świetlicy dla dzieci i seniorów w Zarzeczcu	I.3.7
	Kursy obsługi komputera dla ludzi starszych	I.1.14
	Zajęcia podnoszące sprawność fizyczną osób starszych	I.3.9, I.3.8
Zakup bazy noclegowej dla szkoły w Zarzeczcu w celu wynajmu turystom	IV.2.14	
4	Montaż oświetlenia ulicznego na ul. Wajdów w Łodygowicach	III.1.5
	Montaż sygnalizacji świetlnej na przejściu dla pieszych przy stacji PKP w Pietrzykowicach	III.8.6, III.1.6

5	Budowa kanalizacji sanitarnej w rejonie ul. Osiedlowej w Pietrzykowicach	III.4.5
6	Poprawa jakości komunikacji publicznej, szczególnie połączenia autobusowego Pietrzykowic z Łodygowicami	II.2.2
7	Wsparcie działań Łodygowickiego Klubu Rodzica	II.1.2, I.5.11
8	Rozbudowa placu zabaw przy przedszkolu w Pietrzykowicach	III.2.9
	Zakup działki i budowa placu zabaw koło Kółka Rolniczego w Pietrzykowicach	III.5.2
	Nadbudowa sali gimnastycznej przy ZS w Pietrzykowicach	III.2.1
	Poszerzenie działalności klubu Promyczek o siłownię ogólnodostępną	III.5.3
	Zakup działki pod plac zabaw przy ul. Stojałowskiego w Pietrzykowicach	III.5.2
	Remont murawy boiska LKS w Pietrzykowicach i budowa trybun	III.5.1
	Zakup działki pod cmentarz w Pietrzykowicach	III.6.8
	Klombry kwiatowe, ławki i murowany grill przed Sołtysówką	IV.2.12
	Wydłużenie nitek wodociągowych i kanalizacyjnych nr 2 i 3 do ul. Wielodroga w Pietrzykowicach	III.4.2, III.4.5
	Przedłużenie dróg gminnych do ul. Wielodroga w Pietrzykowicach – ul. Kręta, Modrzewiowa, Wierzbowa, Chabrowa, Makowa, Brzozowa i Kierowców.	III.1.1
	Przebudowa przepustu pod ul. Kościuszki w Pietrzykowicach od boiska szkolnego	III.1.4
	Uregulowanie spraw własnościowych i remont ul. Kalonka wraz z budową mostu w Pietrzykowicach	III.1.1, III.1.3
	Modernizacja oświetlenia ulicznego (wymiana na ledowe) oraz budowa nowego w Pietrzykowicach	III.1.5, V.3.4
	Budowa drogi od ul. Ks. Nowaka do ul. Dobijówka w Pietrzykowicach	III.1.1
	Poprawa połączenia komunikacyjnego między Pietrzykowicami i Łodygowicami	II.2.2
	Poszerzenie działalności Fundacji Braci Golec dla dzieci z Pietrzykowic	I.2.5
	Budowa ścieżek rowerowych	III.5.7, IV.2.5
Budowa siłowni na wolnym powietrzu	III.5.3	
Budowa deptaka wzdłuż potoku Żarnówka	III.5.5, III.5.7	
9	Umożliwienie współpracy międzypokoleniowej służącej wspólnej organizacji imprez kulturalnych, dbałość o tradycje oraz dziedzictwo lokalne i narodowe	I.5.17
	Umożliwienie mieszkańcom załatwiania spraw urzędowych drogą elektroniczną	II.2.1
	Organizacja zajęć dodatkowych dla dzieci i młodzieży	I.3.6, I.3.7
	Organizacja zajęć, warsztatów dla rodziców z dziećmi	I.5.11, I.5.9
	Organizacja zajęć, warsztatów dla kobiet aktywnych i nieaktywnych zawodowo	I.1.12, I.1.13, I.1.14, I.5.4
	Organizacja Klubu Seniora- zajęć dla najstarszych mieszkańców naszej gminy	I.3.8, I.5.6
Ścieżki rowerowe	III.5.7, IV.2.5	
10	Rozbudowa i udoskonalenie bazy szkolnej, w tym budowa	III.2.1, III.2.6,

	infrastruktury sportowej oraz zakup sprzętu sportowego	III.5.1
	Uzupełnienie bazy technicznej i dydaktycznej szkół, w tym zakup komputerów, pomocy naukowych i dydaktycznych	III.2.1, III.2.6
	Wsparcie kształcenia w zakresie zmian kwalifikacji zawodowych oraz uczenia się przez całe życie	I.1.12, I.1.13, 1.1.14, 1.1.15
	Przygotowanie oferty w zakresie kultury i edukacji osób starszych	I.3.8, I.1.12
11	Założenie Uniwersytetu Trzeciego Wieku	I.3.8, I.5.6
	Stworzenie centrum rehabilitacji w Łodygowicach	I.4.2, III.7.2
	Budowa przy ZS nr 1 w Łodygowicach kortów do tenisa ziemnego	III.2.10, III.5.1
	Budowa ścieżki rowerowej wzdłuż Żylicy	III.5.5, III.5.7, IV.2.5
	Upowszechnianie sportu i rekreacji oraz aktywnego spędzania wolnego czasu	I.3.4, I.3.6, I.3.9, I.4.3
12	Budowa brakującego segmentu dydaktycznego w ZS nr 1 w Łodygowicach	III.2.1
	Budowa przy ZS nr 1 w Łodygowicach basenu	III.2.10, III.5.1
	Budowa przy ZS nr 1 w Łodygowicach placu zabaw	III.2.9
	Modernizacja kotłowni w budynku ZS nr 1 w Łodygowicach	III.2.1
	Uszczelnienie dachu na budynku ZS nr 1 w Łodygowicach	III.2.1
13	Organizacja cyklicznych obozów piłkarskich dla zawodników ze wszystkich trzech klubów piłkarskich działających w gminie	I.3.3
	Przygotowanie struktur gminnej jednostki np. Gminnego Ośrodka Sportu i Rekreacji	I.3.1
	Powołanie Gminnego Klubu Piłkarskiego	I.3.3
	Modernizacja i rozbudowa infrastruktury sportowej na terenie gminy	III.5.1
	Powołanie grupy roboczej (przedstawiciele klubów sportowych, radni, dyrektorzy szkół) odpowiedzialnej za wypracowanie optymalnych rozwiązań dotyczących organizacji sportu i rekreacji na terenie gminy	I.3.1
14	Generalny remont ul. Leśnej, Jodłowej, Sosnowej i Jagodowej w Łodygowicach	III.1.2
15	Zajęcia w szkołach i przedszkolach z historykiem na temat historii gminy oraz warsztaty plastyczne z udziałem specjalistów z naszej gminy	I.2.6
	Spotkania z miejscowymi twórcami ludowymi	I.2.6
	Rekonstrukcja popiersia króla Wł. Jagiełły i królowej Jadwigi na moście k/ GOK-u	III.6.5
	Wykonanie i montaż na terenie zamku popiersia Barona Otto Klobusa	III.6.2
	Montaż na terenie zamku tablicy upamiętniającej wizytę w 2003 r. księżnej Marii Krystyny Habsburg	IV.2.1
	Remont 4 kapliczek w Łodygowicach, w tym kapliczki „Pod Głemieńcem”	III.6.5
	Budowa amfiteatru	III.6.4
	Budowa basenu przy ZS nr 1 w Łodygowicach	III.5.1
Budowa basenu całorocznego np. na bazie basenu w Pietrzykowicach	III.5.1	

Budowa skateparku przy ZS nr 1 w Łodygowicach	III.5.8
Montaż ścianki wspinaczkowej przy hali sportowej w Łodygowicach	III.5.1, III.5.8
Budowa przy ZSO w Łodygowicach lub w Pietrzykowicach całorocznego lodowiska	III.5.1
Zatrudnienie animatora sportu dla trampkarzy i juniorów LKS Słowian	I.3.3
Wykaszenie działek i usuwanie barszczu Sosnowskiego	V.4.5
Usunięcie drzew z koryt potoków i uporządkowanie brzegów rzek	V.1.3
Wzmocnienie brzegów potoków faszyną lub kamienną wykładziną	III.8.5
Zaostrzenie ochrony pól uprawnych w rejonach przedleśnych	V.4.5
Kontrola przez straż leśną lub policję ruchu w weekendy na drogach leśnych	I.6.1
Budowa domu przedpogrzebowego i chłodni na cmentarzu komunalnym w Łodygowicach Górnych	III.6.7
Poszerzenie parkingu przy Ośrodku Zdrowia w Łodygowicach	III.1.1
Budowa parkingu przy przedszkolu w Łodygowicach Dolnych	III.2.11
Wyburzenie rozwalających się zabudowań przy głównych drogach gminy	IV.2.13
Powołać Gminny Zespół ds. Estetyki i Wizualizacji	IV.2.13
Stałe utrzymanie dróg gminnych	III.1.2
Wyznaczyć i opisać place do składowania drewna	III.8.6
Przegląd tablic o zakazie wyciągania ściętego drzewa z lasu	III.8.6
Montaż banerów „Łodygowice witają” nad drogami wjazdowymi	IV.2.10
Montaż na terenie gminy tablic z numerami alarmowymi	IV.2.10
Remont ul. Piłsudskiego w Łodygowicach	III.1.6
Remont ul. Piastowskiej na odcinku od GOK-u do granicy z Bierną	III.1.6
Remont ul. Królowej Jadwigi wraz z chodnikiem	III.1.6
Remont ul. Przejazdowej w Łodygowicach	III.1.2
Budowa chodnika przy ul. Sobieskiego	III.1.1, III.1.6
Budowa chodnika przy ul. Piłsudskiego od ul. Zjazdowej do Spacerowej	III.1.1, III.1.6
Remont dróg gminnych w Łodygowicach Górnych	III.1.2
Montaż znaków U-18a	III.8.6
Renowacja uszkodzonych drenów	III.8.4
Zakończenie w 2014 r. budowy kanalizacji w tzw. białych plamach	III.4.5
Szkolenia dla seniorów z obsługi komputera	I.1.14, I.3.8
Likwidacja dzikich wysypisk	V.1.4
Kontynuacja akcji likwidacji azbestu	V.2.5
Zachęty finansowe dla mieszkańców do wymiany tradycyjnych palenisk na ekologiczne	V.1.5, V.1.8
Budowa oświetlenia na skrzyżowaniach dróg gminnych	III.1.5
Budowa punktowego oświetlenia dróg do peryferyjnych zabudowań tzw. ról	III.1.5
Wyodrębnienie z budżetu gminy Funduszu Sołeckiego	II.2.4
Budowa stolików szachowych i stołów do gry w tenisa na wolnym powietrzu	III.5.1, III.5.3
Budowa kortu tenisowego w Łodygowicach	III.5.1

	Utworzenie Rady Seniorów przy Radzie Sołeckiej w Łodygowicach	I.3.8, II.1.3
	Powołanie Rady Młodzieży	II.1.3
	Organizacja kółek zainteresowań, wycieczek integracyjnych, imprez kulturalnych dla seniorów	I.3.8, I.5.6
	Powołanie zespołu redakcyjnego lokalnej gazetki pod patronatem Rady Sołeckiej w Łodygowicach i kolportaż gazetki	II.1.3
	Opracowanie odznaki-gadżetu zachęcającego do odwiedzenia gminy Łodygowice, udostępnianego w Urzędzie Gminy i Punktach Informacji Turystycznej	IV.1.6
	Organizacja corocznego konkursu dla dzieci i młodzieży na temat historii Łodygowic z nagrodą Wójta	I.2.4
	Opracowanie materiałów promocyjnych- pocztówki, opakowania krówek, torby papierowe,	IV.1.6
	Utworzenie Punktów Informacji Turystycznej w punktach handlowych na terenie gminy	IV.2.2
	Budowa publicznego szaletu w Łodygowicach	IV.2.8
	Ograniczenie liczby bezpańskich psów	V.4.1
	Organizacja punktów informacji zwrotnej (Obywatele-Gmina) poprzez zainstalowanie tzw. skrzynek kontaktowych miejscach publicznych	II.1.3
	Wydzierżawić budynki dworców od PKP i zagospodarowanie ich na Punkty Informacji Turystycznej lub centrum rozrywkowo-handlowe	IV.3.6, IV.2.2
	Urządzenie w budynku dworca PKP filii posterunku Policji lub straży gminnej.	IV.3.6
	Urządzenie poczekalni dla pasażerów i turystów wraz z parkingiem w budynku PKP Łodygowice Górne	III.1.1, IV.3.6
	Zorganizowanie i uruchomienie kolejki objazdowej po wsi (kołowa z wagonikiem), łączącej wszystkie dzielnice i role Łodygowic z centrum urzędów, kultury, sportu i handlu.	II.2.2
	Montaż tablic aktywnej informacji gminnej i o szlakach turystycznych w rejonie Magurki	IV.2.10
	Wyznaczyć i udrożnić trasy spacerowe do Nordic Walking wzdłuż potoków do jeziora	III.5.7, III.5.5, IV.2.5
	Przygotować i oznakować ścieżki rowerowe - ul. Żeromskiego, Łączna, Pod Kalną, Strażacka, Rodzinna - ul. Spacerowa do ul. Porąbki	III.5.7, IV.2.5
	Urządzić parking przed szkołą w Łodygowicach Górnych	III.2.11
	Zaprojektować i zbudować Amfiteatr na terenie zamku i uruchomić okresowo „kino letnie” na wolnym powietrzu	III.6.4, I.2.1, I.2.5
16	Utworzenie ścieżki rowerowej na terenie gminy	III.5.7, IV.2.5
17	Budowa sali gimnastycznej przy ZSP w Zarzeczcu	III.5.1
	Rozbudowa infrastruktury sportowej	III.5.1
	Wytyczenie i utworzenie ścieżek rowerowych i spacerowych w Zarzeczcu	III.5.7, IV.2.5
	Doświetlenie ulic	III.1.5, V.3.5
	Budowa parkingów w Zarzeczcu	III.1.1
	Realizacja projektu Zagospodarowanie brzegów Jeziora Żywieckiego w Zarzeczcu	III.5.6, III.5.9, V.1.3

	Umożliwienie odbioru dla mieszkańców Gminy Łodygowice sygnału internetowego usługi Wi-Fi	II.3.2, II.3.3
	Budowa dróg	III.1.1
	Możliwość przyłączenia do sieci wodociągowej i kanalizacyjnej w tzw. białych plamach	III.4.2., III.4.5
	Umożliwienie na transparentnych zasadach działalności gospodarczej z zakresu rekreacja i turystyka	II.5.1, II.5.2, IV.2.14
	Budowa placów zabaw dla dzieci nad jeziorem	III.5.2
	Udostępnienie oraz doposażenie pomieszczenia w ZSP w Zarzeczcu dla dzieci i młodzieży	III.2.8
	Utworzenie i doposażenie z sprzęt komputerowy Klubu seniora	I.3.8, I.3.7, II.3.3,
	Rozbudowa bazy kempingowej i namiotowej	IV.2.8
18	Budowa mostu na potoku przecinającym ul. Maciejów w Biernej	III.1.1

7. Zgodność z dokumentami strategicznym

I. Krajowa Strategia Rozwoju Regionalnego 2010-2020: Regiony, Miasta, Obszary wiejskie

Dokument określający cele i sposób działania podmiotów publicznych, a w szczególności rządu i samorządów województw, w odniesieniu do polskiej przestrzeni dla osiągnięcia strategicznych celów rozwoju kraju. Projekt wyznacza cele polityki rozwoju regionalnego, w tym wobec obszarów wiejskich i miejskich, oraz definiuje ich relacje w odniesieniu do innych polityk publicznych o wyraźnym terytorialnym ukierunkowaniu.

W KSRR sformułowano 3 cele:

Cel 1 – Wspomaganie wzrostu konkurencyjności regionów

Cel 2 – Budowanie spójności terytorialnej i przeciwdziałanie marginalizacji obszarów problemowych

Cel 3 – Tworzenie warunków dla skutecznej, efektywnej i partnerskiej realizacji działań rozwojowych ukierunkowanych terytorialnie.

II. Strategia Rozwoju Województwa Śląskiego „Śląskie 2020+”

Obszar priorytetowy: (A) Nowoczesna gospodarka

Cel strategiczny : Województwo śląskie regionem nowoczesnej gospodarki rozwijającej się w oparciu o innowacyjność i kreatywność

Cele operacyjne:

A.1. Innowacyjne i kreatywne przedsiębiorstwa oraz produkty województwa

A.2. Otwarty i atrakcyjny rynek pracy

A.3. Konkurencyjna gospodarka województwa oparta na elastyczności i specjalizacji firm oraz strukturach sieciowych

A.4. Przedsiębiorczość lokalna i społeczna wykorzystująca lokalne rynki i potencjały

Obszar priorytetowy: (B) Szanse rozwojowe mieszkańców

Cel strategiczny: Województwo śląskie regionem o wysokiej jakości życia opierającej się na powszechnej dostępności do usług publicznych o wysokim standardzie.

Cele operacyjne:

B.1. Poprawa kondycji zdrowotnej mieszkańców województwa

B.2. Rozwój kompetencji, umiejętności i wzrost poziomu aktywności mieszkańców

B.3. Harmonia społeczna i wysoki kapitał zaufania oraz dogodne warunki życia mieszkańców

Obszar priorytetowy: (C) Przestrzeń

Cel strategiczny : Województwo śląskie regionem atrakcyjnej i funkcjonalnej przestrzeni
Cele operacyjne:

C.1. Zrównoważone wykorzystanie zasobów środowiska

C.2. Zintegrowany rozwój ośrodków różnej rangi

C.3. Wysoki poziom ładunku przestrzennego i efektywne wykorzystanie przestrzeni

Obszar priorytetowy: (D) Relacje z otoczeniem

Cel strategiczny : Województwo śląskie regionem otwartym będącym istotnym partnerem rozwoju Europy

Cele operacyjne:

D.1. Współpraca z partnerami w otoczeniu

D.2. Atrakcyjny wizerunek województwa śląskiego

D.3. Region w sieci międzynarodowych i krajowych powiązań infrastrukturalnych

Tab. nr 33. Zgodność strategii gminnej z SRWŚ

Strategia rozwoju Gminy Łodygowice	Strategia Rozwoju Województwa Śląskiego „Śląskie 2020+”			
	Obszar A	Obszar B	Obszar C	Obszar D
Cel strategiczny I				
Cel strategiczny II				
Cel strategiczny III				
Cel strategiczny IV				
Cel strategiczny V				

III. Strategia Rozwoju Subregionu Południowego Województwa Śląskiego wraz ze Strategią Zintegrowanych Inwestycji Terytorialnych na lata 2014-2020

Priorytet I. Nowoczesna gospodarka

Cel strategiczny: Subregion południowy regionem innowacji i nowoczesnej gospodarki.

Cele operacyjne:

I.1. Innowacyjne i nowoczesne przedsiębiorstwa oraz instytucje otoczenia biznesu.

I.2. Przedsiębiorczość lokalna i społeczna wykorzystująca lokalne rynki i potencjały.

Priorytet II. Rozwój kompetencji, wykształcenia i postaw obywatelskie

Cel strategiczny: Poprawa spójności społecznej Subregionu południowego.

Cele operacyjne:

II.1. Wzrost spójności społecznej i zmniejszenie dysproporcji w poziomie życia mieszkańców

II.2. Wzrost potencjału edukacyjnego.

II.3. Wzrost adaptacyjności kapitału ludzkiego ze szczególnym uwzględnieniem kierunków rozwoju innowacyjnego i technologicznego regionu.

II.4. Rozwój postaw obywatelskich.

Priorytet III. Rozwój infrastruktury i usług dla zrównoważonego rozwoju

Cel strategiczny: Subregion południowy regionem nowoczesnej infrastruktury zapewniającej dogodne warunki życia dla mieszkańców i wzrost gospodarczy.

Cele operacyjne:

III.1. Ochrona środowiska i zrównoważone wykorzystanie zasobów środowiska.

III.2. Efektywność energetyczna, odnawialne źródła energii i gospodarka niskoemisyjna

III.3. Nowoczesna infrastruktura ochrony zdrowia i poprawa kondycji zdrowotnej mieszkańców subregionu południowego.

III.4. Sprawny system infrastruktury komunikacyjnej.

III.5. Rewitalizacja obszarów miejskich, terenów zdegradowanych, przemysłowych i pokolejowych.

III.6. Rozwój infrastruktury edukacji i kultury.

III.7. Cyfrowy subregion południowy.

Priorytet IV. Współpraca i wizerunek zewnętrzny

Cel strategiczny: Subregion południowy regionem otwartym na współpracę będącym istotnym partnerem w rozwoju województwa

Cele operacyjne:

IV.1. Realizacja wspólnych przedsięwzięć.

IV.2. Promocja subregionu.

Tab. nr 34. Zgodność strategii gminnej z SRSPd

Strategia rozwoju Gminy Łodygowice	Strategia Rozwoju Subregionu Południowego Województwa Śląskiego wraz ze Strategią Zintegrowanych Inwestycji Terytorialnych na lata 2014-2020			
	Priorytet I	Priorytet II	Priorytet III	Priorytet IV
Cel strategiczny I				
Cel strategiczny II				
Cel strategiczny III				
Cel strategiczny IV				
Cel strategiczny V				

IV. Regionalny Program Operacyjny Województwa Śląskiego 2014 - 2020

(projekt, wersja 4, załącznik nr 1 do Uchwały nr 237/311/IV/2014 Zarządu Województwa Śląskiego z 11.02.2014 r.

Osie priorytetowe:

I. Nowoczesna Gospodarka

II. Cyfrowe Śląskie

III. Konkurencyjność MŚP

IV. Efektywność energetyczna, odnawialne źródła energii i gospodarka niskoemisyjna

V. Ochrona środowiska i efektywne wykorzystanie zasobów

VI. Transport

VII. Regionalny rynek pracy

VIII. Regionalne kadry gospodarki opartej na wiedzy

IX. Włączenie społeczne

X. Rewitalizacja oraz infrastruktura społeczna i zdrowotna

XI. Wzmocnienie potencjału edukacyjnego

XII. Infrastruktura edukacyjna

XIII. Pomoc techniczna

Tab. nr 35. Zgodność strategii gminnej z RPO

Strategia rozwoju Gminy Łodygowice	Regionalny Program Operacyjny Województwa Śląskiego 2014 - 2020												
	Oś I	Oś II	Oś III	Oś IV	Oś V	Oś VI	Oś VII	Oś VIII	Oś IX	Oś X	Oś XI	Oś XII	Oś XIII
Cel strategiczny I													
Cel strategiczny II													
Cel strategiczny III													
Cel strategiczny IV													
Cel strategiczny V													

V. Program Rozwoju Obszarów Wiejskich 2014 – 2020 (projekt z 24.01.2014 r.)

Strategia rozwoju Gminy Łodygowice na lata 2014-2020 jest zgodna z następującymi działaniami PROW:

Działanie 6.8. Podstawowe usługi i odnowa miejscowości na obszarach wiejskich

Poddziałanie 6.8.1. Badania i inwestycje związane z utrzymaniem, odbudową i poprawą stanu dziedzictwa kulturowego i przyrodniczego wsi, krajobrazu wiejskiego i miejsc o wysokiej wartości przyrodniczej, w tym dotyczące powiązanych aspektów społeczno-gospodarczych oraz środków w zakresie świadomości środowiskowej

Poddziałanie 6.8.2. Inwestycje w tworzenie, ulepszanie lub rozwijanie podstawowych usług lokalnych dla ludności wiejskiej, w tym rekreacji i kultury oraz powiązanej infrastruktury

Działanie 6.15. Leader

Poddziałanie 6.15.2. Realizacja operacji w ramach lokalnych strategii rozwoju

9. Źródła finansowania realizacji zadań

Głównymi źródłami finansowania strategii będą:

- a) budżet gminy
- b) zewnętrzne środki publiczne
 - krajowe np. z WFOŚiGW
 - zagraniczne, głównie w ramach programów finansowanych z Unii Europejskiej
- c) sektor prywatny np. w ramach projektów w formule partnerstwa publiczno-prywatnego.

Najważniejsze znaczenie będą miały środki przekazywane w ramach instrumentów finansowych Unii Europejskiej. Jednak warunkiem umożliwiającym korzystanie z tych instrumentów będzie przygotowanie konkretnych projektów i składania wniosków o

dofinansowanie. Należy przy tym podkreślić, że finansowanie zadań ze środków zewnętrznych nie jest możliwe w całości, dlatego też wkład własny musi pochodzić z budżetu gminy. Głównym zadaniem władz samorządowych będzie skonstruowanie takiego planu finansowego, który byłby w stanie tę część kosztów pokryć.

10. Współpraca z partnerami

10.1. Współpraca transgraniczna w ramach Euroregionu Beskidy

Gmina Łodygowice obecnie współpracuje z dwoma partnerami zagranicznymi, którzy są członkami Euroregionu Beskidy:

- partner czeski – Dobrovolný svazek obcí Mikroregion Žermanické a Těrlické přehrady
- partner słowacki - Kysucké Nové Mesto

Głównym celem tej współpracy jest zacieśnianie kontaktów poprzez spotkania i wymianę doświadczeń oraz wspólne uczestnictwo w programach unijnych, w ramach Euroregionu Beskidy.

Cele współpracy gminy Łodygowice z partnerem czeskim i słowackim są zbieżne z celami rozwojowymi Euroregionu Beskidy, tj.:

- wymiana doświadczeń i informacji dotyczących rozwoju regionu;
- rozwiązywanie wspólnych problemów w dziedzinie transportu, komunikacji i łączności oraz bezpieczeństwa obywateli;
- rozwój turystyki, ruchu podróżnych łącznie z dalszym usprawnieniem ruchu granicznego;
- akcje wspierające rozwój kultury, oświaty i sportu, zwłaszcza wymiana informacji dotyczących tych działań;
- współpraca między szkołami i młodzieżą na terenie Euroregionu;
- rozwiązywanie wspólnych problemów dotyczących ekologii i środowiska naturalnego.

Cel strategiczny I:

Zacieśnianie i rozwój dobrej współpracy z partnerem słowackim i czeskim

Działania:

1. Wymiana informacji i doświadczeń we wszystkich sferach dotyczących polityki gminy, rozwoju miejscowości i lokalnej administracji.
2. Spotkania robocze i oficjalne delegacje władz obu miast partnerskich.
3. Wzajemna pomoc, szczególnie w kwestiach pozyskiwania środków przyznawanych przez Unię Europejską.

4. Uručomienia biura informacji o partnerze słowackim i czeskim.
5. Wymiana doświadczeń pomiędzy organizacjami pozarządowymi i instytucjami w zakresie: pomocy społecznej, bezpieczeństwa publicznego, ochrony zdrowia.
6. Organizacja konferencji i seminariów wraz z organizacjami pozarządowymi, instytucjami, stowarzyszeniami itp.
7. Współpraca pomiędzy różnego rodzaju organizacjami działającymi na terenie obu partnerów, np. jednostkami straży pożarnej.
8. Organizacja w gminie Łodygowice kursów języka słowackiego i czeskiego.
9. Opracowanie procedury wzajemnej pomocy w przypadku wystąpienia klęski żywiołowej u którego z partnerów.

Cel strategiczny II:

Tworzenie warunków do rozwoju kontaktów z partnerem zagranicznym poprzez budowę infrastruktury transgranicznej.

Działania:

1. Poprawa stanu infrastruktury komunikacyjnej i drogowej.
2. Budowa infrastruktury ochrony środowiska.
3. Budowa infrastruktury turystyki i sportu.
4. Budowa infrastruktury edukacyjnej i kulturowej.

Cel strategiczny III:

Organizacja i koordynacja działań w zakresie sportu i oświaty.

Działania:

1. Organizowanie wymiany grup młodzieżowych.
2. Wymiana informacji i doświadczeń między placówkami oświatowymi.
3. Wspólne organizowanie obozów sportowych, szkoleniowych oraz różnych form aktywności sportowo-rekreacyjnych.
4. Organizowanie wspólnych zawodów sportowych, meczy i imprez promujących zdrowy styl życia.
5. Współpraca między klubami sportowymi.

Cel strategiczny IV:

Organizacja i koordynacja działań w zakresie kultury.

Działania:

1. Wzajemna współpraca w organizacji różnego rodzaju imprez kulturalnych.
2. Stworzenie stałego kalendarza wspólnych imprez kulturalnych.

3. Nawiązanie stałej współpracy między jednostkami kultury tj. Gminny Ośrodek Kultury w Łodygowicach, Gminna Biblioteka Publiczna w Łodygowicach.
4. Działania służące poznaniu różnorodności kultury i tradycji obu narodów.
5. Wymiana rzemiosła artystycznego i folkloru oraz organizowanie koncertów regionalnych zespołów i orkiestr.
6. Wspólne projekty na rzecz ochrony dziedzictwa kulturowego obu partnerów.

Cel strategiczny V:

Promocja Gminy Łodygowice, powiatu żywieckiego i Euroregionu Beskidy na Słowacji i w Czechach oraz rozwój turystyki.

Działania:

1. Przedstawianie uroków i walorów gminy Łodygowice oraz zachęcanie do odwiedzania naszej gminy, powiatu i województwa.
2. Zapraszanie przedstawicieli czeskiego i słowackiego partnera do uczestniczenia w uroczystościach, imprezach okolicznościowych i ważnych wydarzeniach na terenie gminy Łodygowice.
3. Stworzenie warunków do wspólnej promocji partnerów i Euroregionu Beskidy w celu zwiększenia liczby turystów i podniesienia jakości usług w dziedzinie turystyki.
4. Aktywny udział obu gmin w przedsięwzięciach organizowanych w ramach Euroregionu Beskidy.
5. Promocja turystycznych walorów obu gmin.
6. Współpraca w przygotowywaniu wspólnych publikacji, portali WWW, broszur, ulotek, katalogów.
7. Promocja i rozwój produktów lokalnych.
8. Spotkania, konferencje o charakterze regionalnym, które podkreślą zaangażowanie obu partnerów w promowanie własnej społeczności oraz całego Euroregionu.

Cel strategiczny VI:

Wprowadzanie nowych technologii i rozwiązań stosowanych w gminie partnerskiej i jej kraju.

Działania:

1. Wymiana ofert gospodarczych.
2. Szkolenia z zakresu nowych technologii i rozwiązań, nawiązanie współpracy gospodarczej.
3. Organizacja wystaw gospodarczych firm, działających po obu stronach granicy.
4. Utworzenie bazy ofert gospodarczych i inwestycyjnych firm.

5. Zorganizowanie spotkania przedsiębiorców z obu gmin w celu wymiany doświadczeń gospodarczych i nawiązania ewentualnej współpracy pomiędzy firmami.

Realizacja ww. celów ma przyczynić się do podniesienia znaczenia partnerów w Euroregionie oraz przyciągnięcia turystów i inwestorów. Wymiana doświadczeń pozwoli na wnikliwe zrozumienie zagadnień i problemów, a także kultury i zwyczajów polskich, czeskich i słowackich.

10.2. Współpraca z podmiotami krajowymi i zagranicznymi

Gmina Łodygowice współpracuje również z polską gminą Gogolin oraz szwajcarskim Kantonem Vaud.

Gmina Gogolin położona jest w środkowej części województwa opolskiego w odległości 15 km na południe od Opola. Gmina ma charakter miejsko-wiejski, a w jej skład wchodzi miasto Gogolin z dwiema dzielnicami: Karłubiec i Strzebinów oraz 9 sołectw: Chorula, Dąbrówka, Górażdże, Kamień Śląski, Kamionek, Malnia, Obrowiec, Odrowąż, Zakrzów. Łączna powierzchnia gminy wynosi 10051 ha i zamieszkują ją 12 353 osoby.

Partnerstwo pomiędzy gminą Łodygowice i Gogolinem zostało zawiązane w 2003 r. Jego celem było stworzenie i stałe popieranie wszechstronnych i bezpośrednich kontaktów oraz współpracy pomiędzy samorządami, mieszkańcami a w szczególności młodą generacją, w celu lepszego wzajemnego poznania się i nawiązania przyjaznych stosunków.

Canton de Vaud położony jest w zachodniej Szwajcarii, nad Jeziorem Genewskim. Liczy 730 tys. mieszkańców. Głównym językiem jest francuski. Współpraca z kantonem rozpoczęła się w 2005 r. poprzez Zespół Szkół Specjalnych w Łodygowicach i Fundację „Per Corda”.

Dalsza współpraca z partnerami z Gogolina i Kantonu Vaud (Szwajcaria) będzie miała na celu przede wszystkim poznawanie przez gminę dobrych praktyk w zakresie rozwoju lokalnego, edukacji, kultury i sportu, jakie stosowane są u partnerów. Takie podejście do współpracy gwarantuje, że środki wydawane na wizyty studyjne i wspólne projekty faktycznie będą się przyczyniać do lepszego poziomu życia mieszkańców Gminy Łodygowice. Wymiana doświadczeń, możliwość realizacji projektów współfinansowanych ze środków zewnętrznych stanowiąc będą ważne narzędzia w polityce rozwoju Gminy Łodygowice.

W kolejnych 7-u latach zakłada się realizację z partnerami następujące typy projektów:

- wspólne przedsięwzięcia w zakresie wymiany dzieci i młodzieży ze szczególnym uwzględnieniem nauki języków obcych;
- trójstronne projekty edukacyjne skierowane od nauczycieli w celu podwyższania ich umiejętności w zakresie pracy z trudną młodzieżą;
- projekty edukacyjne skierowane do osób w dojrzałym wieku (50+);
- aktywizacja osób starszych, wykluczonych społecznie i ubogich;
- wizyty studyjne w celu wymiany doświadczeń w zakresie prowadzenia gospodarki komunalnej na rzecz lokalnych społeczności;
- organizacja imprez sportowych, w tym sportowych imprez integracyjnych dla osób niepełnosprawnych;
- projekty kulturowe ze szczególnym uwzględnieniem poznawanie miejscowych tradycji i zwyczajów;
- wypracowanie wspólnego modelu w zakresie e-technologii, a przede wszystkim zastosowania narzędzi teleinformatycznych w administracji.

10.3. Partnerstwo publiczno-prywatne

Szansą dla realizacji celów zawartych w niniejszej strategii jest wykorzystanie w kolejnych latach idei partnerstwa publiczno-prywatnego. Podstawy dla wykorzystania tego instrumentu rozwoju określa ustawa z dnia 19 grudnia 2008 roku o partnerstwie publiczno-prywatnym, w której zapisano zasady tworzenia takich partnerstw (wybór partnera prywatnego przez gminę) oraz zasady realizacji partnerstw. W Gminie Łodygowice dotychczas narzędzie to nie było wykorzystywane, jednakże w miarę dojrzałości rynku PPP oraz możliwości skorzystania z dotychczasowych doświadczeń innych samorządów, formuła PPP może stać się (obok wykorzystania środków unijnych) ważnym sposobem dalszego zrównoważonego i innowacyjnego rozwoju gminy. W celu prawidłowego zrozumienia modelu PPP trzeba być świadomym, że jak każdy inny sposób służący rozwojowi JST, także ta formuła ma swoje korzyści, ale i ograniczenia. Do najważniejszych korzyści, wynikających z realizacji inwestycji w PPP, należą: odciążenie budżetu gminy, pobudzenie rozwoju lokalnego za pomocą środków prywatnych, rozłożenie w czasie kosztów ponoszonych przez gminę, podniesienie jakości świadczonych usług, realizacja innowacyjnych projektów, wykorzystanie doświadczenia podmiotu prywatnego, dostęp do kapitału i nowoczesnych technik zarządzania partnera, możliwość realizacji wysokokosztowych projektów. Natomiast do ograniczeń PPP należy: brak doświadczenia jst, brak zainteresowania inwestowaniem w gminach wiejskich,

negatywny odbiór społeczny, brak jednoznacznych procedur prawnych w tym zakresie, długi okres przygotowania inwestycji.

Biorąc pod uwagę szczególne położenie gminy Łodygowice tworzenie projektów w trybie PPP może być realne, gdyż realizacja komercyjnych inwestycji ma szansę na zdobycie wielu klientów mieszkających na terenie Podbeskidzia lub przejeżdżających przez gminę. Ponadto nowoczesna infrastruktura, czyste środowisko i innowacyjne zarządzanie gminą będzie zachętą dla podmiotów prywatnych do realizacji wspólnych projektów z Gminą Łodygowice. Także nowa perspektywa finansowa otwiera przed gminą możliwość skorzystania z tzw. hybrydowego partnerstwa publiczno-prywatnego, a więc z wykorzystaniem kapitału prywatnego, samorządowego i unijnego. W Rozporządzeniu Ogólnym Parlamentu Europejskiego w sprawie polityki spójności UE na lata 2014-2020 zwrócono uwagę, że fundusze unijne w nowej perspektywie finansowej mogą być wykorzystywane do wspierania operacji PPP. Biorąc zatem pod uwagę powyższe oraz szanse i mocne strony naszej Gminy możliwe będą projekty w formule PPP w zakresie:

- budowy infrastruktury turystycznej i okołoturystycznej nad Jeziorem Żywieckim;
- budowy infrastruktury rozrywkowej;
- budowy infrastruktury służącej rekreacji i uprawianiu sportu (aktywne spędzanie wolnego czasu);
- tworzenia infrastruktury teleinformatycznej i e-usług;
- budowy inkubatora nowoczesnych technologii i zaawansowanych usług biznesowych;
- wspólnych inwestycji komunalnych (odbiór odpadów komunalnych, dostarczanie wody, budowa dróg).

11. Monitoring i ewaluacja

System monitorowania i oceny stopnia osiągnięcia celów

Następstwem procesu wyznaczania celów jest wybór wskaźników rezultatu, odzwierciedlających osiągnięcie zamierzonych efektów.

Strategia Rozwoju Gminy Łodygowice będzie monitorowana w cyklu corocznym. Monitoring na poziomie dokumentu Strategii będzie opierał się o zestaw przyjętych wskaźników dla poszczególnych celów operacyjnych. Poniższe wskaźniki w perspektywie siedmiu lat powinny dać odpowiedź na pytanie, czy strategia jest realizowana oraz w jakim stopniu przebiega jej realizacja. Dlatego przy ocenie realizacji poszczególnych wskaźników

dodatkowo stworzona zostanie metryka zawierająca m.in. informację na temat źródła danych, metodologii pomiaru, wartości bazowych, pośrednich oraz docelowych. Dopuszcza się, że efekty niektórych projektów będą skutkowały realizacją wskaźników w różnych celach strategicznych/celach operacyjnych jednocześnie.

Tab. nr 36. Wskaźniki dla Celu strategicznego I – Rozwój zasobów ludzkich

Lp.	Wskaźnik	Miara
1	I.1. Edukacja i rozwój osobisty	
1.1	Liczba dodatkowych zajęć w przedszkolach	Godzina
1.2	Liczba przedszkolaków objętych dodatkowym wspomaganie	Osoba
1.3	Liczba uczniów objętych ponadprogramowym nauczaniem lub wsparciem	Osoba
1.4	Liczba osób dorosłych objętych nauką, kursami lub treningami	Osoba
1.5	Liczba nowych ofert edukacyjnych dla uczniów/osób dorosłych	
2	I.2. Dostęp do kultury	
2.1	Liczba zorganizowanych nowych przedsięwzięć kulturalnych	Sztuka
2.2	Liczba zakupionych wydawnictw (książek i multimediiów)	Sztuka
2.3	Liczba zorganizowanych imprez sportowych	Sztuka
2.4	Liczba godzin zajęć pozalekcyjnych	Godzina
3	I.3. Zagospodarowanie wolnego czasu	
3.1.	Liczba zorganizowanych nowych przedsięwzięć sportowych	Sztuka
4	I.4. Ochrona zdrowia	
4.1	Liczba nowych usług medycznych	Sztuka
4.2	Liczba akcji profilaktycznych i promujący zdrowy styl życia	Sztuka
5	I.5. Pomoc społeczna i integracja	
5.1	Liczba przedsięwzięć zorganizowanych wspólnie ze stowarzyszeniami/fundacjami na rzecz integracji społecznej	Sztuka
5.2	Liczba osób wspartych projektami aktywizującymi	Osoba
5.3	Liczba osób objętych pomocą ekonomiczną lub społeczną	Osoba
6	I.6. Wzrost poczucia bezpieczeństwa	
6.1	Liczba dodatkowych godzin policyjnych	Godzina
6.2	Liczba przedsięwzięć związanych ze wzrostem poczucia bezpieczeństwa	Sztuka

Tab. nr 37. Wskaźniki dla celu strategicznego II - Przedsiębiorczość i innowacje

Lp.	Wskaźnik	Miara
1	II.1. Społeczeństwo informacyjne	
1.1	Liczba projektów zorganizowanych z organizacjami non-profit	Sztuka
1.2	Liczba przedsięwzięć z zakresu społeczeństwa informacyjnego	Sztuka
2	II.2. Rozwój usług publicznych	
2.1	Liczba osób korzystających z e-usług publicznych	Osoba
2.2	Liczba nowych usług komunalnych mających na celu podwyższenia ich jakości	Sztuka

2.3	Liczba zakupionego sprzętu/pojazdów komunalnych	Sztuka
3	II.3. Technologie IT	
3.1	Liczba osób korzystających z Internetu szerokopasmowego	Osoba
3.2	Liczba nowych gospodarstw podłączonych do sieci it	Sztuka
3.3	Liczba nowych e-usług	Sztuka
4	II.4. Wykorzystanie potencjału terenów inwestycyjnych	
4.1	Powierzchnia uzbrojonych terenów inwestycyjnych	Ha
4.2	Wartość przedsięwzięć realizowanych w ramach PPP	PLN
4.3	Liczba nowych podmiotów gospodarczych	Sztuka
5	II.5. Wsparcie MSP	
5.1	Liczba inicjatyw na rzecz wsparcia MSP	Sztuka
5.2	Liczba osób pracujących objętych szkoleniami	Osoba
5.3	Liczba firm objętych wsparciem	Sztuka

Tab. nr 38. Wskaźniki dla Celu Strategicznego III – Infrastruktura

Lp.	Wskaźnik	Miara
1	III. 1. Poprawa stanu infrastruktury drogowej	
1.1	Liczba wybudowanych/wyremontowanych/zmodernizowanych mostów	Sztuka
1.2	Długość wybudowanych nowych dróg gminnych	Km
1.3	Długość zmodernizowanych/wyremontowanych dróg gminnych	Km
1.4	Długość wybudowanej/zmodernizowanej infrastruktury drogowej i okołodrogowej wyższego rzędu niż gminne	Km
1.5.	Długość wybudowanej infrastruktury służącej regulacji odwodnienia dróg	Mb.
2	III.2. Dobry stan techniczny budynków szkół i przedszkoli	
2.1	Powierzchnia zmodernizowanych przedszkoli	M. kw.
2.2	Powierzchnia zmodernizowanych szkół	M. kw.
2.3	Powierzchnia zagospodarowanej powierzchni przyszkolnej	M. kw.
2.4	Liczba nowych miejsc w przedszkolach	Sztuka
2.5	Liczba nowych specjalistycznych pracowni utworzonych w szkołach	Sztuka
3	III.3. Rozwój budownictwa socjalnego i pomoc społeczna	
3.1	Liczba nowych mieszkań socjalnych/komunalnych	Sztuka
3.2	Powierzchnia zrewitalizowanych obiektów/terenów	M. kw.
4	III.4. Rozbudowa wodociągów i kanalizacji	
4.1	Długość zmodernizowanej sieci wodociągowej	Mb.
4.2	Długość wybudowanej sieci wodociągowej	Mb.
4.3	Długość wybudowanej sieci kanalizacyjnej	Mb.
4.4	Liczba zmodernizowanej kubaturowej infrastruktury wodociągowej	Sztuka
4.5	Liczba wybudowanej kubaturowej infrastruktury wodociągowej	Sztuka
5	III.5. Infrastruktura sportowa i rekreacyjna	
5.1	Powierzchnia wybudowanych/zmodernizowanych obiektów sportowych	M. kw.
5.2	Liczba nowych zewnętrznych urządzeń rekreacyjnych	Sztuka
5.3	Długość szlaków/ścieżek rowerowych i pieszych (w tym deptaków)	Mb.
5.4	Liczba nowych otwartych miejsc do rekreacji	Sztuka
6	III.6. Infrastruktura kultury i ochrony zabytków	
6.1	Liczba nowych obiektów kultury	Sztuka
6.2	Powierzchnia zabytkowych obiektów poddanych rewitalizacji	M. kw.

6.3	Liczba nowego wyposażenia służącego rozwojowi kultury	Sztuka
6.4	Liczba kapliczek przydrożnych poddanych renowacji	Sztuka
6.5	Liczba przedsięwzięć związanych z rozbudową lub modernizacją infrastruktury cmentarnej	Sztuka
7	III.7. Ośrodki zdrowia	
7.1	Powierzchnia zmodernizowanej/wybudowanej infrastruktury	M. kw.
8	III.8. Poprawa bezpieczeństwa	
8.1	Liczba nowych kamer zainstalowanych w miejscach publicznych	Sztuka
8.2	Liczba zlikwidowanych barier architektonicznych	Sztuka
8.3	Liczba nowych urządzeń zakupionych dla OSP	Sztuka
8.4	Liczba nowej infrastruktury/urządzeń służącej poprawie bezpieczeństwa na drogach	Sztuka
8.5	Długość zabezpieczonych/wyregulowanych rzek i potoków	Mb.

Tab. nr 39. Wskaźniki dla Celu Strategicznego IV – Promocja i turystyka

Lp.	Wskaźnik	Miara
1	IV.1. Promocja Gminy	
1.2	Liczba inicjatyw na rzecz promocji gminy	Sztuka
1.3	Liczba stworzonych narzędzi służących promocji	Sztuka
2	IV.2. Rozwój turystyki	
2.1	Wzrost liczby turystów	%
2.2	Liczba nowych miejsc noclegowych	Sztuka
2.3	Liczba przedsięwzięć na rzecz rozwoju turystyki	Sztuka
2.4	Powierzchnia zagospodarowanych terenów dla infrastruktury okołoturystycznej	M. kw.
3	IV.3. Współpraca z podmiotami zewnętrznymi	
3.1	Liczba wspólnych projektów z partnerami krajowymi	Sztuka
3.2	Liczba wspólnych projektów z partnerami zagranicznymi	Sztuka
3.3	Liczba zawartych nowych partnerstw	Sztuka

Tab. nr 40. Wskaźniki dla Celu Strategicznego V – Środowisko naturalne i rolnictwo

Lp.	Wskaźnik	Miara
1	V.1. Ochrona środowiska	
1.1	Powierzchnia zrewitalizowanych terenów	M. kw.
1.2	Liczba gospodarstw objętych PONE	Sztuka
1.3	Liczba „miękkich” projektów na rzecz ochrony środowiska	Sztuka
2	V.2. Doskonalenie systemu gospodarki odpadami	
2.1	Nowe instalacje z zakresu gospodarki odpadami	Sztuka
2.2	Wzrost ilości odpadów segregowanych u źródła	%
2.3	Liczba zutylizowanych wyrobów azbestowych	Tona
2.4	Liczba projektów edukacyjnych i szkoleniowych w zakresie gospodarowania odpadami	Sztuka
3	V.3. Wzrost efektywności energetycznej	
3.1	Liczba gospodarstw objętych programami z zakresu OZE	Sztuka
3.2	Energia wytworzona za pomocą źródeł odnawialnych	MW

3.3	Liczba nowych budynków pasywnych	Sztuka
3.4	Liczba energooszczędnych opraw oświetleniowych	Sztuka
4	V.4. Edukacja ekologiczna	
4.1	Liczba inicjatyw z zakresu edukacji ekologicznej	Sztuka
5	V.5. Wsparcie rolnictwa	
5.1	Liczba rolników objętych wsparciem	Osoba
5.2	Powierzchnie rolne uwolnione od barszczu Sosnowskiego	Ha

Zasady ewaluacji strategii

Dopełnieniem racjonalnie zaplanowanej, a następnie realizowanej Strategii Rozwoju Gminy Łodygowice na lata 2014-2020 będą również działania ewaluacyjne. Celem ewaluacji w procesie planowania, wdrażania oraz zamykania planu strategicznego będzie oszacowanie jakości i wartości procesu oraz efektów wdrażania niniejszej Strategii. Zgodnie z powyższym planuje się przeprowadzenie ewaluacji ex-ante (przed rozpoczęciem realizacji), która oceni trafność założeń oraz sposób realizacji Strategii, ewaluacji on-going (w trakcie realizacji) w cyklach corocznych wdrażania Strategii - jej rolą będzie pomiar poziomu realizacji celów oraz identyfikacja czynników mających wpływ na sukces realizacji działań strategicznych. Działania ewaluacyjne zamknie ewaluacja ex- post (po zakończeniu realizacji) mająca na celu podsumowanie efektów działań strategicznych oraz wyciągnięcie wniosków i sformułowanie rekomendacji na przyszłość (na kolejną Strategię).