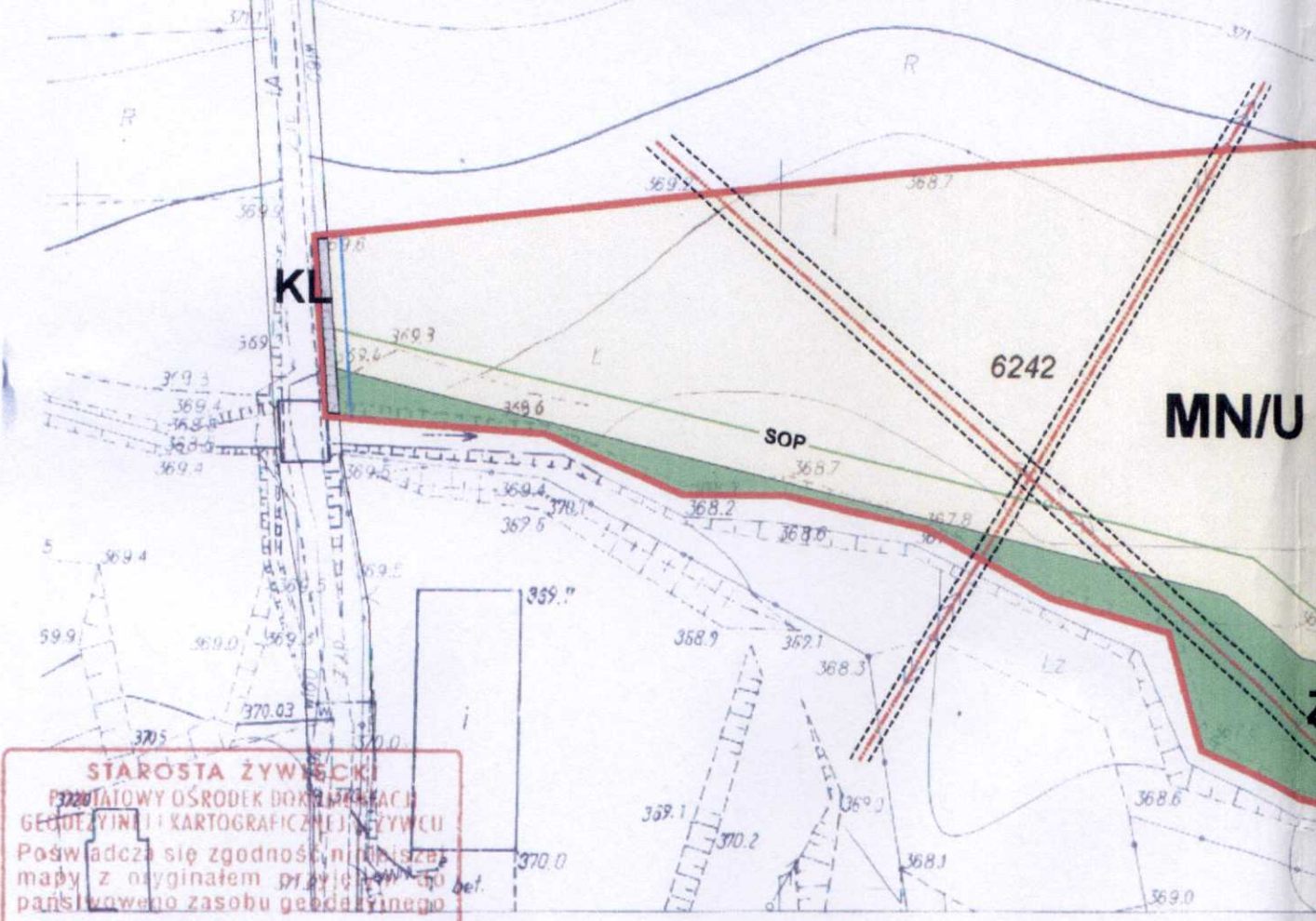


KOPIA MAPY
 Zasadniczej Ewidencji
 Sekcja nr. k. m. Nr. 372-341-009
SKALA 1:1000
 MIEJSCOWOŚĆ: Łodygowice

STAROSTA ŻYWIECKI
 POWIATOWY OŚRODEK DOKUMENTACJI
 GEODEZYJNEJ I KARTOGRAFICZNEJ W ŻYWCU
 Reprodukowanie, rozpowszechnianie
 i rozprowadzanie niniejszego dokumentu
 wymaga zezwolenia, o którym mowa
 w art. 18 ustawy z dnia 27-05-1989r.
 - Prawo geodezyjne i kartograficzne
 (Dz. U. z 2005r. Nr 240 poz. 2021 k.t.)
 ŻYWIEC, dn. 2.03.2009 podpis: Bukowski

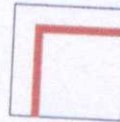


STAROSTA ŻYWIECKI
 POWIATOWY OŚRODEK DOKUMENTACJI
 GEODEZYJNEJ I KARTOGRAFICZNEJ W ŻYWCU
 Poświadczam zgodność niniejszej
 mapy z oryginałem przeliczonego
 państwowego zasobu geodezyjnego
 i kartograficznego w dniu:
 pod nr K.E.R.G.
 NINIEJSZA MAPA NIE MOŻE SŁUżyć
 DO CELÓW PROJEKTYWNYCH
 ŻYWIEC, dn. 2.03.2009 podpis: Bukowski

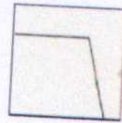
MAPA ZASADNICZA

**MIEJSCOWY PLAN ZAGOSPODAROWANIA PRZE
 GMINA ŁODYGOWICE - Działka nr 6242
 SKALA 1 : 1000**

LEGENDA :



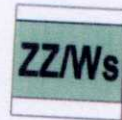
**ZAKRES
OPRACOWANIA**



**LINIA
ROZGRANICZAJĄCA
TERENY O RÓŻNEJ
FUNKCJI**



**KL
TEREN DROGI
LOKALNEJ**




**ZZ/Ws
TERENY ZIELENI
WODOCHRONNEJ I WÓD
ŚRÓDLĄDOWYCH**



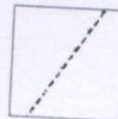
**MN/U
TERENY ZABUDOWY
MIESZKANIOWEJ I
USŁUGOWEJ**




**GRANICA STREFY
OCHRONY ŚRODOWISKA
WÓD I POTOKÓW
"SOP"**



**NAPOWIETRZNA LINIA
ENERGETYCZNA
SN i NN - 15/30kV**



**GRANICA STREFY
OGRANICZONEJ
ZABUDOWY W ZASIĘGU
LINII ENERGETYCZNEJ**



**NIEPRZEKRACZALNA
LINIA ZABUDOWY**



Nakładki Tematyczne
Sytuacji powierzchniowej STU

Załącznik nr.1 do Uchwały
Rady Gminy w Łodygowicach
nr.XLI/361/2010 z dnia 28.09.2010r.

ESTRZENNEGO
42

PRZEWODNICZĄCY
Rady Gminy Łodygowice



Arch.Roman Sowiński
34-300 ŻYWIEC
ul.Piotra Skargi 4
tel/fax +32 2388532

NAZWA OPRACOWANIA
M.P.Z.P-ŁODYGOWICE-Dz.nr 6242

NAZWA RYSUNKU
RYSUNEK PLANU

Nr. **1.**

ZESPÓŁ PROJEKTOWY
Arch.Roman Sowiński
Arch.Wojciech Kłosa

SKALA
1:1000