

<b>MP STUDIO,</b> Ul. Komorowskich 99/6		<b>MP</b>	
TEMAT:			
<b>ROZBUDOWA BUDYNKU GMINNEGO OŚRODKA KULTURY W ŁODYGOWICACH PEROJEKT WNĘTRZ</b>			
INWESTOR:			
<b>URZĄD GMINY ŁODYGOWICE</b> Ul. Piłsudzkiego 75, 34-325 Łodygowice			
OBIEKT:	STADIUM:	PROJEKT BUDOWLANY	
BUDYNEK USŁUGOWY	PROJEKT BUDOWLANY		
ADRES:	BRANŻA:	ARCHITEKTURA I KONSTRUKCJA	
ŁODYGOWICE, DZ. NR 5046, 5045	ŁODYGOWICE, DZ. NR 5046, 5045		
AUTORZY:	UPRAWNIENIA:	53/06/SŁOKK/II	
Mgr inż. arch. Magdalena Piątek - architekt			
TRESC RYSUNKU:	SKALA:	DATA:	
<b>SCHEMAT POSADZEK ZEWNĘTRZNYCH</b>	1:100	<b>CZERWIEC</b>	
	NR RYS.:	<b>PW 2</b>	

	krawężnik betonowy 10 cm - 65 m <sup>2</sup>
	krawężcie stopni i krawężcie rampy od strony parkingu układac z palisady zamy-12x18x 25-30 szt.-rampa 12x18x55 - 50 szt. - w kolorze czarnym
	nawierzchnia z kostki granitowej 8x8 cm, układ bezspoinowy - 38 m <sup>2</sup>
	nawierzchnia z kostki betonowej szarej - wzór jak istniejąca- 30 m <sup>2</sup>
	nawierzchnia z kostki betonowej ekologicznej szarej -
	nawierzchnia przepuszczalna wypełnienie obrotów gyps np. biała marmarna

	<b>A</b>
	<b>B</b>
	<b>C</b>
	<b>D</b>
	<b>E</b>
	<b>F</b>
	<b>G</b>
	<b>H</b>

**wpuszczana wycieraczka z odwodnieniem - 1 szt.**

3 szt. \_kosze na śmieci- wymiary: ~~30x30x30~~ wysokość od powierzchni ziemi 90cm, wysokość z odcińnikiem kosiwołowym 140cm, szerokość 60cm, grubość 35cm, pojemność: 30L, waga: 30kg, materiał: stal czarna.

ławki - 1 x drewno na murku dl. 340 cm, 1 x ławka wolnostojąca dl. 165 cm (siadisko - drewno kol. naturalny nogi- stal ocynk malowane proszkowo na kolony, podstawa- murek betonowy

1 szt. \_tablica informacyjna - wysokość z odcińnikiem kosiwołowym 220cm szerokość 60cm grubość 35cm waga 80kg

1 szt. \_ wpuszczana wycieraczka z odwodnieniem

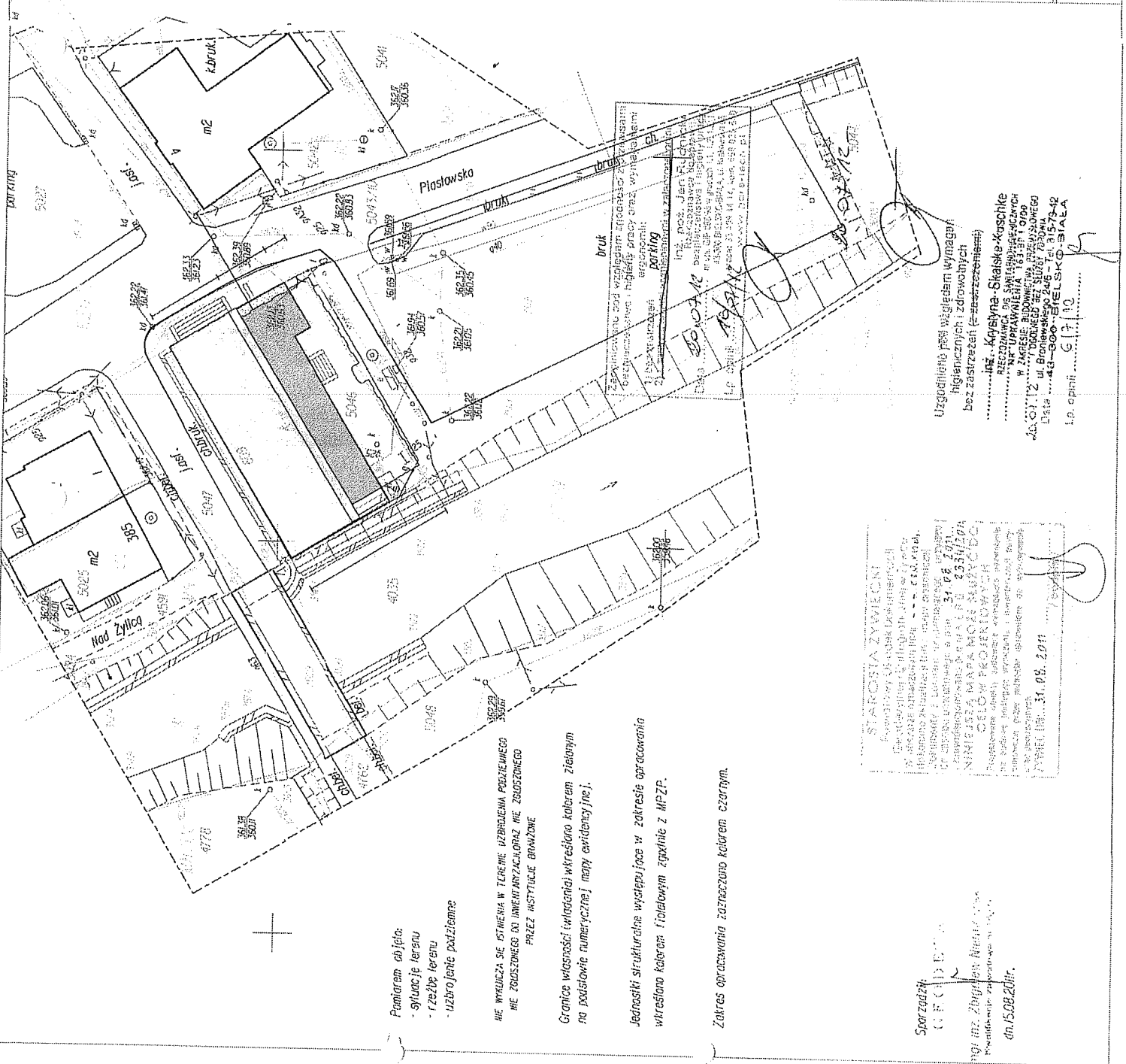
3 szt. \_krzewy ozdobne

3 szt. \_kosze na odpady poj. 110l

zieleni- krzewy formowane np. z Iglaków - ciśnie pospolitego i chojny kanadyjskiej. Na meir-żywoplotu potrzeba około 6 roślin (sądzi się je co 30-40 cm) na przemian w dwóch rzędach - 11,5 mb x 6 szt. = 70 szt.

lampa zewnętrzna w nawierzchni -wg. proj. cz. elektrycznej

<p><b>BILANS TERENU</b></p> <p>Powierzchnia działek 5046+5046: 1766-616 = 2352 m<sup>2</sup> - 100%</p> <p><b>ZESTAWIENIE POWIERZCHNI ISTNIEJĄCYCH:</b></p> <p>Powierzchnia zabudowy istniejąca: 468,36 m<sup>2</sup></p> <p>Powierzchnie utwardzone istniejące: Parking: 1162,50 m<sup>2</sup> Chodniki: 52,17 m<sup>2</sup></p> <p>Powierzchnia zielona: 699,97 m<sup>2</sup></p> <p><b>ZESTAWIENIE POWIERZCHNI PROJEKTOWANYCH:</b></p> <p>Powierzchnia zabudowy: 590,81 m<sup>2</sup> - 24,80% zgodne z MPZT 44,54% zgodne z MPZT</p> <p>Powierzchnia utwardzone: Parking: 1102,176 m<sup>2</sup> Chodniki: 41,60 m<sup>2</sup></p> <p>Powierzchnia zielona: 719,85 m<sup>2</sup> - 30,18% zgodne z MPZT</p>	
<p>GRANICA DZIAŁKI</p> <p>ISTNIEJĄCY BUDYNEK</p> <p>PROJEKTOWANA PRZEBUDOWA</p> <p>PROJEKTOWANA DOBUDOWA</p> <p>TERENY ZIELONE</p> <p>ISTNIEJĄCE MEJSCA GROMADZENIA ODPADKÓW STAŁYCH</p> <p>PROJEKTOWANA WYBURZENIE</p>	<p><b>UWAGA.</b> mgr inż. Stefan Białkowski ul. Ciepła 1, nr budowlane 61-100 CANAL, 27-216 / 32-000 Złoty, 32-000, 32-000, 50 15-000 Złoty, 15-000, 15-000, 15-000 15-000 Złoty, 15-000, 15-000, 15-000</p> <p><b>PROJEKT ROZPATRYWAĆ Z PROJ. BRANŻOWYMI ORAZ Z PROJ. KOLORYSTYKI</b></p> <p>PRACOWNIA PROJEKTOWA: MP STUDIO, Ul. Komorowskich 95/6</p> <p>TEMAT: <b>ROZBUDOWA BUDYNKU GMINNEGO OŚRODKA KULTURY W ŁODYGOWICACH</b></p>
<p>OBIEKT: BUDYNEK USŁUGOWY</p> <p>ADRES: ŁODYGOWICE, DZ. NR 5046, 5045</p> <p>AUTORYTET: MGR inż. arch. Magdalena Piątek - architekt MGR inż. arch. Magdalena Jurasz - architekt spr. MGR inż. Maciej Łagosz - konstruktor spr. MGR inż. Bartłomiej Szymanski - asys. konstruktor</p>	<p>STANOWISKO: PROJEKT BUDOWLANY</p> <p>BRANŻA: ARCHITEKTURA I KONSTRUKCJA</p> <p>URZĄDZENIE: 53/06/SŁOKK/II RZ/A-05/4 UAN-VI-1227/210/8 SLK/1585/POOK/07</p> <p>PRZEK. PRZEKŁADKI: SMAŁT: 1:500 DATA: CZERWIEC 2012 NR PRS: <b>PZT-U</b></p>



Pomiarom odjąć:  
- sytuację terenu  
- tereny terenu  
- uzbrojenie polowe

WIE WYKŁUZA SIĘ ISTNIEJĄCY W TERENIE UZBROJENIE PODZIEMNE  
WIE ZAGROŻONEGO DO INWENTARYZACJI ORAZ NIE ZAGROŻONEGO  
PRZEZ INSTYTUCJE BRANŻOWE

Granice własności ewidencji wykreślono kolorem zielonym  
na podstawie numeracyjnej mapy ewidencyjnej.

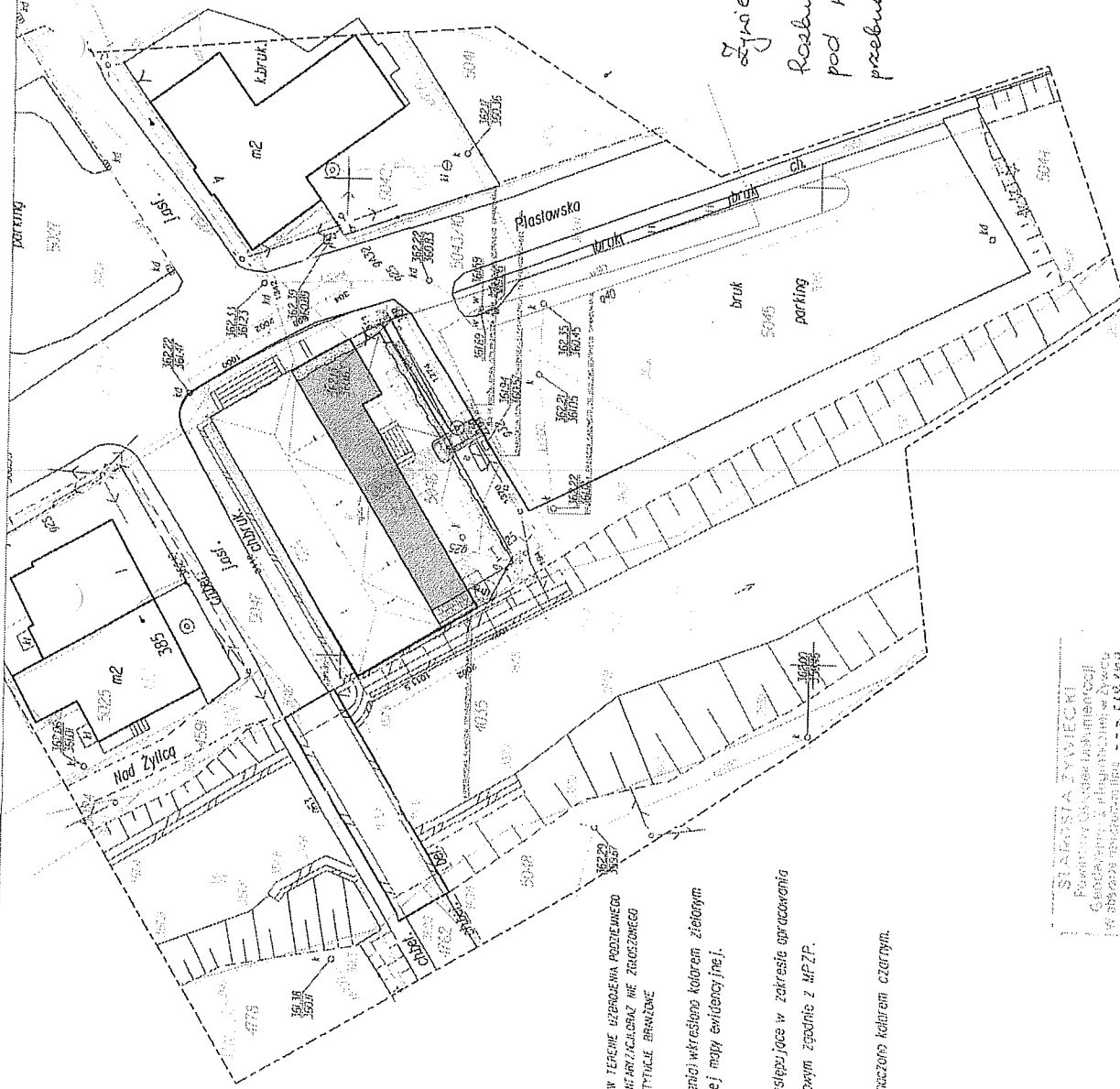
Jednostki siłowni wykreślono w zakresie opracowania  
wykreślono kolorem niebieskim zgodnie z MPZP.

Zakres opracowania zaznaczono kolorem czarnym.

STAROSTA ZWIĘCIEŃ  
Powiatowy Sąd Rejonowy dla M. St. Łodzi  
Kancelaria w Łodzi, ul. Ś. Cieskiego 10  
15-000 Złoty, 15-000, 15-000, 15-000  
15-000 Złoty, 15-000, 15-000, 15-000  
15-000 Złoty, 15-000, 15-000, 15-000

Sporządził:  
mgr inż. Zdzisław Białkowski  
dn. 15.08.2012r.

Uzgodnienie planu zagospodarowania  
hygienicznych i zdrowotnych  
bez zastrzeżeń (z zastrzeżeniem):  
mgr inż. Krysztyna-Silaska-Kuschke  
PRACOWNIA PROJEKTOWA  
W ŁODYGOWICACH, UL. KOMOROWSKICH 95/6  
Data: 06.08.2012



Pomiarom objętości:  
 - sylwację terenu  
 - rzędy terenu  
 - uzbrojenie podziemne

WE WYSZYCHA SIĘ STRONA W TERENIE UZBROJENIA PODZIEMNEGO  
 WE ZGODZENIU DO INTERWIZJI CZYLI WE ZGODZENIU  
 PRZEZ METRYCZNE BRANŻOWE

Granice własności (władności) wykreślono kolorem zielonym  
 na podstawie numerycznej mapy ewidencyjnej.

Jednostki strukturalne występujące w zakresie opracowania  
 wykreślono kolorem fioletowym zgodnie z MPZP.

Zakres opracowania zaznaczono kolorem czarnym.

STADNOSTA ŻYWIĘCKI  
 Powiatowy Główny Geodeta Kraju  
 w obszarze powiatu żywieckiego w woj. śląskim  
 ul. Rynek 10, 44-100 Żywiec  
 Wydział Geodezji i Kartografii  
 ul. Żywiec 10, 44-100 Żywiec  
 31.08.2011  
 KRYSTYNA MAJERSKA  
 CELY PROJEKTOWYCH  
 Wzrostła liczba aplikacji i wniosków o wydanie  
 decyzji o pozwoleniu na budowę, co spowodowało  
 konieczność przyspieszenia prac geodezyjnych  
 w tym zakresie.  
 ŻYWIĘC 31.08.2011

Sporządził:  
 C. F. C. J.  
 mgr inż. Andrzej Fiedorowicz  
 dn. 15.08.2011.

**BILANS TERENU**

1766-616 = 2382 m<sup>2</sup> - 100%

**ZESTAWIENIE POWIERZCHNI ISTNIEJĄCYCH:**  
 Powierzchnia zabudowy istniejąca: 468,36 m<sup>2</sup>  
 Powierzchnia utworzona istniejąca:  
 Parking: 1162,60 m<sup>2</sup>  
 Chodniki: 52,17 m<sup>2</sup>  
 Powierzchnia zielona: 698,97 m<sup>2</sup>

**ZESTAWIENIE POWIERZCHNI PROJEKTOWANYCH:**  
 Powierzchnia zabudowy: 560,81 m<sup>2</sup> - 24,80% zgodne z MPZT  
 44,64% zgodne z MPZT  
 Parking: 1102,78 m<sup>2</sup>  
 Chodniki: 41,60 m<sup>2</sup>  
 Powierzchnia zielona: 719,95 m<sup>2</sup> - 30,18% zgodne z MPZT

- GRANICA DZIAŁKI
- ISTNIEJĄCY BUDYNEK
- PROJEKTOWANA PRZEBUDOWA
- PROJEKTOWANA DOBUDOWA
- TERENY ZEŁAZNOCYFROWE S.A.
- ISTNIEJĄCE MIEJSCA PRZYCZEPY SAMOCHODOWYCH STACJI

PROJEKTOWANA WYBURZENIE

PROJEKTOWANA DOBUDOWA

TERENY ZEŁAZNOCYFROWE S.A.

ISTNIEJĄCE MIEJSCA PRZYCZEPY SAMOCHODOWYCH STACJI

ul. Pilsudskiego 75, 34-325 Łódzgowice  
 tel. +48 78 850 99 71, fax +48 78 850 94 97

**UWAGA.**

PROJEKT ROZPATRYWAĆ Z  
 PROJEKTAMI WYMAGANĄ I ORAZ Z  
 PROJ. KOLORYSTYKI

ROZBUDOWA BUDYNKU GMINNEGO OŚRODKA KULTURY  
 W ŁÓDYGOWICACH

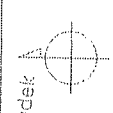
MP STUDIO, ul. Pilsudskiego 75, 34-325 Łódzgowice  
 tel. +48 78 850 99 71, fax +48 78 850 94 97

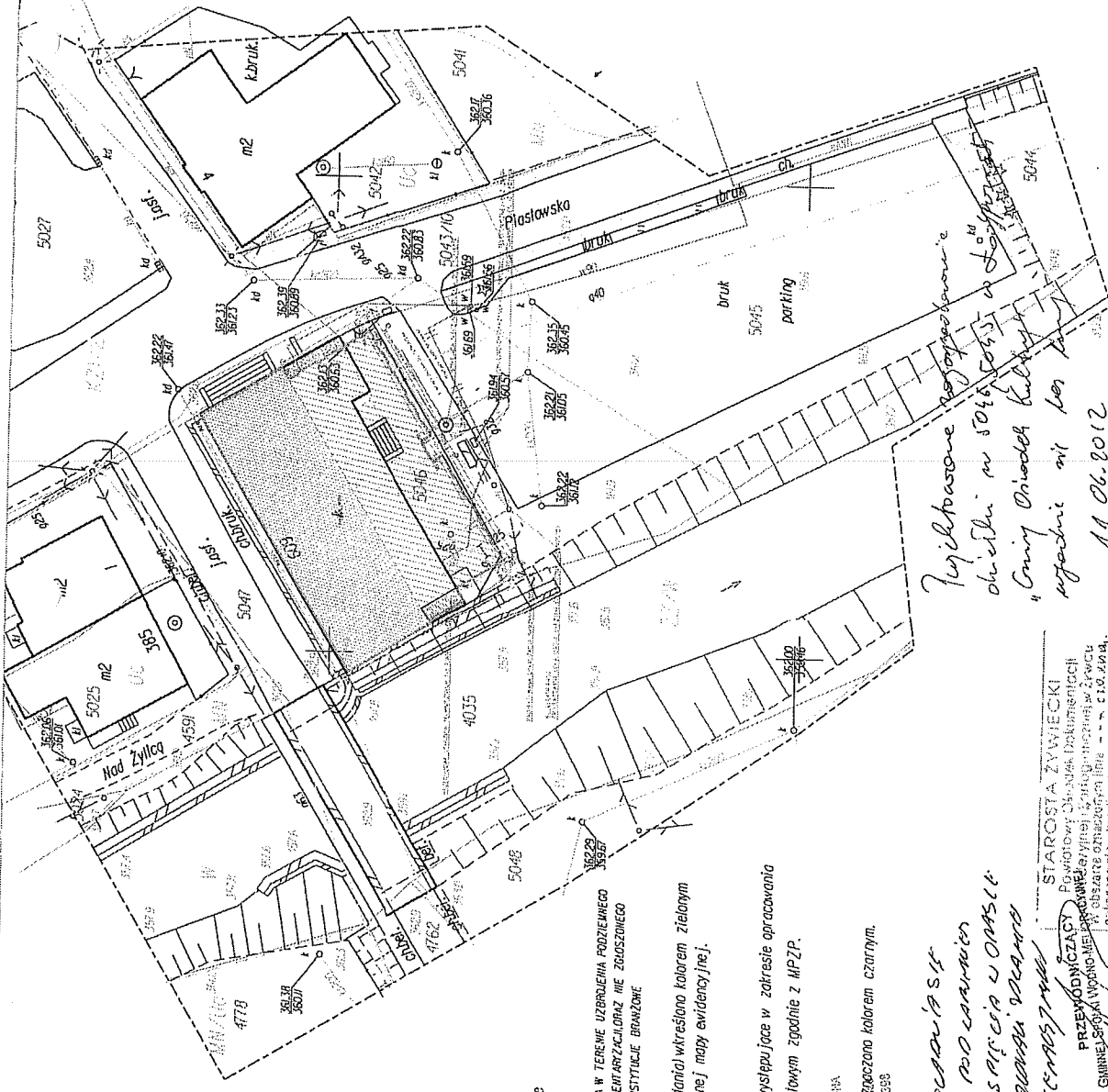
ROZBUDOWA BUDYNKU GMINNEGO OŚRODKA KULTURY  
 W ŁÓDYGOWICACH

ul. Pilsudskiego 75, 34-325 Łódzgowice

MIĘDZYSZAW DUDAŁ  
 URZĄD GMINY ŁÓDYGOWICE  
 U. Pilsudskiego 75, 34-325 Łódzgowice

OSIEM BUDYNKI USŁUGOWY	STADIUM PROJEKT BUDOWLANY
ADRES: ŁÓDYGOWICE, DZ. NR 5046, 5045	BRANŻA: ARCHITEKTURA I KONSTRUKCJA
AUTORZY: Mgr inż. arch. Magdalena Piątek - architekt Mgr inż. arch. Magdalena Jurasz - architekt spr. Mgr inż. Stefan Białkowski - konstruktor Mgr inż. Maciej Łęgosz - konstruktor spr. Mgr inż. Bartłomiej Szymański - asys. konstruktor	UPRAWNIENIA: 53/06/SŁOMK/II RZ/A-02/4 UAN-V-1227/210/8 SLK/1585/POOK/07
INSTR. REGULACJ.	SKALA: 1:500
PROJEKT ZAGOSPODAROWANIA TERENU- UZGODNIENIA	DATA: CZERWIEC 2012
	MP RYS. <b>PZT-U</b>





Pomiarom objętości:  
 - sylwoceju terenu  
 - część terenu  
 - użyczenie podziomne

WIE WYKŁUCZA SIĘ IZTINENIA W TERENIE UZBRZENIA PODZIEMNEGO  
 WIE ZŁOZONIEGO DO INWENTARYZACJONAZ WIE ZŁOZONIEGO  
 PRZEZ INSTYTUCJE BRONZONE

Granice własności (wiadomości) wkreślono kolorem zielonym  
 na podstawie numerycznej mapy ewidencyjnej.

Jednostki strukturalne występujące w zakresie opracowania  
 wkreślono kolorem fioletowym zgodnie z MPZP.

GMINA GOSPOLA WIOSNO-LEŚNIA  
 Zakres opracowania: Zaznaczono kolorem czarnym.  
 ul. Piłsudskiego 15, 53-623 Pleszów  
 NIP: 533-15-75-425 REGON: 147074539

*Przebieg ul. Piłsudskiego  
 od 2747 do 5041  
 od 5042 do 5045  
 od 5046 do 5049  
 od 5050 do 5053  
 od 5054 do 5057  
 od 5058 do 5061  
 od 5062 do 5065  
 od 5066 do 5069  
 od 5070 do 5073  
 od 5074 do 5077  
 od 5078 do 5081  
 od 5082 do 5085  
 od 5086 do 5089  
 od 5090 do 5093  
 od 5094 do 5097  
 od 5098 do 5101*

Starosta Związeki  
 Powiatowy Urząd Dokumentacji  
 Gminnej i Miejskiej  
 ul. Piłsudskiego 15, 53-623 Pleszów  
 NIP: 533-15-75-425 REGON: 147074539  
 mgr inż. Dominik Szlachetka  
 mgr inż. Zbigniew Niemiński  
 dn. 15.08.2011.

*Wzrostowe zagospodarowanie  
 działki nr 5046, 5055 i 5061  
 "Cmny Ośrodek Kultury"  
 sąsiedzi ul. Piłsudskiego*

INTEKTOR  
 Zgłoszenie do Urzędu Gminy  
 ZAKŁAD GOSPODARKI  
 JAWINALNEJ  
 ul. Piłsudskiego 75  
 53-623 Pleszów  
 tel. 043-669-4321

**BILANS TERENU**  
 Powierzchnia działek 5045+5046: 1766+616 = 2382 m<sup>2</sup> - 100%

**ZESTAWIENIE POWIERZCHNI ISTNIEJĄCYCH:**  
 Powierzchnia zabudowy istniejącej: 488,36 m<sup>2</sup>  
 Powierzchnie utwardzone istniejące:  
 Powierzchnia zielona: 688,97 m<sup>2</sup>

**ZESTAWIENIE POWIERZCHNI PROJEKTOWANYCH:**  
 Powierzchnia zabudowy: 590,81 m<sup>2</sup> - 24,80% zgodne z MPZT  
 Powierzchnia utwardzona:  
 Powierzchnia zielona: 719,85 m<sup>2</sup> - 30,18% zgodne z MPZT

**ISTNIEJĄCE MIJSCJE GROMADZENIA ODPADKÓW STAŁYCH**  
**OZNACZENIA SIECI INFRASTRUKTURY TECHNICZNEJ:**

- 1. KANALIZACJA WYKŁUCZA SIĘ Z TERENU
- 2. KANALIZACJA WYKŁUCZA SIĘ Z TERENU
- 3. KANALIZACJA WYKŁUCZA SIĘ Z TERENU
- 4. KANALIZACJA WYKŁUCZA SIĘ Z TERENU
- 5. KANALIZACJA WYKŁUCZA SIĘ Z TERENU
- 6. KANALIZACJA WYKŁUCZA SIĘ Z TERENU
- 7. KANALIZACJA WYKŁUCZA SIĘ Z TERENU
- 8. KANALIZACJA WYKŁUCZA SIĘ Z TERENU
- 9. KANALIZACJA WYKŁUCZA SIĘ Z TERENU
- 10. KANALIZACJA WYKŁUCZA SIĘ Z TERENU
- 11. KANALIZACJA WYKŁUCZA SIĘ Z TERENU
- 12. KANALIZACJA WYKŁUCZA SIĘ Z TERENU
- 13. KANALIZACJA WYKŁUCZA SIĘ Z TERENU
- 14. KANALIZACJA WYKŁUCZA SIĘ Z TERENU
- 15. KANALIZACJA WYKŁUCZA SIĘ Z TERENU
- 16. KANALIZACJA WYKŁUCZA SIĘ Z TERENU
- 17. KANALIZACJA WYKŁUCZA SIĘ Z TERENU
- 18. KANALIZACJA WYKŁUCZA SIĘ Z TERENU
- 19. KANALIZACJA WYKŁUCZA SIĘ Z TERENU
- 20. KANALIZACJA WYKŁUCZA SIĘ Z TERENU

**MP STUDIO,**  
 ul. Komarowskich 95/6  
 53-623 Pleszów

**ROZBUDOWA BUDYNKU GMINNEGO OŚRODKA KULTURY  
 W ŁODYGOWICACH**

**URZĄD GMINY ŁODYGOWICE**  
 ul. Piłsudskiego 75, 34-325 Łodygowice

**PROJEKT BUDOWLANY**  
 ARCHITEKTURA I KONSTRUKCJA  
 Mgr inż. arch. Magdalena Platek - architekt  
 Mgr inż. Stefan Białkowski - konstruktor  
 Mgr inż. Maciej Łagosz - konstruktor spr.  
 Mgr inż. Bartłomiej Szymanski - asys. konstruktor

**PROJEKT ZAGOSPODAROWANIA  
 TERENU - UZGODNIENIA**  
 DATA: 15.08.2011  
 NR PROJEKTU: PZT-U

**BILANS TERENU**  
Powierzchnia działek 5045-5046: 1766+616 = 2382 m<sup>2</sup> - 100%

**ZESTAWIENIE POWIERZCHNI ISTNIEJĄCYCH:**  
Powierzchnia zabudowy istniejąca: 468,36 m<sup>2</sup>  
Powierzchnie utwardzone istniejące: 698,97 m<sup>2</sup>  
Powierzchnia zielona: 1162,50 m<sup>2</sup>  
Chodniki: 52,17 m<sup>2</sup>

**ZESTAWIENIE POWIERZCHNI PROJEKTOWANYCH:**  
Powierzchnia zabudowy: 590,81 m<sup>2</sup> - 24,80% zgodne z MPZT  
Powierzchnia utwardzone: 44,64% zgodne z MPZT  
Powierzchnia zielona: 1102,78 m<sup>2</sup>  
Chodniki: 41,80 m<sup>2</sup>

719,85 m<sup>2</sup> - 30,18% zgodne z MPZT

**ISTNIEJĄCE MIEJSCE GROMADZENIA ODPADKÓW STAŁYCH**

**UZMIESZCZENIE SIECI INFRASTRUKTURY TECHNICZNEJ:**  
- KANALIZACJA ŚCIEKÓW  
- KANALIZACJA DESzczOWA  
- KANALIZACJA WODNA  
- KANALIZACJA GAZOWA  
- KANALIZACJA Ciepła Wody  
- KANALIZACJA Ciepła Wody  
- KANALIZACJA Ciepła Wody

**MP STUDIO**  
Ul. Kamiennych 95/6  
TEL: 22 210 210

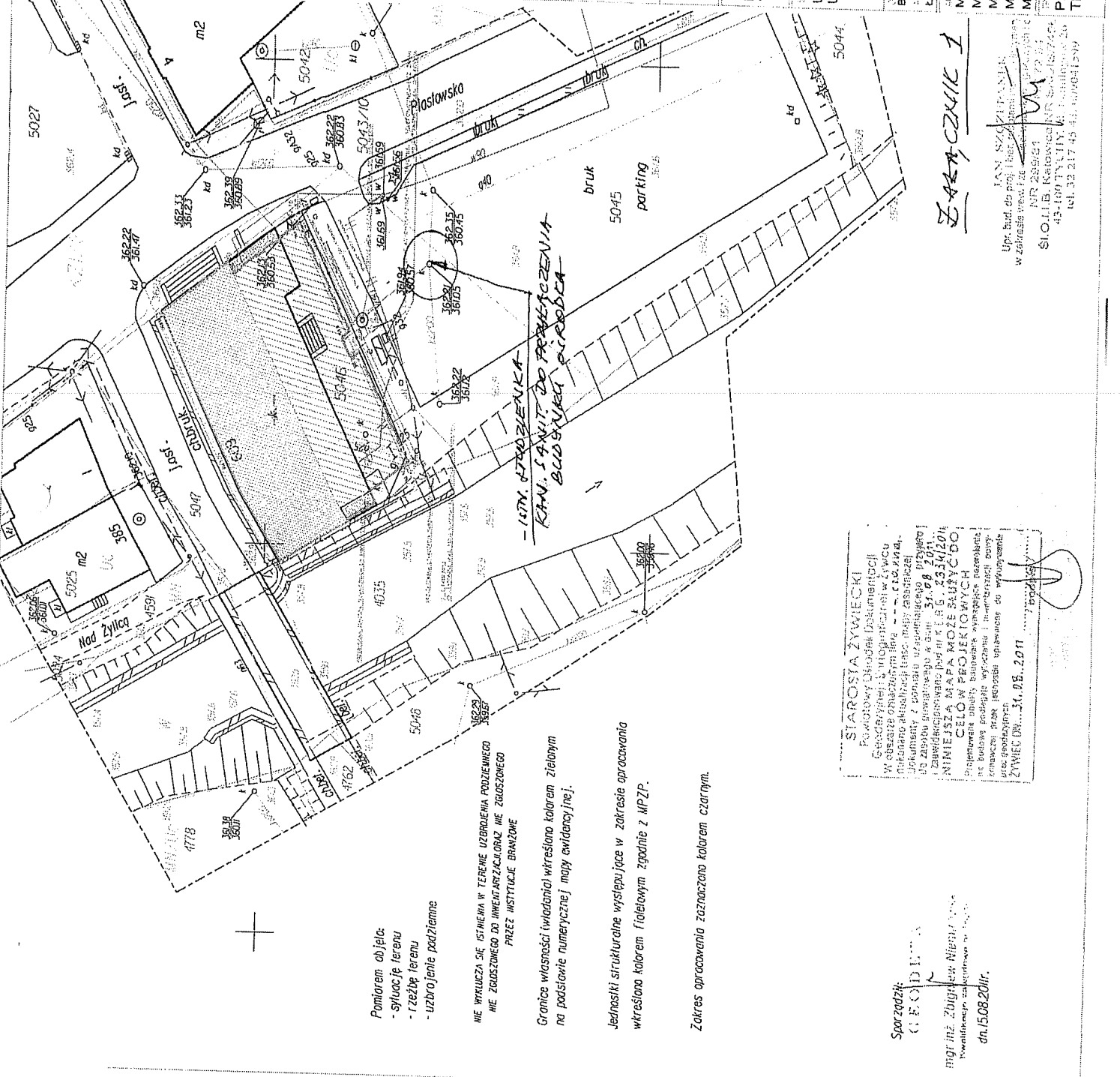
**ROZBUDOWA BUDYNKU GMINNEGO OŚRODKA KULTURY W ŁÓDYGOWICACH**

**URZĄD GMINY ŁÓDYGOWICE**  
Ul. Piłsudskiego 75, 34-325 Łodygowice

**BUDYNEK USŁUGOWY**  
PROJEKT BUDOWLANY  
ARCHITEKTURA I KONSTRUKCJA  
ŁÓDYGOWICE, DZ. NR 5045, 5046

**MGR inż. arch. Magdalena Piątek - architekt**  
**MGR inż. arch. Magdalena Piątek - architekt spr.**  
**MGR inż. Stefan Białkowski - konstruktor**  
**MGR inż. Maciej Łagosz - konstruktor spr.**  
**MGR inż. Bartłomiej Szymański - asys. konstruktor**

**PROJEKT ZAGOSPODAROWANIA TERENU - UZGODNIENIA**  
SKALA: 1:500  
CZERWIEC 2012  
**PZT-U**



Pomiarem objęto:  
- sytuację terenu  
- rzędy terenu  
- uzbrojenie podziemne

WE WTKUJĄCIE SIĘ STANOWIA W TERENIE UZBROJENIA PODZIEMNEGO  
ME ZAGOSPODAROWANIE I WYKONANIE PRAC  
PRZEZ INSTYTUCJĘ BRANŻOWĄ

Granice własności (władania) określono kolorem zielonym  
na podstawie numerycznej mapy ewidencyjnej.

Jednostki strukturalne występujące w zakresie opracowania  
określono kolorem fioletowym zgodnie z MPZT.

Zakres opracowania oznaczono kolorem czarnym.

**STAROSTA ŻYWIĘCKI**  
Powiatowy Urząd Rejonowy Dokumentacji  
w Żywcu  
ul. Wolności 10  
43-100 ŻYWIEC  
tel. 34 36 20 11  
fax 34 36 20 12

**CEL WYKONANIA**  
celowo projektowych  
dokumentacji

**ŻYWIEC DN 31.08.2011**

Sporządził:  
**mgr inż. Zbigniew Nieruchowski**  
Inżynier architekt

dn. 15.08.2011r.

**ZAKAŻNIK I**

Upr. bud. do proj. i bud. w skali 1:500  
w zakresie wzm. 1a i 1b  
Nr 255/201  
S.I.O. LUB. Katowice  
43-100 ŻYWIEC  
tel. 33 217 45 43, 33 217 41 20

wyewództwo: śląskie  
powiat: żywiecki  
gmina: Łodygowice  
obwód: ŁODYGOWICE

# MAPA DO CELÓW PROJEKTOWYCH

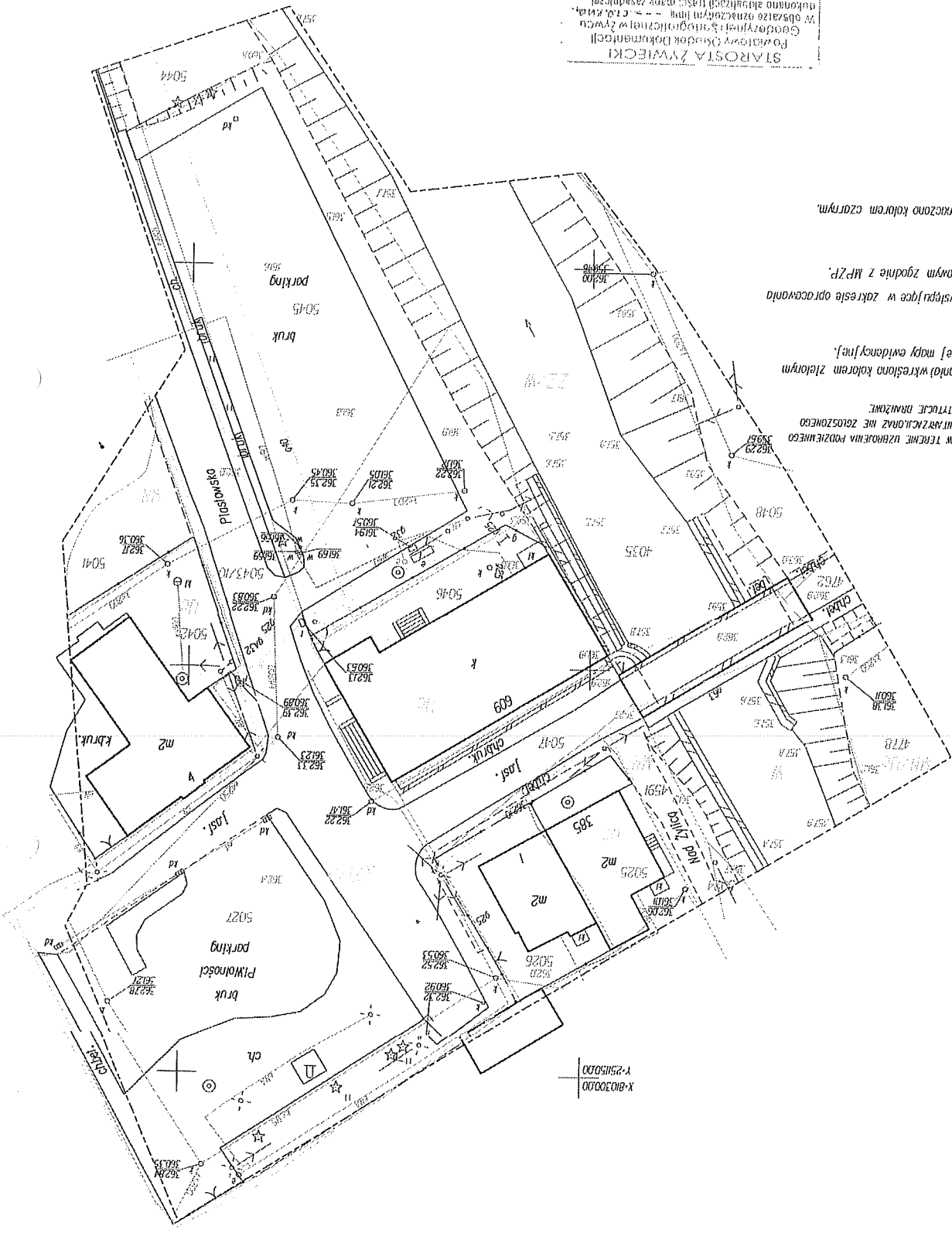
powstała na podstawie digitalizacji i aktualizacji mapy zasadniczej

aktualna na dzień 15.08.2011r.

skala 1:500

sekcja mapy: 541.424.2242, 541.424.2244

541.424.2331, 541.424.2333



Pomiarom obięto:  
- sytuację terenu  
- rzębie terenu  
- uzbłojenie podziemne

NIE WKŁUCA SIĘ ISTRZEŻENIA W TERENIE UZBRONIONA PODZEMNEGO  
NIE ZWIĄZANEGO DO INWENTARYZACJI, NIAZ NIE ZWIĄZANEGO  
PRZEZ INSTYTUCJE BRANŻOWE

Granice własności (władania) określono kolorem zielonym  
na podstawie numerycznej mapy ewidencyjnej.

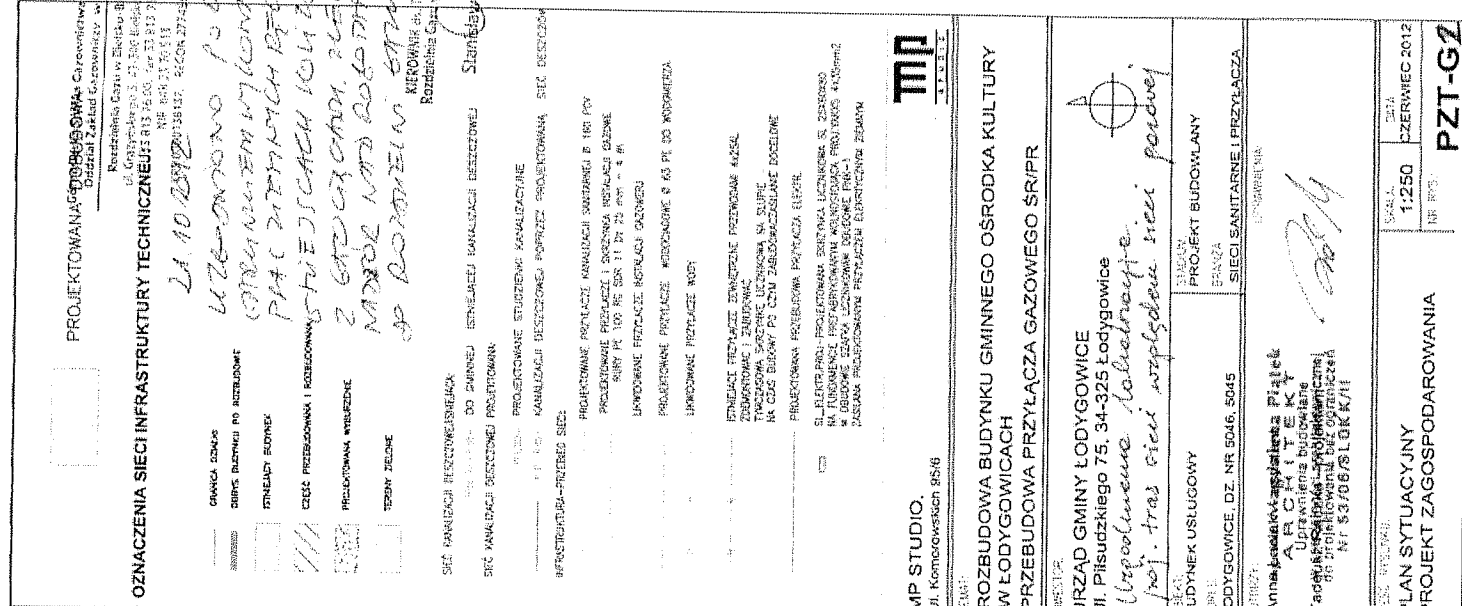
Jednostki strukturalne występujące w zakresie opracowania  
określono kolorem fioletowym zgodnie z MPZP.

Zakres opracowania zaznaczono kolorem czarnym.

STAROSTA ŻYWIECKI  
Geodeta i Inżynier Dokumentacji  
w obszarze oznaczonym liniami - - - - -  
dokonano skanowania i wygenerowano pliki  
dokumenty z powiatu żywieckiego  
do zarchiwizowania w dniu 31.08.2011r.  
zawierającym pod nr E.1.6. 23.141/2011  
NINIEJSZA MAPA MA CELE PROJEKTOWE  
CELÓW PROJEKTOWYCH  
Projektowanie należy badać i uwzględniać warunki  
na budowę zgodnie z wytycznymi i normami  
dotyczącymi planu zagospodarowania  
ZWIĘCZONY 31.08.2011

Sporządził: G. BOGDAŃ  
mgr inż. Zbigniew Nieniewski  
dn. 15.08.2011r.

Mapa do celów projektowych  
powstała na podstawie digitalizacji i aktualizacji mapy zasadniczej  
aktualna na dzień 15.08.2011r.



PROJEKTOWANA NA ODRĘBY OD PROJEKTU: Czarnoobłocznik sp. z o.o. Działalność Zakład Ekologicznej Energetyki

ROZBUDOWA I PRZEBUDOWA SIEMI INFRASTRUKTURY TECHNICZNEJ (SIECI KANALIZACYJNEJ I PRZEWODNIKI PRĄDOWEJ) W BUDYNKU PRZEDESIĘCZAJĄCYM NA TERENIE PRZEDESIĘCZAJĄCEGO ODRĘBY OD PROJEKTU: Czarnoobłocznik sp. z o.o. Działalność Zakład Ekologicznej Energetyki  
Lp. 10 02/2020  
UL. KAMIECZNA 10/8  
OPRACOWANIE WYKONANIE  
PRACI DZIAŁALNOŚCI EKOL  
STACJE STACYJNE KANALIZACJI  
Z GAZIEM I ODRĘBY OD  
MADRE NADZORUJĄC  
PO ROZWIĄZANIU  
KIEROWNIK PRAC  
ROZBUDOWA I PRZEBUDOWA SIEMI

- OTWARA SIĘCIE
- OTWARA SIĘCIE DO BUDOWY
- OTWARA SIĘCIE
- CIĘCIE PRZEBUDOWA I ROZBUDOWA
- PRZEBUDOWA WYRZEZKA
- TERENY ZIELONE

SIEĆ KANALIZACYJNO-SANITARNA

SIEĆ KANALIZACYJNO-SANITARNA

INFRASTRUKTURA-PRZEWODNIKI

PROJEKTOWANIE SIĘCIE KANALIZACYJNEJ  
PROJEKTOWANIE SIĘCIE PRZEWODNIKI  
KIEROWNIK PRAC  
ROZBUDOWA I PRZEBUDOWA SIEMI

PROJEKTOWANIE SIĘCIE KANALIZACYJNEJ  
PROJEKTOWANIE SIĘCIE PRZEWODNIKI  
KIEROWNIK PRAC  
ROZBUDOWA I PRZEBUDOWA SIEMI

PROJEKTOWANIE SIĘCIE KANALIZACYJNEJ  
PROJEKTOWANIE SIĘCIE PRZEWODNIKI  
KIEROWNIK PRAC  
ROZBUDOWA I PRZEBUDOWA SIEMI

PROJEKTOWANIE SIĘCIE KANALIZACYJNEJ  
PROJEKTOWANIE SIĘCIE PRZEWODNIKI  
KIEROWNIK PRAC  
ROZBUDOWA I PRZEBUDOWA SIEMI

PROJEKTOWANIE SIĘCIE KANALIZACYJNEJ  
PROJEKTOWANIE SIĘCIE PRZEWODNIKI  
KIEROWNIK PRAC  
ROZBUDOWA I PRZEBUDOWA SIEMI

PROJEKTOWANIE SIĘCIE KANALIZACYJNEJ  
PROJEKTOWANIE SIĘCIE PRZEWODNIKI  
KIEROWNIK PRAC  
ROZBUDOWA I PRZEBUDOWA SIEMI

PROJEKTOWANIE SIĘCIE KANALIZACYJNEJ  
PROJEKTOWANIE SIĘCIE PRZEWODNIKI  
KIEROWNIK PRAC  
ROZBUDOWA I PRZEBUDOWA SIEMI

PROJEKTOWANIE SIĘCIE KANALIZACYJNEJ  
PROJEKTOWANIE SIĘCIE PRZEWODNIKI  
KIEROWNIK PRAC  
ROZBUDOWA I PRZEBUDOWA SIEMI

PROJEKTOWANIE SIĘCIE KANALIZACYJNEJ  
PROJEKTOWANIE SIĘCIE PRZEWODNIKI  
KIEROWNIK PRAC  
ROZBUDOWA I PRZEBUDOWA SIEMI

MP STUDIO,  
Ul. Komosańskich 98/8



ROZBUDOWA BUDYNKU GMINNEGO OŚRODKA KULTURY  
W ŁODYGOWICACH  
PRZEBUDOWA PRZYŁĄCZA GAZOWEGO SIPIPR

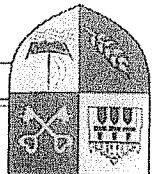


URZĄD GMINY ŁODYGOWICE  
Ul. Piłsudskiego 75, 34-325 Łodygowice  
*Urząd Gminy Łodygowice  
prof. tras sieci w przyległości nieci parowej*

BUDYNEK USŁUGOWY  
LODYGOWICE, DZ. NR 5046, 5045  
SIECI SANITARNE I PRZYŁĄCZA


Anna Krawczyk  
Anna Krawczyk  
Anna Krawczyk  
Anna Krawczyk

PLAN SYTUACYJNY  
PROJEKT ZAGOSPODAROWANIA  
SKALA: 1:250  
CZERWIEC 2012  
NR 07/07  
PZT-G1



Łodygowice, dn. 14 czerwca 2012 r.

RP.UZG.20012.MZ



Związek Międzygminny ds. Ekologii

w Zywiec

Zwracam się z uprzejmą prośbą o uzgodnienie projektu rozbudowy budynku Gminnego Ośrodka Kultury w Łodygowicach. W załączeniu przesyłamy dwa egzemplarze mapy do celów projektowych.

Z poważaniem

Wz. WICHTA  
Stanisław Kucharczyk  
SZRZYMIAŁA (IMINY)

Łodygowice, 15.06.2012r.

1- Uzgodnienie projektu rozbudowy budynku Gminnego Ośrodka Kultury w Łodygowicach pod nazwą "Kultura" na do budownictwa przy ul. Szarych Niebojących, Łodygowice, 43-100 Łodygowice, woj. śląskie.  
2- Uzgodnienie projektu rozbudowy budynku Gminnego Ośrodka Kultury w Łodygowicach pod nazwą "Kultura" na do budownictwa przy ul. Szarych Niebojących, Łodygowice, 43-100 Łodygowice, woj. śląskie.  
3- Załącznik 1: Mapa PZT 1:1500.

Dirymją:  
1. Adresat  
2. RIP a/a