

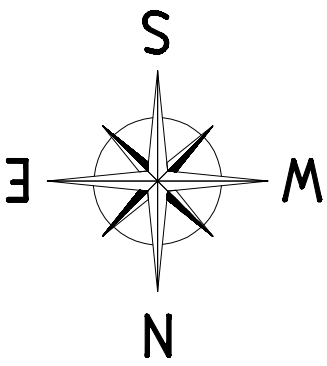


LEGENDA:  
 planowane utworzenie powierzchni terenu  
 istniejący zjazd z drogi gminnej



PLAN SYTUACYJNY  
 SKALA 1:500

Tytuł opracowania: UTWARDZENIE FRAGMENTU TERENU DZIAŁKI (DZIAŁKA 1567/2) W RAMACH ZADANIA "MODERNIZACJA INFRASTRUKTURY OKOLOTURYSTYCZNEJ W GMINIE ŁODYGOWICE		Lokalizacja: DZIAŁKA NR 1567/2 - OBRĘB Ewid. PIETRZYKOWICE	
INWESTOR: GMINA ŁODYGOWICE 34-325 ŁODYGOWICE UL. PIKUSKIEGO 75		RYS. NR: D-1	
STADIUM: PROJEKT UPROSZCZONY		BRANŻA: DROGOWA	
NAZWA RYSUNKU: PLAN SYTUACYJNY		DATA: XI 2013 r.	
PROJEKTOWA: mgr inż. Tomasz Kotajny nr upr. SLK/1888/P/O/D/07 w specj. drogowej		PODPIS:	
AUTOR: mgr inż. Arkadiusz Krzesak upr. nr SLK/2182/P/W/O/08		PODPIS:	