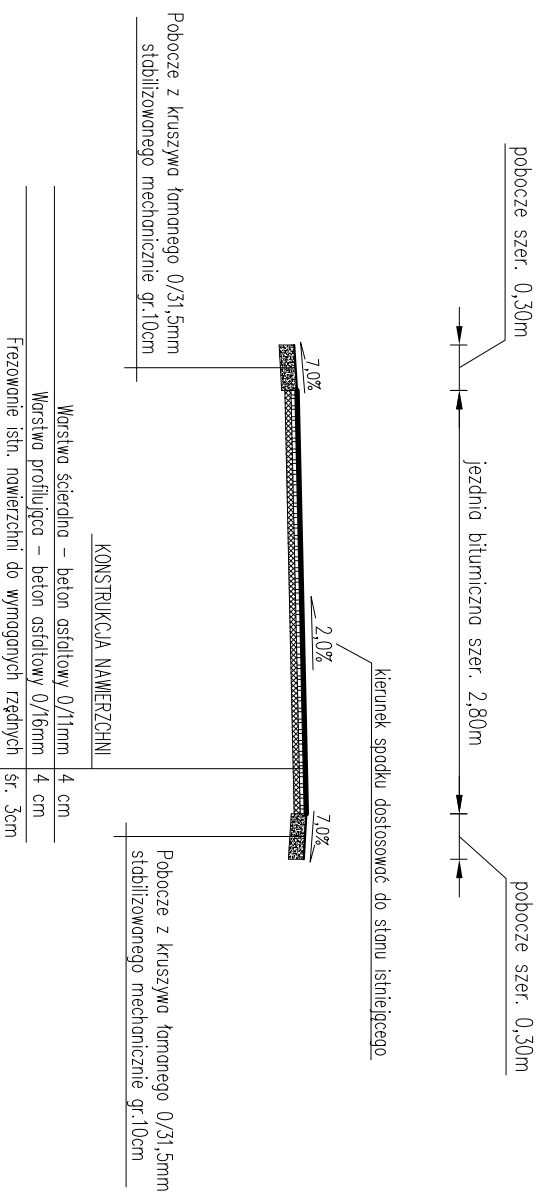
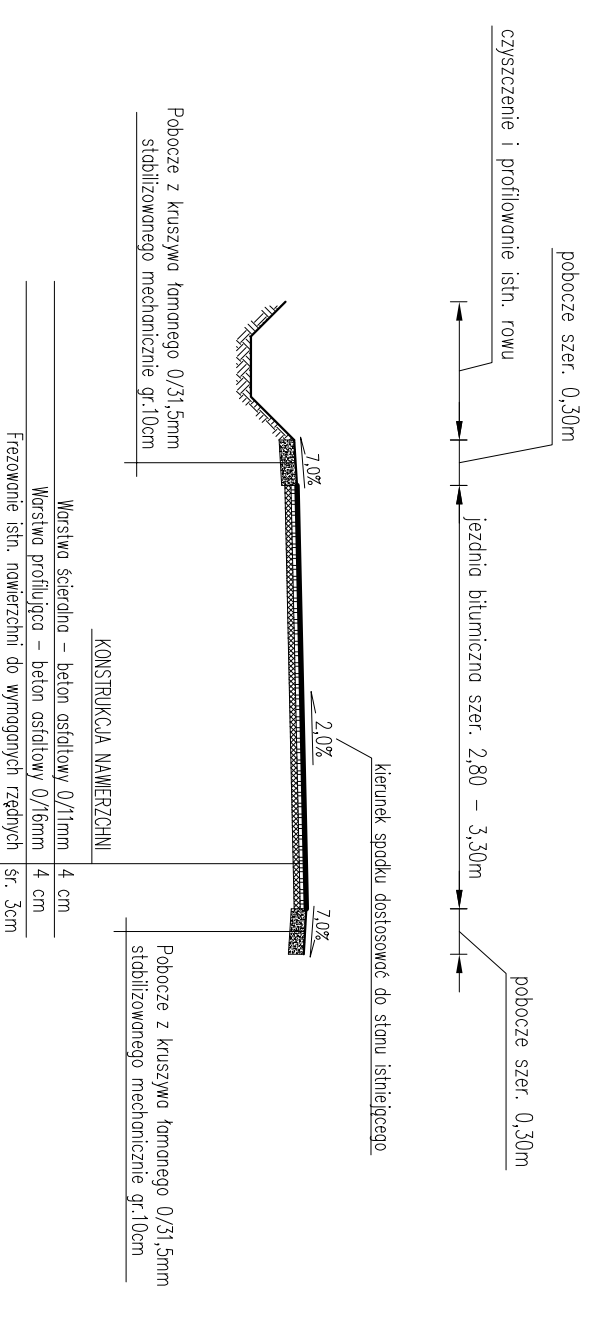


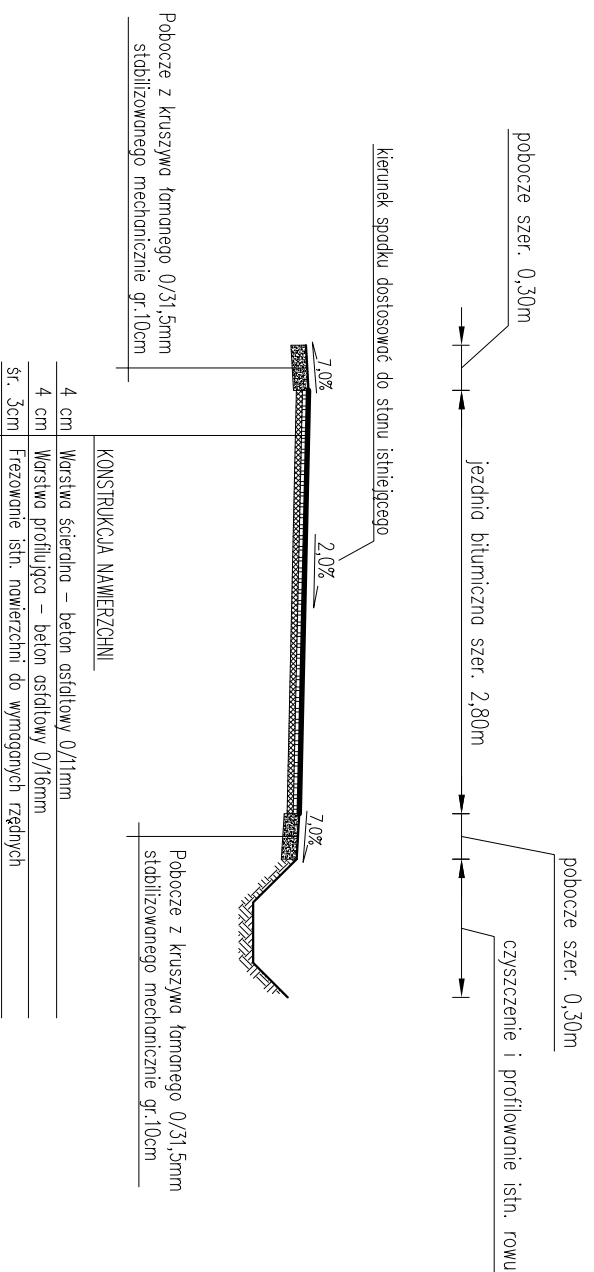
**Przekrój typowy na odcinku
od km 0+000,00 do km 0+228,00
od km 0+257,00 do km 0+261,00**



**Przekrój typowy na odcinku
od km 0+228,00 do km 0+257,00**



**Przekrój typowy na odcinku
od km 0+261,00 do km 0+325,00**



UWAGI:
– początek i koniec nowizjat wysokościowo do stanu istniejącego
– istniejące wiaty studzienek kanalizacyjnych występujących w posie drogi gminnej należy wyregulować i dostosować wysokościowo do nowej niweleży jezdni oraz pochyleń podłużnych i poprzecznych nawierzchni

pracownia projektowa KBN PROJEKT		TEMAT OPRACOWANIA: REMONT DROGI GMINNEJ UL. ROLNICZA W BIERNEJ	
LOKALIZACJA: DROGA GMINNA, DZIAŁKI NR 54/2, 646, 1044 - OBRĘB EWID. BIERNA, JEDNOSTKA EWID. LODYGOWICE			
INWESTOR:	GINIA LODYGOWICE	RYS. NR	D-5
STADIUM:	34-325 LODYGOWICE UL. PŁSUDSKIEGO 75	BRANŻA:	DROGOWA
NAZWA RYSUNKU:	PROJEKT UPROSZCZONY	SKALA	1:50
PROJEKTOWAŁ:	mgr inż. Tomasz Kotajny	DATA:	IV 2014 r.
AUTOR OPRACOWANIA:	mgr inż. Arkadiusz Krzesak	PODPIS:	
	upr. nr SLK2182/PWOK08	PODPIS:	