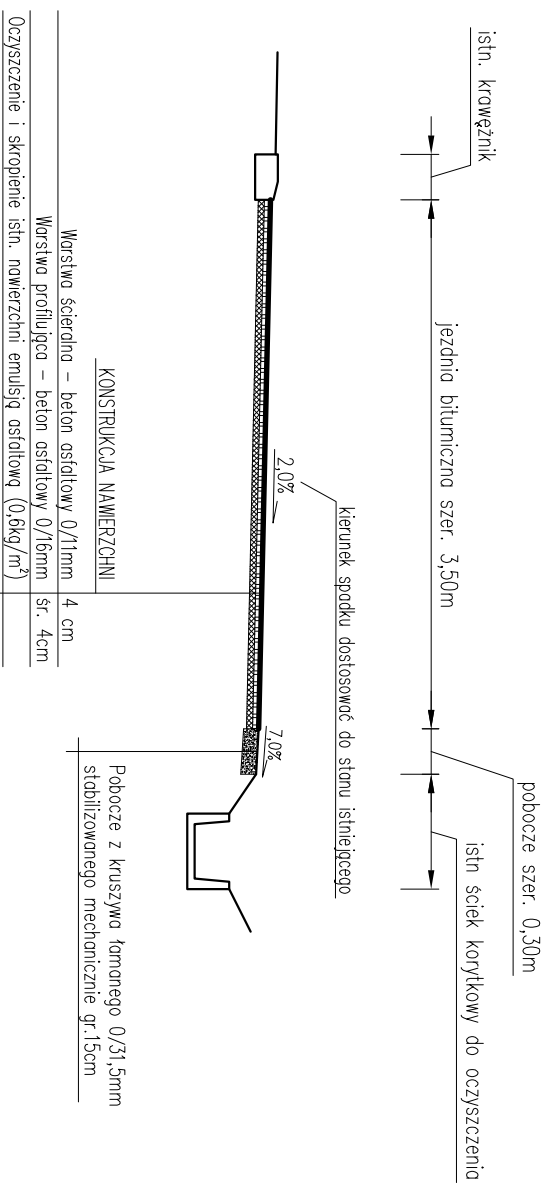
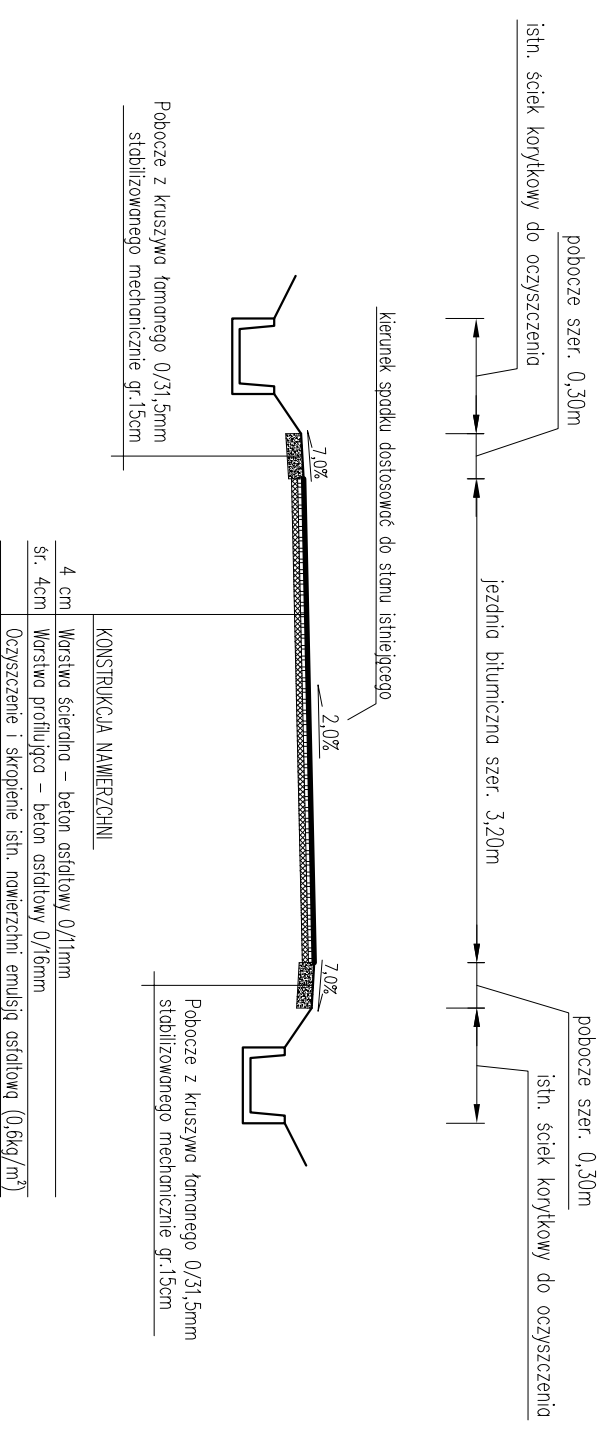


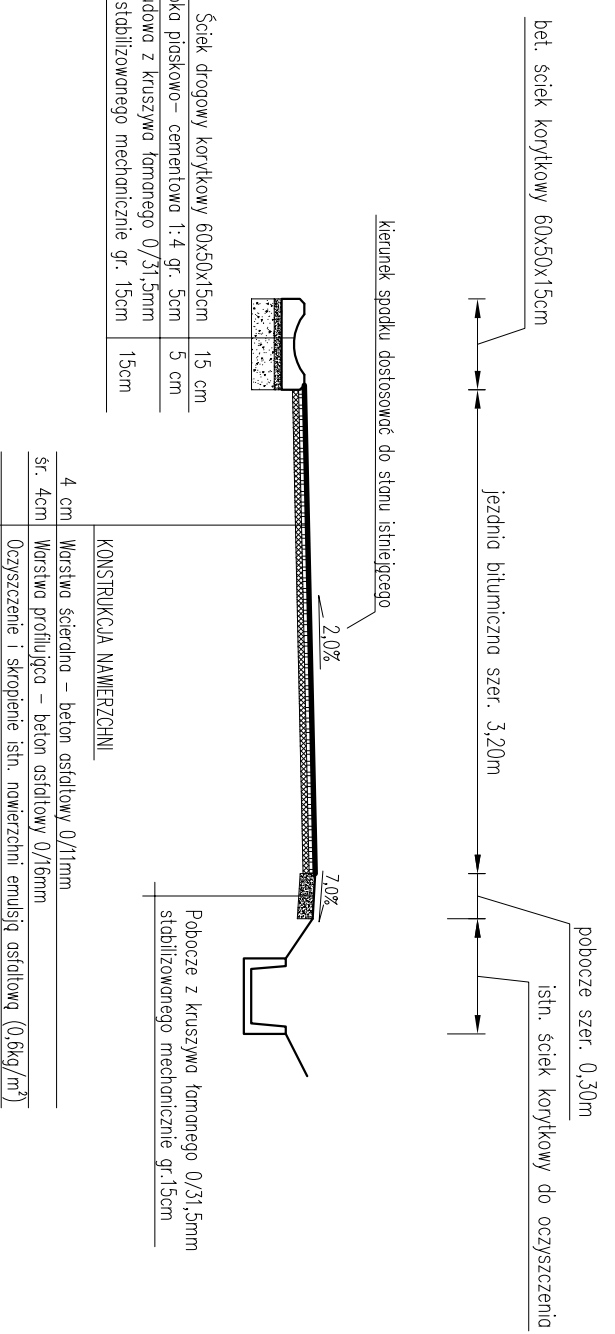
**Przekrój typowy na odcinku  
od km 0+000,00 do km 0+038,00  
ETAP I**



**Przekrój typowy na odcinku  
od km 0+038,00 do km 0+082,00  
ETAP I**



**Przekrój typowy na odcinku  
od km 0+082,00 do km 0+192,00  
ETAP I**



UWAGI:

- na poszczególnym odcinku o długości ok. 28,0m i końcowym o długości ok. 10,0m istniejącą nawierzchnię bitumiczną należy zrzutować na głębokość 7,0cm w celu prawidłowego nawrżania wysokościowego prof.; nawierzchni z nawierzchnią istniejącą
- w miejscach występowania znacznych deformacji; istniejącą nawierzchnię należy miejscowo zrzutować w celu uzyskania względnie równej powierzchni przed ułożeniem warstwy profilującej
- istniejące wiaty studzienek kanalizacyjnych występujących w pasie drogi gminnej należy wyregulować i dostosować wysokościami do projektowanej nawieży jezdni oraz pochyleń podłużnych i poprzecznych prof.; nawierzchni jezdni

TEMAT OPRACOWANIA:

REMONT DROGI GMINNEJ  
UL. JANA PAWŁA II W ZARZECZU

pracownia projektowa

KBN PROJEKT

LOKALIZACJA:  
DROGA GMINNA - DZIAŁKA NR 510, 541/1, 641/1 - OBRĘB ZARZECZE

INWESTOR:  
34-325 ŁODYGOWICE UL. PŁSUDSKIEGO 75

RYS. NR  
D-3

STADIUM:  
PROJEKT UPROSZCZONY

BRANŻA:  
DROGOWA

NAZWA RYSUNKU:

DATA:  
V 2013 r.

PRZEKROJE TYPOWE - CZĘŚĆ I

PROJEKTOWAŁ:  
mgr inż. Tomasz Kotajny

PODPIS:

AUTOR  
OPRACOWANIA:  
mgr inż. Arkadiusz Krzesak

PODPIS:

upr. nr SLK21821PWOK08

PODPIS: