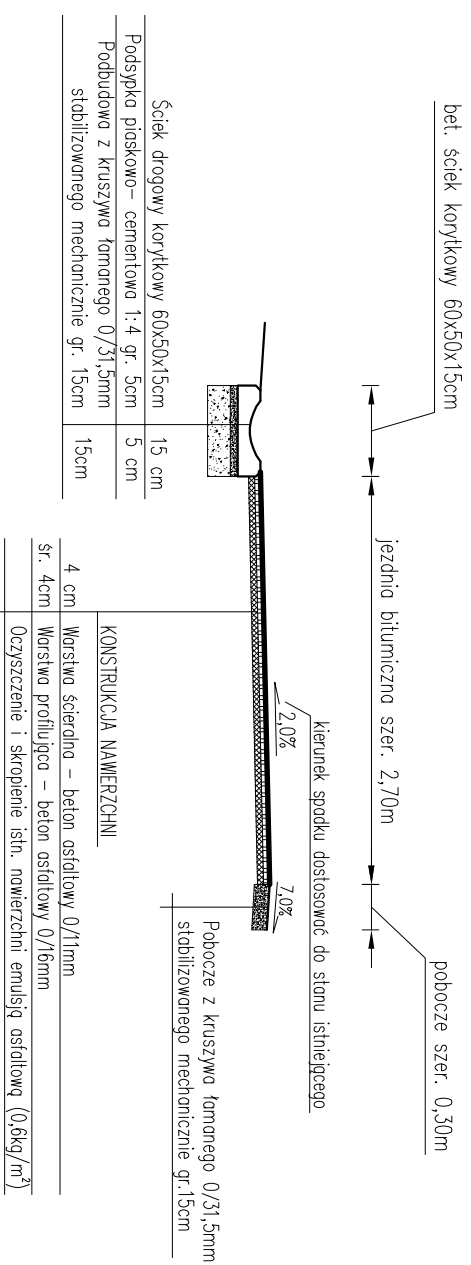
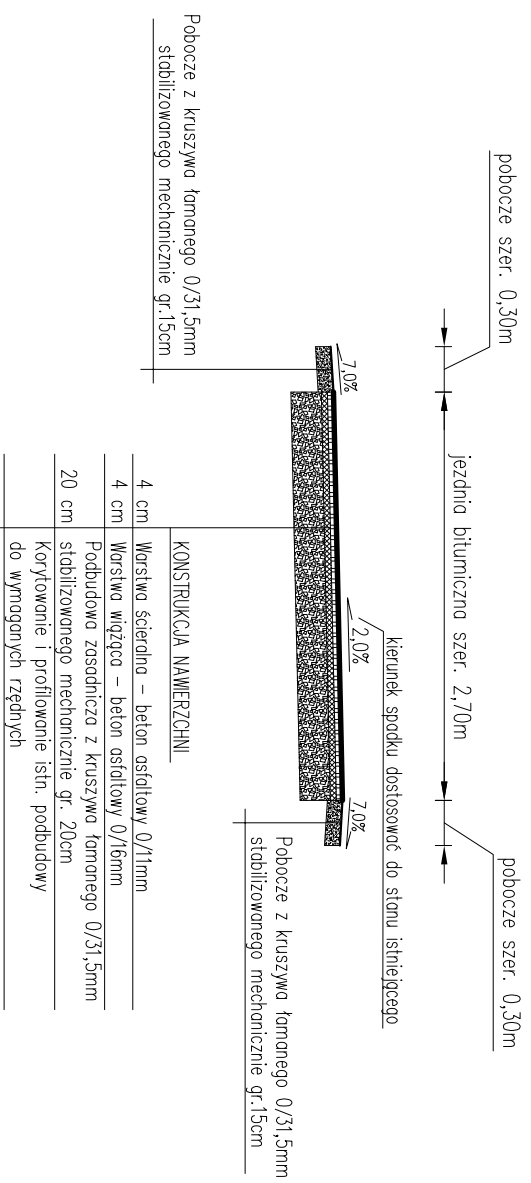


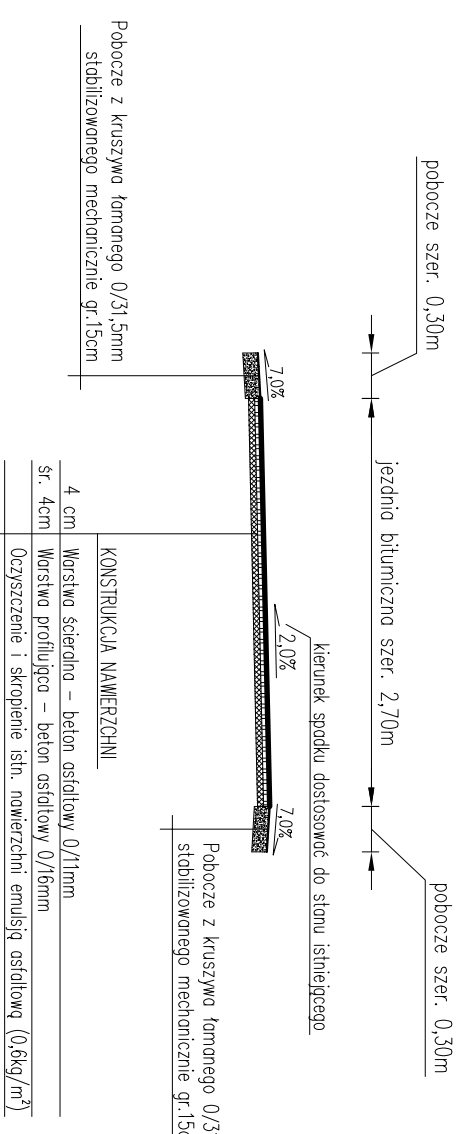
**Przekrój typowy na odcinku
od km 0+000,00 do km 0+173,00
ETAP I**



**Przekrój typowy na odcinku
od km 0+215,00 do km 0+353,00
ETAP II**



**Przekrój typowy na odcinku
od km 0+173,00 do km 0+215,00
ETAP I**



UWAGI:

- na poszczególnym odcinku o długości ok. 10,0m istniejącą powierzchnię bitumiczną należy zfrezować na głębokość 7,0cm w celu prawidłowego nawierzchnia wysokościowego
- w miejscach występowania znacznych deformacji, istniejącą powierzchnię należy miejscowo zfrezować w celu uzyskania względnie równej powierzchni przed ułożeniem warstwy profilującej
- istniejące wiaty studzienek kanalizacyjnych występujących w posie drogi gminnej należy wyregulować i dostosować wysokośćowo do projektowanej nawieży jezdni oraz pochyleń podłużnych i poprzecznych proj. nawierzchni jezdni

pracownia projektowa KBN PROJEKT		TEMAT OPRACOWANIA: REMONT DROGI GMINNEJ UL. GŁĘBOKA W PIETRZYKOWICACH	
LOKALIZACJA: DROGA GMINNA - DZIAŁKA NR 3000 - OBRĘB PIETRZYKOWICE			
INWESTOR:	GMINA ŁODYGOWICE	RYŚ NR	D-3
STADIUM:	PROJEKT UPROSZCZONY	BRANŻA:	DROGOWA
NAZWA RYSUNKU:	PRZEKROJE TYPOWE		DATA: V 2013 r.
PROJEKTOWAŁ:	mgr inż. Tomasz Kotajny		PODPIS:
AUTOR OPRACOWANIA:	mgr inż. Arkadiusz Krzesak		PODPIS:
	nr upr. SLK/1898/POOD/07 w specj. drogowej		
	upr. nr SLK/2182/PWOK/08		