

STAROSTA ŻYWIECKI
POWIATOWY OŚRODEK DOKUMENTACJI
GEODEZYJNEJ I KARTOGRAFICZNEJ W ŻYWCU

Poświadcza się zgodność niniejszego dokumentu z oryginałem przyjętym do państwowego zasobu geodezyjnego i kartograficznego

w dniu:

obr. Łodygowice 0002: dz. 1040/1, 1040/2, 1045,
Sekcje mapy: 172.332.052; 172.341.011; 172.323.213

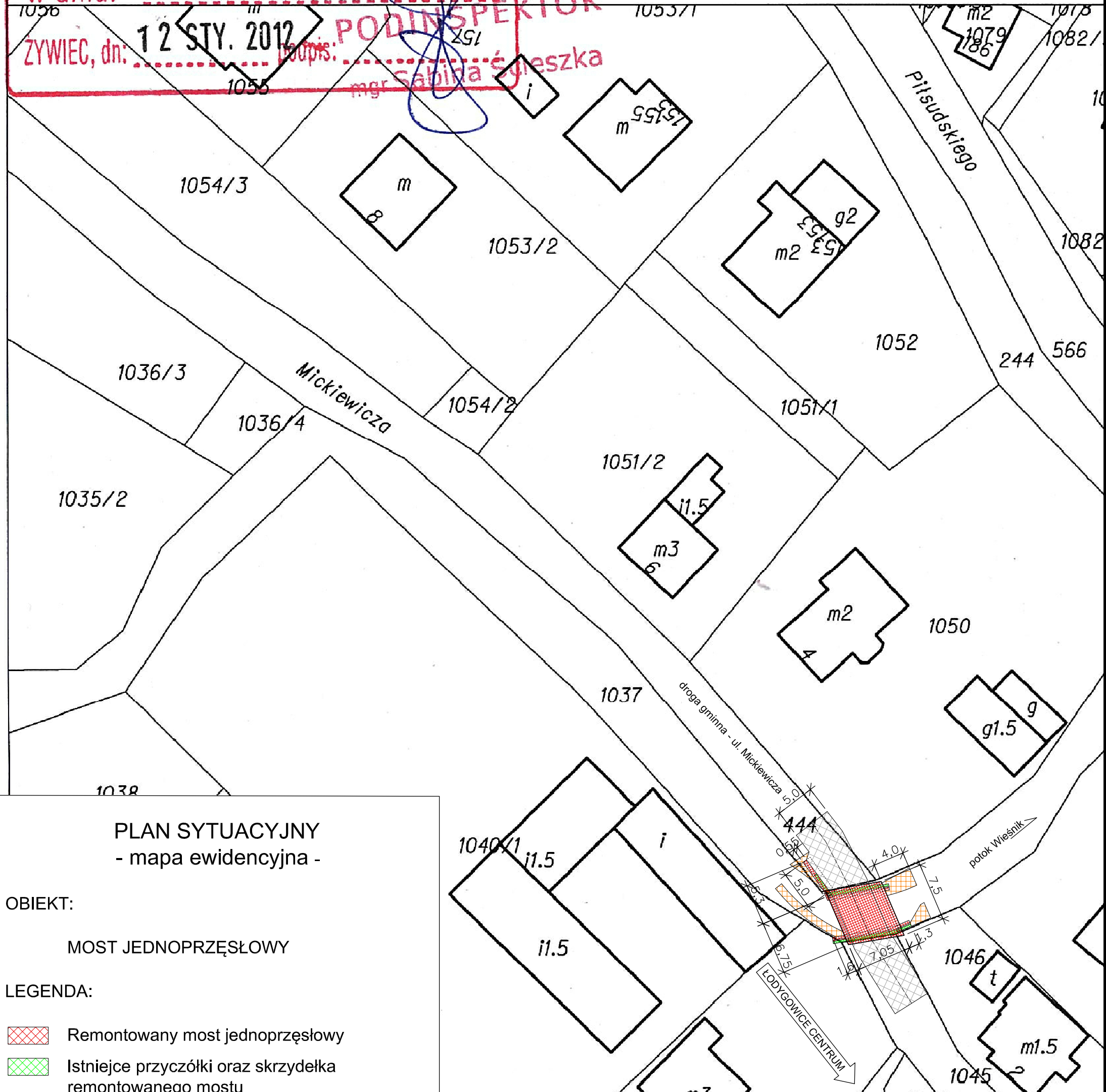
KOPIA MAPY EWIDENCYJNEJ

SKALA 1:1000

12 STY. 2012
ŻYWIEC, dn:

PODINSPEKTOR

mgr Sabina Łęszka







PLAN SYTUACYJNY
- mapa ewidencyjna -

OBIEKT:

MOST JEDNOPRZESŁOWY

LEGENDA:

-  Remontowany most jednoprzęsłowy
-  Istniejące przyczółki oraz skrzydełka remontowanego mostu
-  Wyprofilowanie brzegów potoku
-  Remontowane dojazdy do mostu dł. 2 x 9,5mb

SKALA: 1:500

Zakład Remontowo-Budowlany "BUDROMOST" Las, ul. Zakopiańska 64, 34-323 Ślemień		
Investor	Gmina Łodygowice 34-325 Łodygowice, ul. Piłsudskiego 75	Data 01.2012
Investycja	REMONT MOSTU W CIĄGU UL. MICKIEWICZA W KM 0+150 NA POTOKU WIEŚNIK W MIEJSCOWOŚCI ŁODYGOWICE	
Projektant	inż. Jan Sobaniak	
Sprawdził	mgr inż. Lech Marcisz	
Opracowanie	Tadeusz Bogdał	
Skala 1:500	Temat rysunku	PLAN SYTUACYJNY
		Nr rys. 3