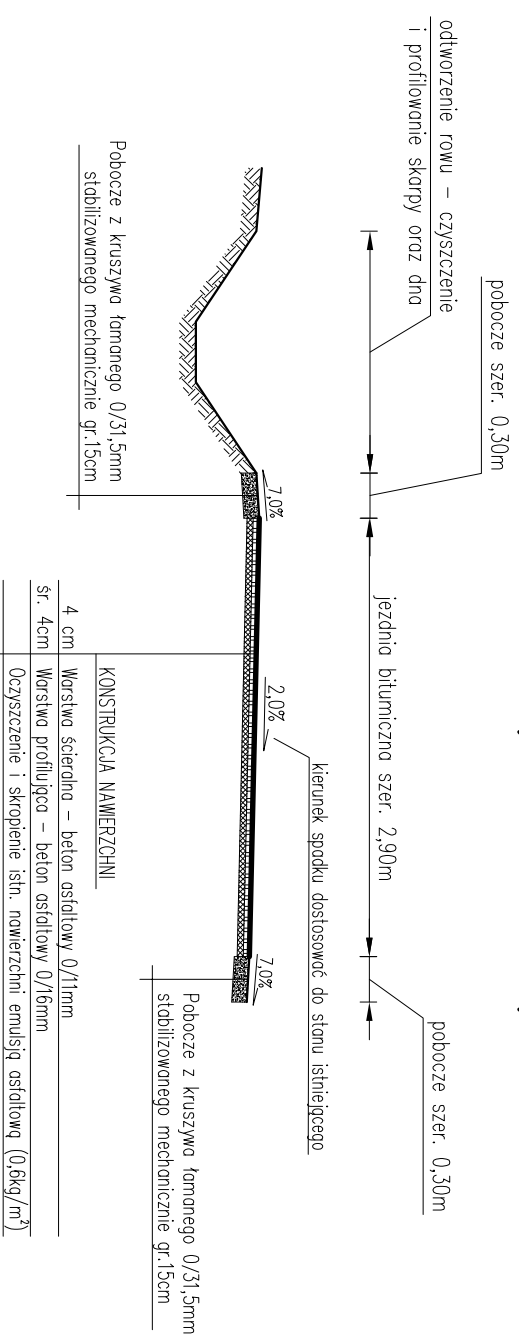
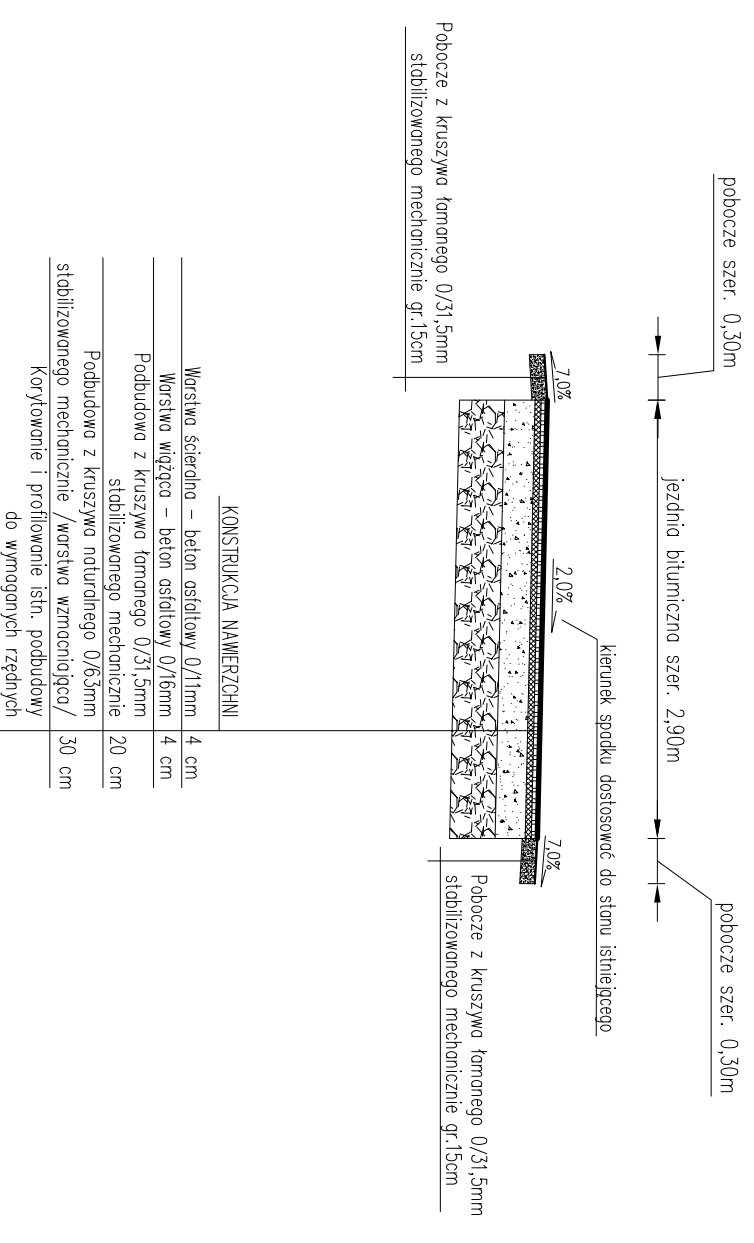


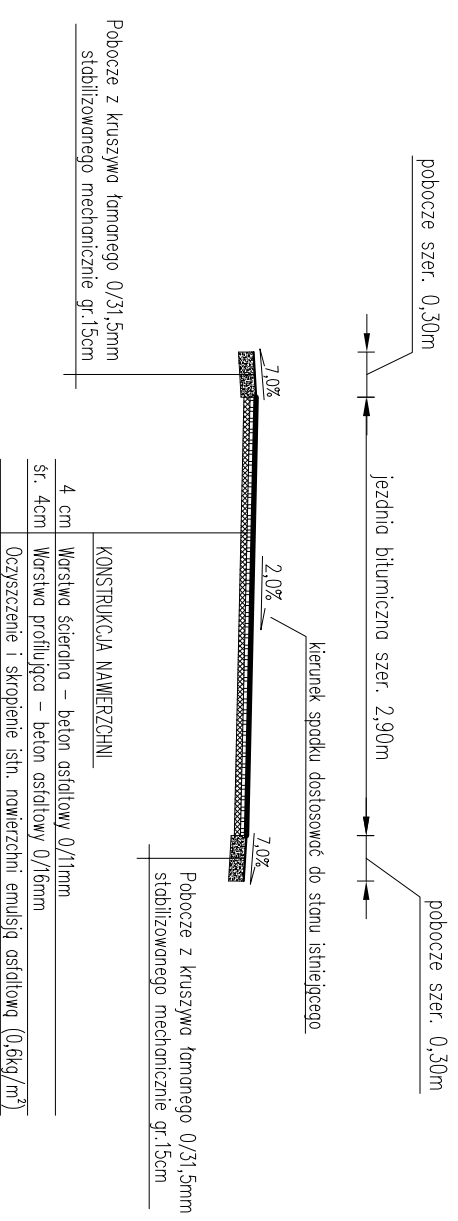
**Przekrój typowy na odcinku
od km 0+000,00 do km 0+041,00
od km 0+071,00 do km 0+082,00**



**Przekrój typowy na odcinku
od km 0+250,00 do km 0+260,00**



**Przekrój typowy na odcinku
od km 0+041,00 do km 0+071,00
od km 0+082,00 do km 0+250,00**



UWAGI:

- na początkowym odcinku o długości ok. 10,0m istniejącą powierzchnię bitumiczną należy ztrzeć do głębokości 7,0cm w celu prawidłowego nawiązania wysokościowego proj. nawierzchni z powierzchnią istniejącą
- w miejscach występowania znaczących deformacji, istniejącą powierzchnię należy miejscowo ztrzeć do głębokości 7,0cm w celu uzyskania względnie równej powierzchni przed ułożeniem warstwy profilującej
- w miejscach znaczących ubytków w nawierzchni należy je uzupełnić kruszywem tamowanym 0/31,5mm stabilizowanym mechanicznie (przed ułożeniem warstwy profilującej)
- istniejące więzy studzienek kanalizacyjnych występujących w posie drogi gminnej należy wyregulować i dostosować wysokośćowo do projektowanej niwelety jezdni oraz pochyleń podłużnych i poprzecznych proj. nawierzchni jezdni

pracownia projektowa KBN PROJEKT		TEMAT OPRACOWANIA: REMONT DROGI GMINNEJ UL. MUZYKÓW W ŁODYGOWICACH	
LOKALIZACJA: DROGA GMINNA - DZIAŁKA NR 994 - OBRĘB ŁODYGOWICE			
INWESTOR:	GMINA ŁODYGOWICE	RYS. NR	D-3
STADIUM:	PROJEKT UPROSZCZONY	BRANŻA:	DROGOWA
NAZWA RYSUNKU: PRZEKROJE TYPOWE		DATA:	VI 2011 r.
PROJEKTOWAŁ:	mgr inż. Tomasz Kotajny nr upr. SLK/1898/POOD/07 w specj. drogowej	PODPIS:	
AUTOR OPRACOWANIA:	mgr inż. Arkadiusz Krzesak upr. nr SLK/2182/PWOK/08	PODPIS:	