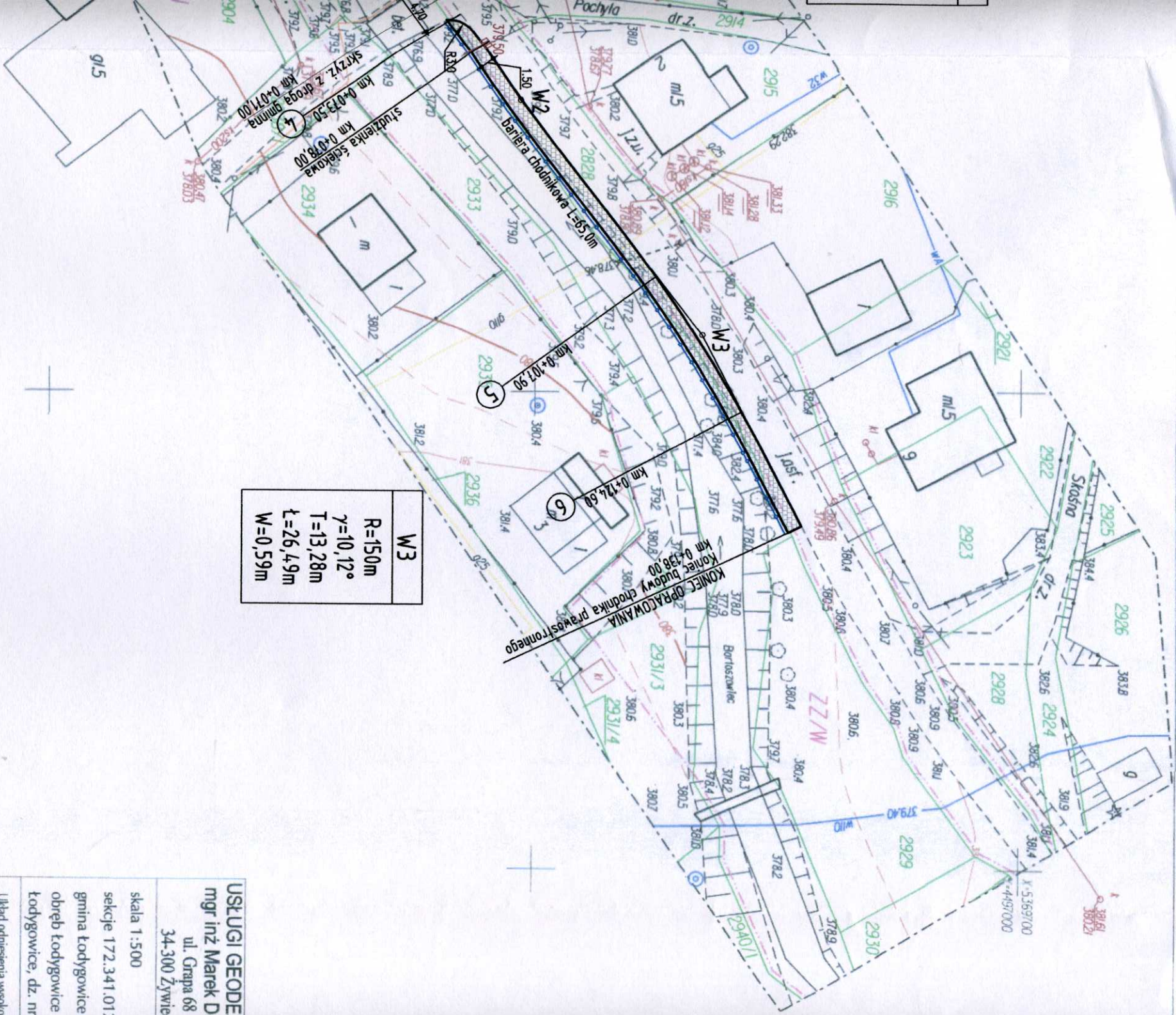


W1
R=50m
$\gamma=12,79^\circ$
T=5,60m
l=11,16m
W=0,31m

W2
R=200m
$\gamma=3,36^\circ$
T=5,87m
l=11,73m
W=0,09m



K-5369700
 1:44959300



W3	
R=150m	
$\gamma=10,12^\circ$	
T=13,28m	
l=26,49m	
W=0,59m	

USŁUGI GEODEZJI
 mgr inż Marek Duda
 ul. Grapa 68
 34-300 Żywiec

skala 1:500
 sekcje 172.341.012
 gmina Łodygowice
 obręb Łodygowice
 Łodygowice, dz. nr

Układ odniesienia wysokości
 Układ wsp. poziomych '55

GEODETA
 mgr inż M. Duda
 Urządzenie n

N.2.
 Wykonat: dn. 26.0

Zgodnie z miejscowym planem zagospodarowania przestrzennego, obiekt objęty jest następującymi jednostkami urbanistycznymi planu:

- MN - tereny zabudowy mieszkaniowej o niskiej intensywności jednorodzinnej i zagrodowej
- KD - drogi, ulice dojazdowe
- KZ - drogi, ulice powiatowe klasy zbiorczej
- ZZM - tereny zieleni wodochronnej
- Uc - tereny usług komercyjnych

Mapa powstała w wyniku:

- pomiaru bezpośredniego
- aktualizacji-przeskalowania mapy zasadniczej 172.341.012

POMIAREM OBJĘTO:

- sytuację terenu
- uzbrojenie terenu
- rzeźbę terenu
- granice własności przeniesione z cyfrowej mapy ewidencyjnej

zakres opracowania - - - - -

Nie wykluca się istnienia w terenie uzbrojenia podziemnego nie zgłoszonego do inwentaryzacji.

MAPA DO CELÓW PROJEKTOWYCH

aktualna na dzień 26.03.2010r.

KERG 335/10

STAROSTA ŻYWIECKI
 Powiatowy Ośrodek Dokumentacji
 Geodezyjnej i Kartograficznej w Żywcu
 W obszarze oznaczonym liniączerwona...
 dokonano aktualizacji treści mapy zasadniczej.
 Dokumenty z pomiaru uzależniającego przyległo
 do zasobu pierwotowego w dniu **15.04.2010**
 i zewidencjonowano pod nr K.E.R.G. **335/2010**
NINIEJSZA MAPA MOŻE SŁUżyć DO
CELÓW PROJEKTOWYCH
 Projektowane obiekty budowlane wymagające pozwolenia
 na budowę podlegają wyłączeniu i inwentaryzacji górnicy
 prowadzonej przez jednostki uprawnione do wykonywania
 prac geodezyjnych
ŻYWIEC DN...15.04.2010/.....
/...../.....









z up. **STAROSTY**
Wanda Chaiupnik
 INSPIRATOR
 W WYDZIALE GEODEZJI, KARTOGRAFII
 I GOSPODARSTWA TERENOWEGO

PRAWNICY
Wanda Chaiupnik
 8934

2010 r.

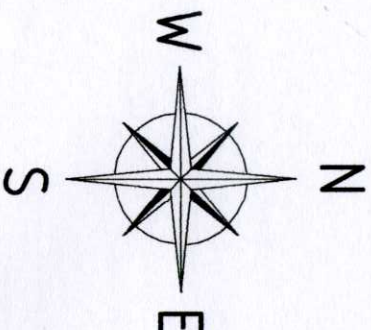
UWAGA:
 W km 0+085,00 -
 potoku górng wotst
 we wcześniejszym c
 konstrukcji chodnik

LEGENDA:

-  - Projektowany chodnik
-  - Projektowany wpust deszczowy
-  - Projektowana bariera chodnikowa
-  - Istniejąca sieć gazu
-  - Istniejąca sieć telekomunikacyjna
-  - Istniejąca sieć wodociągowa
-  - Istniejąca kanalizacja sanitarne
-  - Granice i numery działek

PROJEKT ZAGOSPODAROWANIA TERENU

SKALA 1:500



UWAGA:
W km 0+085,00 – 0+113,00 należy przesunąć o ok. 40cm w stronę potoku górny wapińkę koszy kamiennie-siatkowych (zaprojektowanych we wcześniejszym opracowaniu), celem stabilnego zmocowania konstrukcji chodnika nad koszami kamiennie-siatkowymi.

EGENDA:



– Projektowany chodnik

mm
377,88

– Projektowany wpust deszczowy



– Projektowana bariera chodnikowa

g110

– Istniejąca sieć gazowa



– Istniejąca sieć teletechniczna



– Istniejąca sieć wodociągowa



– Istniejąca kanalizacja sanitarna

2935

– Granice i numery działek

pracownia projektowa KBN PROJEKT		TEMAT OPRACOWANIA: BUDOWA CHODNIKA DLA PIESZYCH W PASIE DROGI GMINNEJ UL. KAMIENNA W ŁODYGOWICACH	
LOKALIZACJA: DZIAŁKI NR 2828, 1850 - OBRĘB EWID. ŁODYGOWICE			
INWESTOR: UL. PIKSUDSKIEGO 75, 34-325 ŁODYGOWICE		RVS NR Z-2	
STADIUM: PROJEKT BUD. - WYK.	BRANŻA: DROGOWA	SKALA 1:500	
NAZWA RYSUNKU: PROJEKT ZAGOSPODAROWANIA TERENU		DATA: X 2010 r.	
PROJEKTOWAŁ mgr inż. Tomasz Kotajny upr. nr SLK19881POCD107 w specj. drogowej		PODPIS:	
AUTORZY OPRACOWANIA: mgr inż. Arkadiusz Krzasak upr. nr SLK2182/PWOK08		PODPIS:	
mgr inż. Dariusz Gęga		PODPIS: 	