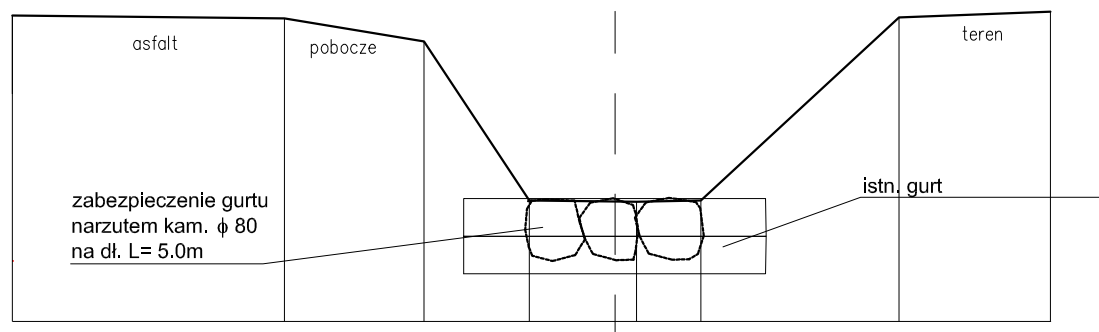
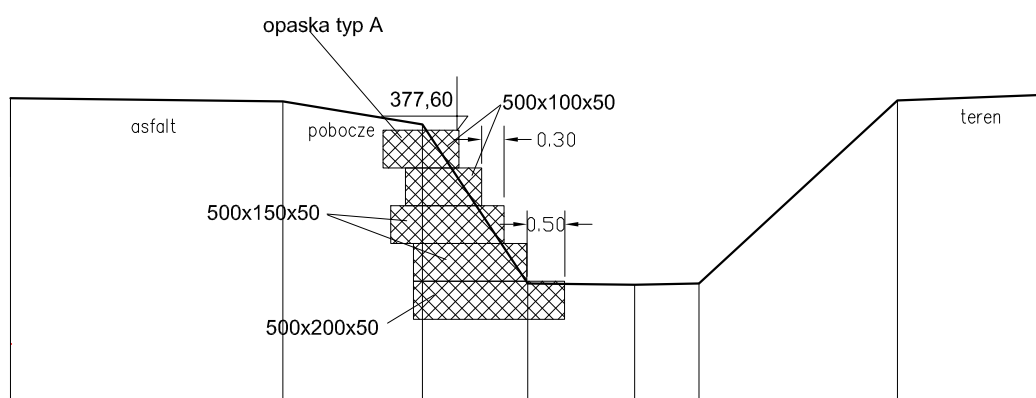


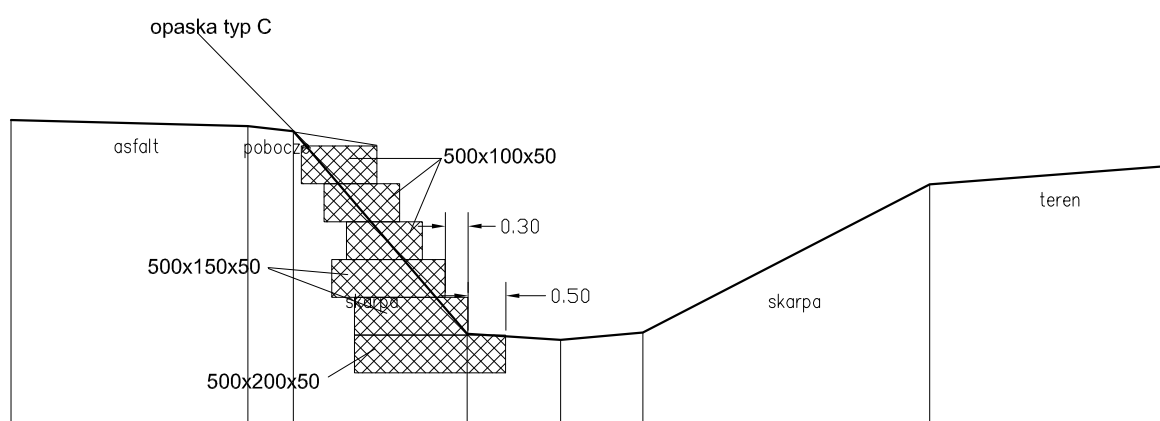
Podparcie istniejącego gurtu w km 0+073



Opaska brzegowa typ A w km 0+024 do 0+033



Opaska brzegowa typ B w km 0+033 do 0+149



Nazwa opracowania	OPERAT WODNOPRAWNY			
	Imię i Nazwisko Nr uprawnień	Podpis	Nazwa opracowania	
Autor operatu wodnoprawnego	mgr inż. Krzysztof Liszkowski Upr. bud. Nr 30/2000 Specjalność : konstrukcyjno-budowlana		Operat wodnoprawny Zabezpieczenie prawego brzegu pot. Bartoszowiec w m. Łodygowice gm. Łodygowice w km od 0+020 do 0+200 pow. Żywiec, woj. śląskie.	
Inwestor	Urząd Gminy Łodygowice 34-325 Łodygowice, ul. Piłsudskiego 75			
Data	Stadium	Nazwa rysunku:	Skala	Rys. nr:
Czerwiec 2010 r.	Operat Wodnoprawny	Typy budowli	1 : 100	6