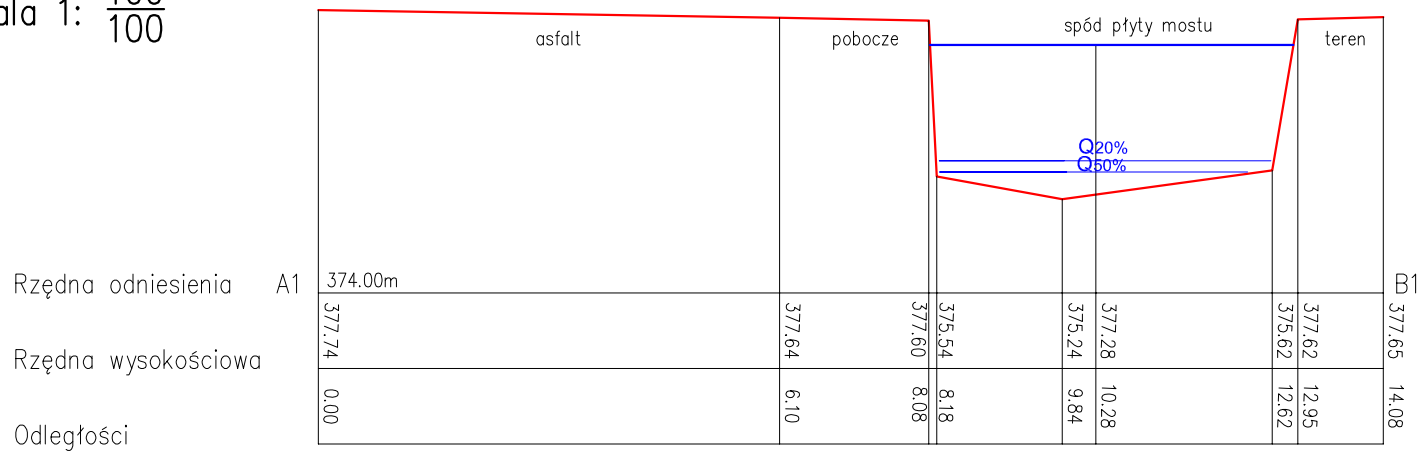


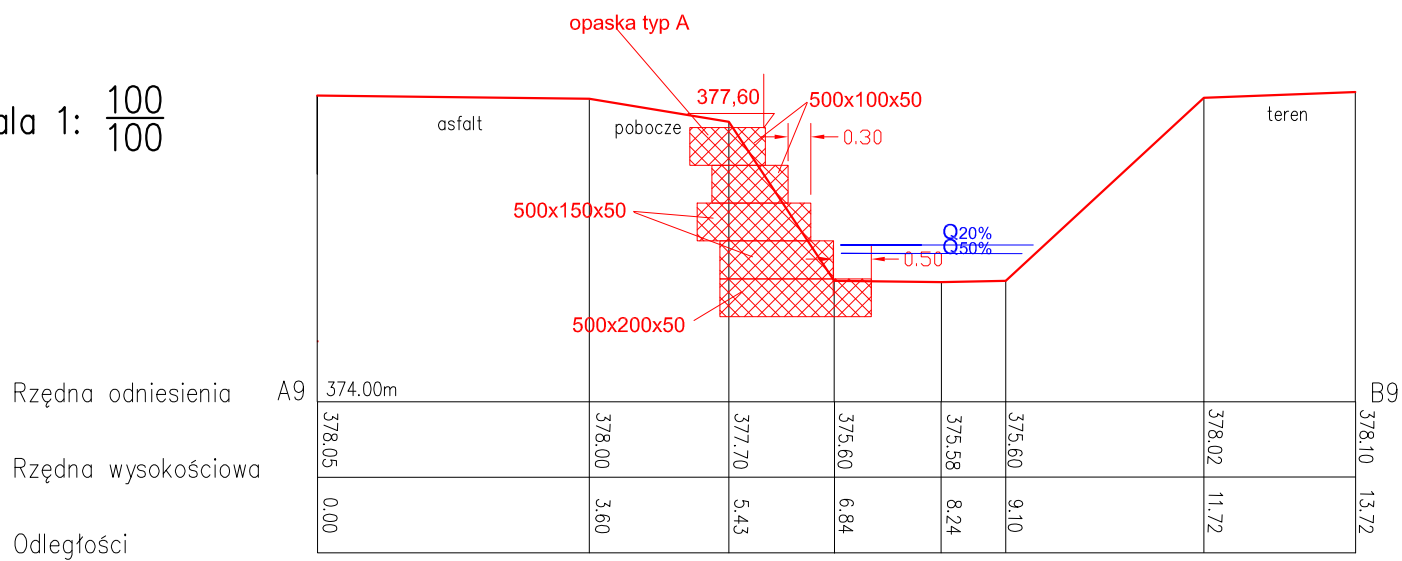
## km 0+009

skala 1:  $\frac{100}{100}$



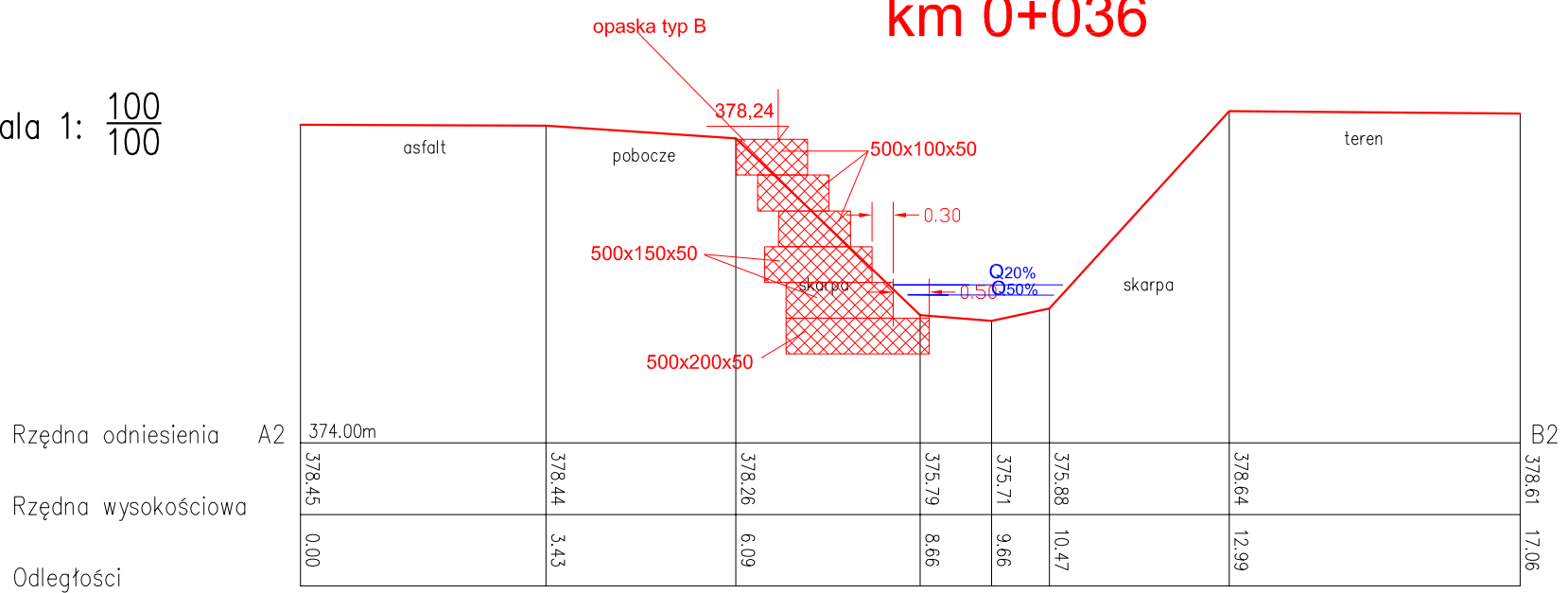
## km 0+024

skala 1:  $\frac{100}{100}$



## km 0+036

skala 1:  $\frac{100}{100}$



Nazwa opracowania	<b>OPERAT WODNOPRAWNY</b>				
Autor operatu wodnoprawnego	Imię i Nazwisko Nr uprawnień	Podpis	Nazwa opracowania		
Inwestor	Urząd Gminy Łodygowice 34-325 Łodygowice, ul. Piłsudskiego 75		Operat wodnoprawny Zabezpieczenie prawego brzegu pot. Bartoszewiec w m. Łodygowice gm. Łodygowice w km od 0+020 do 0+200 pow. Żywiec, woj. śląskie.		
Data	Stadium	Nazwa rysunku:		Skala	Rys. nr:
Czerwiec 2010. r.	Operat Wodnoprawny	Przekroje poprzeczne		1 : 100	<b>5</b>