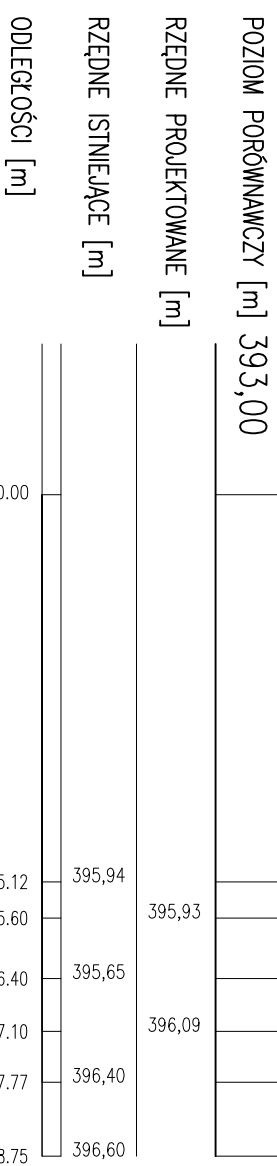


PRZEKROJE POPRZECZNE

Przekrój poprzeczny nr 16
km 0+801,90


NASYP = 0,08m²
WYKOP = 0,58m²
POSZERZENIE = 0,48m



istn. ogrodzenie

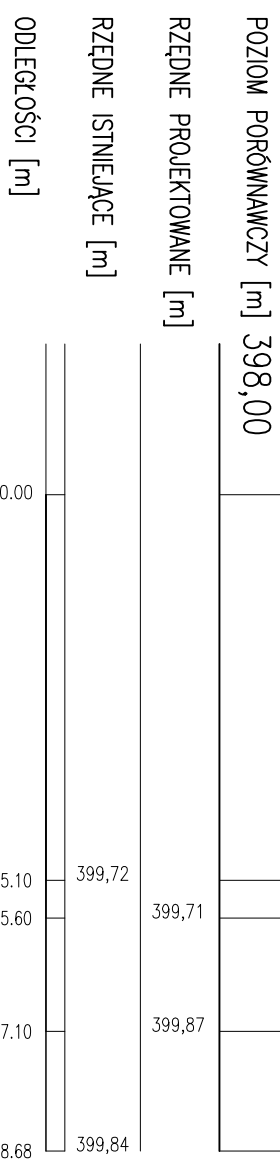
Przekrój poprzeczny nr 19
km 1+019,50

NASYP = 0,00m²
WYKOP = 1,31m²
POSZERZENIE = 0,40m



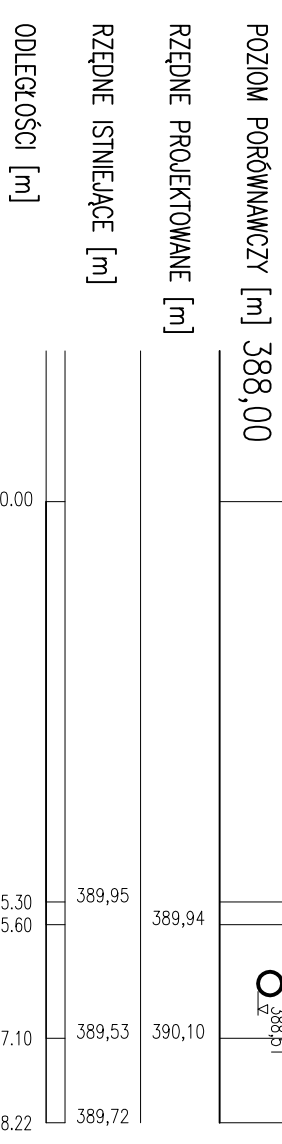
Przekrój poprzeczny nr 17
km 0+882,80

NASYP = 0,07m²
WYKOP = 0,93m²
POSZERZENIE = 0,50m



Przekrój poprzeczny nr 20
km 1+082,80

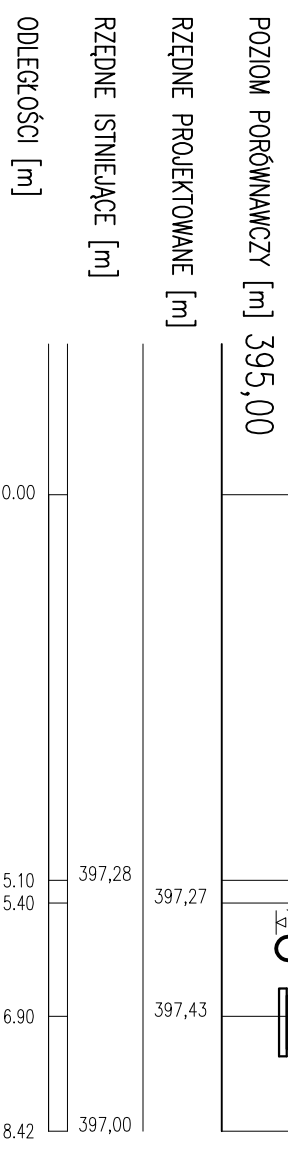
NASYP = 0,46m²
WYKOP = 0,55m²
POSZERZENIE = 0,30m



istn. ogrodzenie

Przekrój poprzeczny nr 18
km 0+973,40

NASYP = 0,22m²
WYKOP = 0,55m²
POSZERZENIE = 0,30m



proj. ogrodzenie wg projektu konstrukcyjnego

<p>TEMAT OPRACOWANIA: BUDOWA CHODNIKA WRAZ Z ODWODNIENIEM W CIĄGU DROGI POWIATOWEJ NR 1464 S LODYGOWICE-BIERNA-ZARZECZE W MIEJSCOWOŚCI LODYGOWICE I BIERNA</p>	
<p>LOKALIZACJA: DROGA POWIATOWA NR 1464 S - LODYGOWICE, BIERNA</p>	<p>RYS. NR D-18</p>
<p>INWESTOR: GMINA LODYGOWICE 34-325 LODYGOWICE UL. PIŁSUDSKIEGO 75</p>	<p>SKALA 1:100</p>
<p>STADIUM: PROJEKT BUD. - WYK.</p>	<p>BRANŻA: DROGOWA</p>
<p>NAZWA RYSUNKU: PRZEKROJE POPRZECZNE 16-20</p>	
<p>PROJEKTOWAŁ mgr inż. Jerzy Koziołek upr. nr 2179 B-B/2758 w specj. drogowej</p>	<p>PODPIS</p>
<p>SPRAWDZIŁ inż. Urszula Tomasiak (część drogowa) nr upr. UAN-VI-1227197/88 w specj. drogowej</p>	<p>PODPIS</p>
<p>SPRAWDZIŁ mgr inż. Jerzy Kotajny (kanalizacja deszcz.) nr upr. 11774/Op w specj. Instalacje i urządzenia sanitar.</p>	<p>PODPIS</p>
<p>PROJEKTOWAŁ mgr inż. Arkadiusz Krzeszak (część konstrukcyjna) upr. nr SLK(Z)182/PWOK/08 w specj. konstrukcyjnej</p>	<p>PODPIS</p>
<p>DATA: VIII 2012 r.</p>	