MIEJSCOWY PLAN ZAGOSPODAROWANIA PRZESTRZENNEGO
GMINY ŁODYGOWICE - SOŁECTWA ŁODYGOWICE

Załącznik nr 1 do uchwały ..... Rady Gminy Łodygowice z dnia .....2017 roku

RYSUNEK PLANU MIEJSCOWEGO

Mapa w skali 1:2000 - sekcja 1

OZNACZENIA

OBOWIĄZUJĄCE

- GRANICA OBSZARU PLANU MIEJSCOWEGO
- GRANICA AGLOMERACJI ŻYWIEC
- GRANICE PARKU KRAJOBRAZOWEGO BESKIDU MAŁEGO
- GRANICE OTULINY PARKU KRAJOBRAZOWEGO BESKIDU MAŁEGO
- GRANICE OCHRONY SPECJALNEGO OBSZARU OCHRONY SIEDLISK NATURA 2000 BESKID MAŁY PLH 240023
- OBSZARY SZCZEGÓLNEGO ZAGROŻENIA POWODZIĄ;
  - Q10% NA KTÓRYCH PRAWDOPODOBIEŃSTWO WYSTĄPIENIA POWODZI JEST ŚREDNIE I WYNOSI RAZ NA 100 LAT (Q1%)
  - Q1% NA KTÓRYCH PRAWDOPODOBIEŃSTWO WYSTĄPIENIA POWODZI JEST WYSOKIE I WYNOSI RAZ NA 10 LAT (Q10%)
- GRANICE PASÓW OCHRONNYCH WZDŁUŻ CIEKÓW WODNYCH
- GRANICE OBSZARÓW OSUWISK
- ZSI GRANICE OBSZARÓW NARAŻONYCH NA RUCHY MASOWE ZIEMI
- OBSZARY PRZESTRZENI PUBLICZNYCH
- GRANICE LOKALIZACJI OBIEKTÓW HANDLOWYCH O POWIERZCHNI SPRZEDAŻY POWYŻEJ 2000 M2
- ZASIĘG OBSZARÓW POŁOŻONYCH W ODLEGŁOŚCI 50 M I 150 M OD CMENTARZY
- A - C ZABYTKOWE OBIEKTY I OBSZARY WPISANE DO REJESTRU ZABYTKÓW
  - *A - KOŚCIÓŁ PARAF. PW. ŚWIĘTEGO SZYMONA I JUDY TADEUSZA WRAZ Z NIEISTNIEJĄCYM CMENTARZEM PRZYKOŚCIELNYM - NR REJESTRU A-186/77*
  - *B - ZESPÓŁ ZAMKOWO - PARKOWY - NR REJESTRU A-598/89*
  - *C - CMENTARZ PARAFIALNY ZAŁOŻONY W 1865 R. - NR REJESTRU A-614/89*
- F - N ZABYTKOWE OBIEKTY CHRONIONE NA MOCY PLANU
- F - W ZABYTKOWE OBIEKTY CHRONIONE NA MOCY PLANU

STANOWISKA ARCHEOLOGICZNE

- *st.1 - AZP 109/48/1*
- A.2 - A.5 *st.2 - AZP 109/48/2*
  st.3 - AZP 109/48/3
  st.4 - AZP 109/48/4
  st.5 - AZP 109/48/5

GRANICE STREF OCHRONY KONSERWATORSKIEJ

- GRANICE STREF ŚCISŁEJ OCHRONY KONSERWATORSKIEJ "A"
- GRANICE STREF POŚREDNIEJ OCHRONY KONSERWATORSKIEJ "B"
- GRANICA STREFY OCHRONY HISTORYCZNEGO KRAJOBRAZU KULTUROWEGO
- GRANICE STREF OCHRONY ARCHEOLOGICZNEJ, OZNACZONE SYMBOLAMI OW1 - OW5
- I INF. RDZYGRANICZAJĄCE TRFFINI O RÓŻNYM PRZEZNACZENIU LUB RÓŻNYCH ZASADACH ZAGOSPODAROWANIA
- NIEPRZEKRACZALNA LINIA ZABUDOWY

SYMBOLE LITEROWE TERENÓW O RÓŻNYM PRZEZNACZENIU LUB RÓŻNYCH ZASADACH ZAGOSPODAROWANIA ORAZ NUMERY WYRÓŻNIAJĄCE JE SPOŚRÓD INNYCH TERENÓW

- MN TERENY ZABUDOWY MIESZKANIOWEJ JEDNORODZINNEJ
- MNu TERENY ZABUDOWY MIESZKANIOWEJ JEDNORODZINNEJ Z USŁUGAMI
- ML TERENY ZABUDOWY LETNISKOWEJ
- MW TERENY ZABUDOWY MIESZKANIOWEJ WIELORODZINNEJ
- MU TERENY ZABUDOWY MIESZKANIOWO - USŁUGOWEJ
- UP TERENY USŁUG PUBLICZNYCH
- UZP TERENY USŁUG PUBLICZNYCH Z ZIELENIĄ URZĄDZONĄ
- U TERENY ZABUDOWY USŁUGOWEJ
- PU TERENY ZABUDOWY PRODUKCYJNO - USŁUGOWEJ
- P TERENY OBIEKTÓW PRODUKCYJNYCH, SKŁADÓW I MAGAZYNÓW
- US TERENY SPORTU I REKREACJI
- ZP TERENY ZIELENI URZĄDZONEJ
- ZI TERENY ZIELENI IZOLACYJNEJ
- ZC TERENY CMENTARZY
- ZE TERENY ZIELENI O ZNACZENIU EKOLOGICZNYM
- ZL TERENY LASÓW
- RM TERENY ZABUDOWY ZAGRODOWEJ
- R TERENY ROLNICZE
- RU TEREN OBSŁUGI PRODUKCJI W GOSPODARSTWACH ROLNYCH
- PE TEREN WYDOBYCIA ZŁOŻA PIASKU
- WS TERENY WÓD POWIERZCHNIOWYCH ŚRÓDLĄDOWYCH
- KD.. TERENY DRÓG PUBLICZNYCH KLAS:
  - KDS - DROGA EKSPRESOWA
  - KDG - DROGA GŁÓWNA
  - KDZ - DROGA ZBIORCZA
  - KDL - DROGA LOKALNA
  - KDD - DROGA DOJAZDOWA
- KDx CIĄGI PIESZO-JEZDNE
- KK TERENY KOLEJOWE
- KS TERENY PARKINGÓW
- ITW TERENY INFRASTRUKTURY TECHNICZNEJ W ZAKRESIE ZAOPATRZENIA W WODĘ

INFORMACYJNE

- GRANICA ADMINISTRACYJNA GMINY
- GRANICE DZIAŁEK EWIDENCYJNYCH
- GRANICE KOLEJOWYCH TERENÓW ZAMKNIĘTYCH
- GRANICA ZŁOŻA „ŁODYGOWICE"
- GRANICA TERENU GÓRNICZEGO „ŁODYGOWICE1"
- GRANICAOBSZARU GÓRNICZEGO „ŁODYGOWICE1"
- GRANICA ZASIĘGU LOKALNEGO ZBIORNIKA WÓD PODZIEMNYCH „ZBIORNIK WARSTW GODULA (BESKID MAŁY) - (LZWP NR 447)
- 1-2 UJĘCIA WÓD
- Q0,2% GRANICE OBSZARÓW, NA KTÓRYCH PRAWDOPODOBIEŃSTWO WYSTĄPIENIA POWODZI JEST NISKIE I WYNOSI RAZ NA 500 LAT (Q0,2%)
- ISTNIEJĄCE GAZOCIĄGI WYSOKOPRĘŻNE I ŚREDNIEGO CIŚNIENIA WRAZ Z ICH STREFAMI KONTROLOWANYMI
- ISTNIEJĄCE NAPOWIETRZNE LINIE ELEKTROENERGETYCZNE WYSOKIEGO NAPIĘCIA: 110kV RELACJI KOMORKOWICE - ŻYWIEC

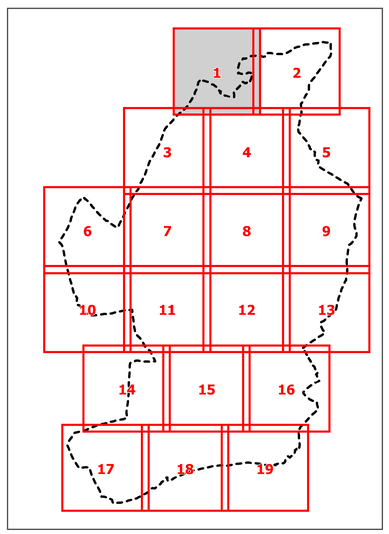

N
W E
S

0 50 100
metry

WYRYS ZE "STUDIUM UWARUNKOWAŃ I KIERUNKÓW ZAGOSPODAROWANIA PRZESTRZENNEGO GMINY ŁODYGOWICE" WRAZ Z OZNACZENIEM GRANIC OBSZARU OBJĘTEGO PROJEKTEM PLANU MIEJSCOWEGO

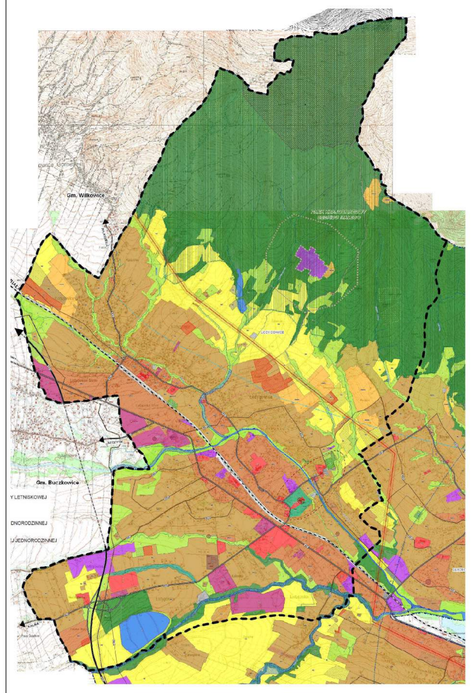

granica obszaru objętego miejscowym planem zagospodarowania przestrzennego

Legenda

- GRANICE GMINY
- GRANICA OBRĘBÓW

PODSTAWOWY UKŁAD KOMUNIKACYJNY

- KDE DROGA KLASY EKSPRESOWEJ
- KDZ DROGA KLASY ZBIORCZEJ
- KDL DROGA KLASY LOKALNEJ
- KONTYNUACJA DROGI POZA GRANICĄ GMINY
- LINIA KOLEJOWA

DOMINUJĄCY SPOSÓB ZAGOSPODAROWANIA PRZESTRZENNEGO

- MN TEREN ZABUDOWY MIESZKANIOWEJ JEDNORODZINNEJ
- MNUL TEREN ZABUDOWY MIESZKANIOWEJ JEDNORODZINNEJ I ZABUDOWY LETNISKOWEJ
- ML TEREN ZABUDOWY LETNISKOWEJ
- MW TEREN ZABUDOWY MIESZKANIOWEJ WIELORODZINNEJ
- MRMN TEREN ZABUDOWY ZAGRODOWEJ I ZABUDOWY MIESZKANIOWEJ JEDNORODZINNEJ
- MU TEREN ZABUDOWY MIESZKANIOWO-USŁUGOWEJ
- MUTL TEREN ZABUDOWY USŁUG TURYSTYKI I ZABUDOWY MIESZKANIOWEJ JEDNORODZINNEJ
- U TEREN ZABUDOWY USŁUGO-HANDLOWEJ
- UP TEREN ZABUDOWY USŁUG PUBLICZNYCH
- UT TEREN ZABUDOWY USŁUG TURYSTYKI
- US TEREN SPORTU I REKREACJI
- P TEREN ZABUDOWY PRODUKCYJNEJ
- PU TEREN ZABUDOWY PRODUKCYJNO-USŁUGOWEJ
- RUZ TEREN ROLNY, ŁĄK I PASTWISK
- RU TEREN OBSŁUGI PRODUKCJI W GOSPODARSTWACH ROLNYCH
- ZC TEREN CMENTARZA
- ZUP TEREN ZIELENI URZĄDZONEJ
- ZL TEREN ZIELENI NIEURZĄDZONEJ
- ZLL TEREN LASU
- KS TEREN PARKINGÓW
- ITW TEREN INFRASTRUKTURY TECHNICZNEJ
- WS TEREN WÓD POWIERZCHNIOWYCH

- RZEKI
- TERENY ZAMKNIĘTE
- TURYSTYCZNE TRASY ROWEROWE
- SZLAKI TURYSTYCZNE
- OBSZARY ROZMIESZCZENIA WIELKOPOWIERZCHNIOWYCH OBIEKTÓW HANDLOWYCH
- OBSZARY PRZESTRZENI PUBLICZNEJ

OCHRONA DZIEDZICTWA KULTUROWEGO I ZABYTKÓW

- ZABYTKI WPISANE DO REJESTRU ZABYTKÓW
- ZABYTKI WPISANE DO GMINNEJ EWIDENCJI ZABYTKÓW
- STANOWISKA ARCHEOLOGICZNE
- STREFA OCHRONY ARCHEOLOGICZNEJ - STANOWISK ARCHEOLOGICZNYCH
- STREFA "A" ŚCISŁEJ OCHRONY KONSERWATORSKIEJ
- STREFA "B" POŚREDNIEJ OCHRONY KONSERWATORSKIEJ
- STREFA OCHRONY HISTORYCZNEGO KRAJOBRAZU KULTUROWEGO

OCHRONA ŚRODOWISKA

- PARK KRAJOBRAZOWY BESKIDU MAŁEGO
- OTULINA PARKU KRAJOBRAZOWEGO BESKIDU MAŁEGO
- OBSZAR NATURA 2000 - SOO-PLH240023 - Beskid Mały
- POMNIK PRZYRODY NIEOŻYWIONEJ - JASKINIA "WIETRZNA DZIURA"
- GLEBY CHRONIONE
- OBSZARY WYMAGAJĄCE UZYSKANIA ZGODY NA ZMIANĘ PRZEZNACZENIA GRUNTÓW ROLNYCH NA CELE NIEROLNICZE
- UJĘCIA WÓD

OBSZARY SZCZEGÓLNEGO ZAGROŻENIA POWODZIĄ

- OBSZARY ZASIĘGU WÓD POWODZIOWYCH O P=1%
- OBSZARY ZASIĘGU WÓD POWODZIOWYCH O P=10%

GŁÓWNY ZBIORNIK WÓD PODZIEMNYCH

- DOLINA RZEKI SOŁY
- ZBIORNIK WARSTW GODULA

GÓRNICTWO

- OBSZAR GÓRNICZY
- TEREN GÓRNICZY

OBSZARY NATURALNYCH ZAGROŻEŃ GEOLOGICZNYCH

- OSUWISKA - AKTYWNE CIĄGLE
- OSUWISKA - AKTYWNE OKRESOWO
- OSUWISKA - NIEAKTYWNE
- TERENY ZAGROŻONE RUCHAMI MASOWYMI

SIEĆ GAZOWA

- GAZOCIĄG ŚREDNIOPRĘŻNY
- GAZOCIĄG WYSOKOPRĘŻNY
- STREFA OGRANICZONEGO ZAGOSPODAROWANIA OD GAZOCIĄGU

SIEĆ ELEKTROENERGETYCZNA

- JEDNOTOROWA NAPOWIETRZNA LINIA ELEKTROENERGETYCZNA WYSOKIEGO NAPIĘCIA
- STREFA OGRANICZONEGO ZAGOSPODAROWANIA OD SIECI ELEKTROENERGETYCZNYCH

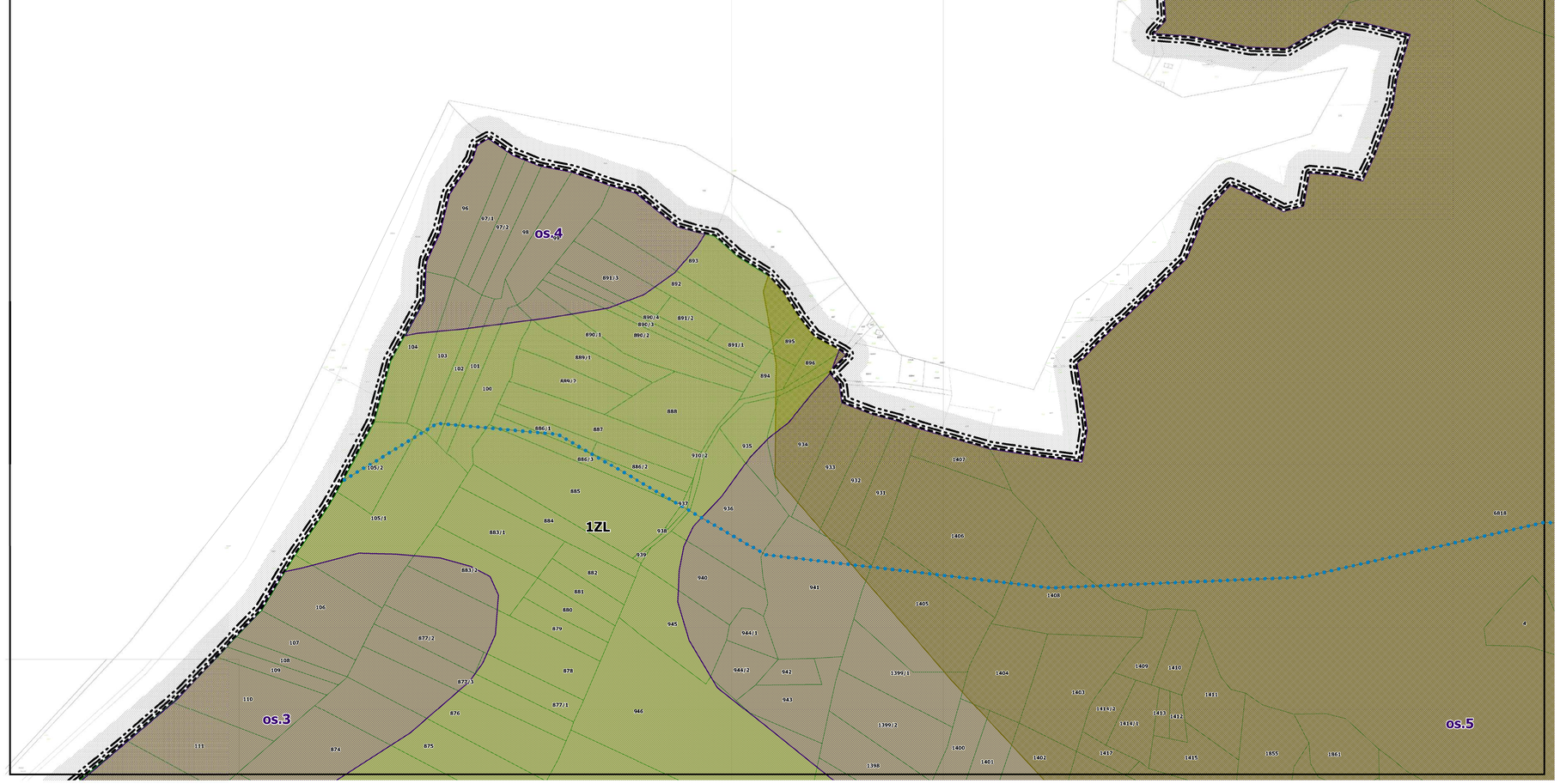

MIEJSCOWY PLAN ZAGOSPODAROWANIA PRZESTRZENNEGO
GMINY ŁODYGOWICE - SOŁECTWA ŁODYGOWICE

Załącznik nr 1 do uchwały ..... Rady Gminy Łodygowice z dnia .....2017 roku

R Y S U N E K P L A N U M I E J S C O W E G O

Mapa w skali 1:2000 - sekcja 2

OZNACZENIA

OBOWIĄZUJĄCE

- GRANICA OBSZARU PLANU MIEJSCOWEGO
- GRANICA AGLOMERACJI ŻYWIEC
- GRANICE PARKU KRAJOBRAZOWEGO BESKIDU MAŁEGO
- GRANICE OTULINY PARKU KRAJOBRAZOWEGO BESKIDU MAŁEGO
- GRANICE OCHRONY SPECJALNEGO OBSZARU OCHRONY SIEDLISK NATURA 2000 BESKID MAŁY PLH 240023
- OBSZARY SZCZEGÓLNEGO ZAGROŻENIA POWODZIĄ
- NA KTÓRYCH PRAWDOPODOBIEŃSTWO WYSTĄPIENIA POWODZI JEST ŚREDNIE I WYNOSI RAZ NA 100 LAT (Q1%)
- NA KTÓRYCH PRAWDOPODOBIEŃSTWO WYSTĄPIENIA POWODZI JEST WYSOKIE I WYNOSI RAZ NA 10 LAT (Q10%)
- GRANICE PASÓW OCHRONNYCH WZDŁUŻ CIEKÓW WODNYCH
- NO1/26/32 GRANICE OBSZARÓW OSUWISK
- 732 GRANICE OBSZARÓW NARAŻONYCH NA RUCHY MASOWE ZIEMI
- OBSZARY PRZESTRZENI PUBLICZNYCH
- GRANICE LOKALIZACJI OBIEKTÓW HANDLOWYCH O POWIERZCHNI SPRZEDAŻY POWYŻEJ 2000 M2
- ZASIĘG OBSZARÓW POŁOŻONYCH W ODLEGŁOŚCI 50 M I 150 M OD CMENTARZY
- A - C ZABYTKOWE OBIEKTY I OBSZARY WPISANE DO REJESTRU ZABYTKÓW
  - *A - KOŚCIÓŁ PARAF. PW. ŚW.APP SZYMONA I JUDY TADEUSZA WRAZ Z NIEISTNIEJĄCYM CMENTARZEM PRZYKOŚCIELNYM - NR REJESTRU A-286/77*
  - *B - ZESPÓŁ ZAMKOWO - PARKOWY - NR REJESTRU A-598/89*
  - *C - CMENATRZ PARAFIALNY ZAŁOŻONY W 1865 R. - NR REJESTRU A-614/89*
- I - XI ZABYTKOWE OBIEKTY CHRONIONE NA MOCY PLANU
- I - IV ZABYTKOWE OBIEKTY CHRONIONE NA MOCY PLANU
- STANOWISKA ARCHEOLOGICZNE
  - *st.1 - AZP 109/49/1*
  - st.2 - st.5 *st.2 - AZP 109/49/2*
    - *st.3 - AZP 109/49/3*
    - *st.4 - AZP 109/49/4*
    - *st.5 - AZP 109/49/5*
- GRANICE STREF OCHRONY KONSERWATORSKIEJ
- GRANICE STREF ŚCISŁEJ OCHRONY KONSERWATORSKIEJ "A"
- GRANICE STREF POŚREDNIEJ OCHRONY KONSERWATORSKIEJ "B"
- GRANICA STREFY OCHRONY HISTORYCZNEGO KRAJOBRAZU KULTUROWEGO
- GRANICE STREF OCHRONY ARCHEOLOGICZNEJ, OZNACZONE SYMBOLAMI OW1 - OW5
- LINIE ROZGRANICZAJĄCE TERENY O RÓŻNYM PRZEZNACZENIU LUB RÓŻNYCH ZASADACH ZAGOSPODAROWANIA
- NIEPRZEKRACZALNA LINIA ZABUDOWY

SYMBOLE LITEROWE TERENÓW O RÓŻNYM PRZEZNACZENIU LUB RÓŻNYCH ZASADACH ZAGOSPODAROWANIA ORAZ NUMERY WYRÓŻNIAJĄCE JE SPOŚRÓD INNYCH TERENÓW

- MN TERENY ZABUDOWY MIESZKANIOWEJ JEDNORODZINNEJ
- MNu TERENY ZABUDOWY MIESZKANIOWEJ JEDNORODZINNEJ Z USŁUGAMI
- ML TERENY ZABUDOWY LETNISKOWEJ
- MW TERENY ZABUDOWY MIESZKANIOWEJ WIELORODZINNEJ
- MU TERENY ZABUDOWY MIESZKANIOWO - USŁUGOWEJ
- UP TERENY USŁUG PUBLICZNYCH
- UZP TERENY USŁUG PUBLICZNYCH Z ZIELENIĄ URZĄDZONĄ
- U TERENY ZABUDOWY USŁUGOWEJ
- PU TERENY ZABUDOWY PRODUKCYJNO - USŁUGOWEJ
- P TERENY OBIEKTÓW PRODUKCYJNYCH, SKŁADÓW I MAGAZYNÓW
- US TERENY SPORTU I REKREACJI
- ZP TEREN ZIELENI URZĄDZONEJ
- ZI TERENY ZIELENI IZOLACYJNEJ
- ZC TERENY CMENTARZY
- ZE TERENY ZIELENI O ZNACZENIU EKOLOGICZNYM
- ZL TERENY LASÓW
- RM TERENY ZABUDOWY ZAGRODOWEJ
- R TERENY ROLNICZE
- RU TEREN OBSŁUGI PRODUKCJI W GOSPODARSTWACH ROLNYCH
- PE TEREN WYDOBYCIA ZŁOŻA PIASKU
- WS TERENY WÓD POWIERZCHNIOWYCH ŚRÓDLĄDOWYCH
- KD.. TERENY DRÓG PUBLICZNYCH KLAS:
  - KDS - DROGA EKSPRESOWA
  - KDG - DROGA GŁÓWNA
  - KDZ - DROGA ZBIORCZA
  - KDL - DROGA LOKALNA
  - KDD - DROGA DOJAZDOWA
- KDx CIĄGI PIESZO-JEZDNE
- KK TERENY KOLEJOWE
- KS TERENY PARKINGÓW
- ITW TERENY INFRASTRUKTURY TECHNICZNEJ W ZAKRESIE ZAOPATRZENIA W WODĘ

INFORMACYJNE

- GRANICA ADMINISTRACYJNA GMINY
- GRANICE DZIAŁEK EWIDENCYJNYCH
- GRANICE KOLEJOWYCH TERENÓW ZAMKNIĘTYCH
- GRANICA ZŁOŻA „ŁODYGOWICE"
- GRANICA TERENU GÓRNICZEGO „ŁODYGOWICE1"
- GRANICAOBSZARU GÓRNICZEGO „ŁODYGOWICE1"
- GRANICA ZASIĘGU LOKALNEGO ZBIORNIKA WÓD PODZIEMNYCH „ZBIORNIK WARSTW GODULA (BESKID MAŁY) - (LZWP NR 447)
- 1 2 UJĘCIA WÓD
- Q0,2% GRANICE OBSZARÓW, NA KTÓRYCH PRAWDOPODOBIEŃSTWO WYSTĄPIENIA POWODZI JEST NISKIE I WYNOSI RAZ NA 500 LAT (Q0,2%)
- ISTNIEJĄCE GAZOCIĄGI WYSOKOPRĘŻNE I ŚREDNIEGO CIŚNIENIA WRAZ Z ICH STREFAMI KONTROLOWANYMI
- ISTNIEJĄCE NAPOWIETRZNE LINIE ELEKTROENERGETYCZNE WYSOKIEGO NAPIĘCIA: 110kV RELACJI KOMOROWICE - ŻYWIEC

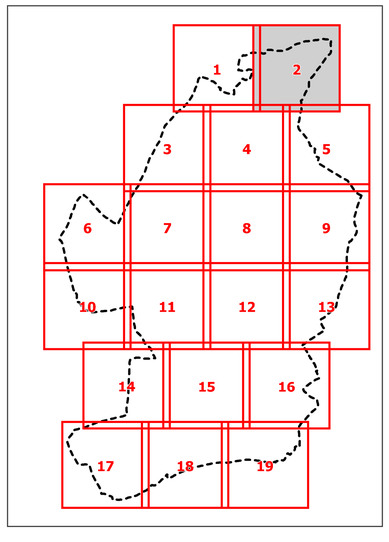

N
W E
S

0 50 100
metry

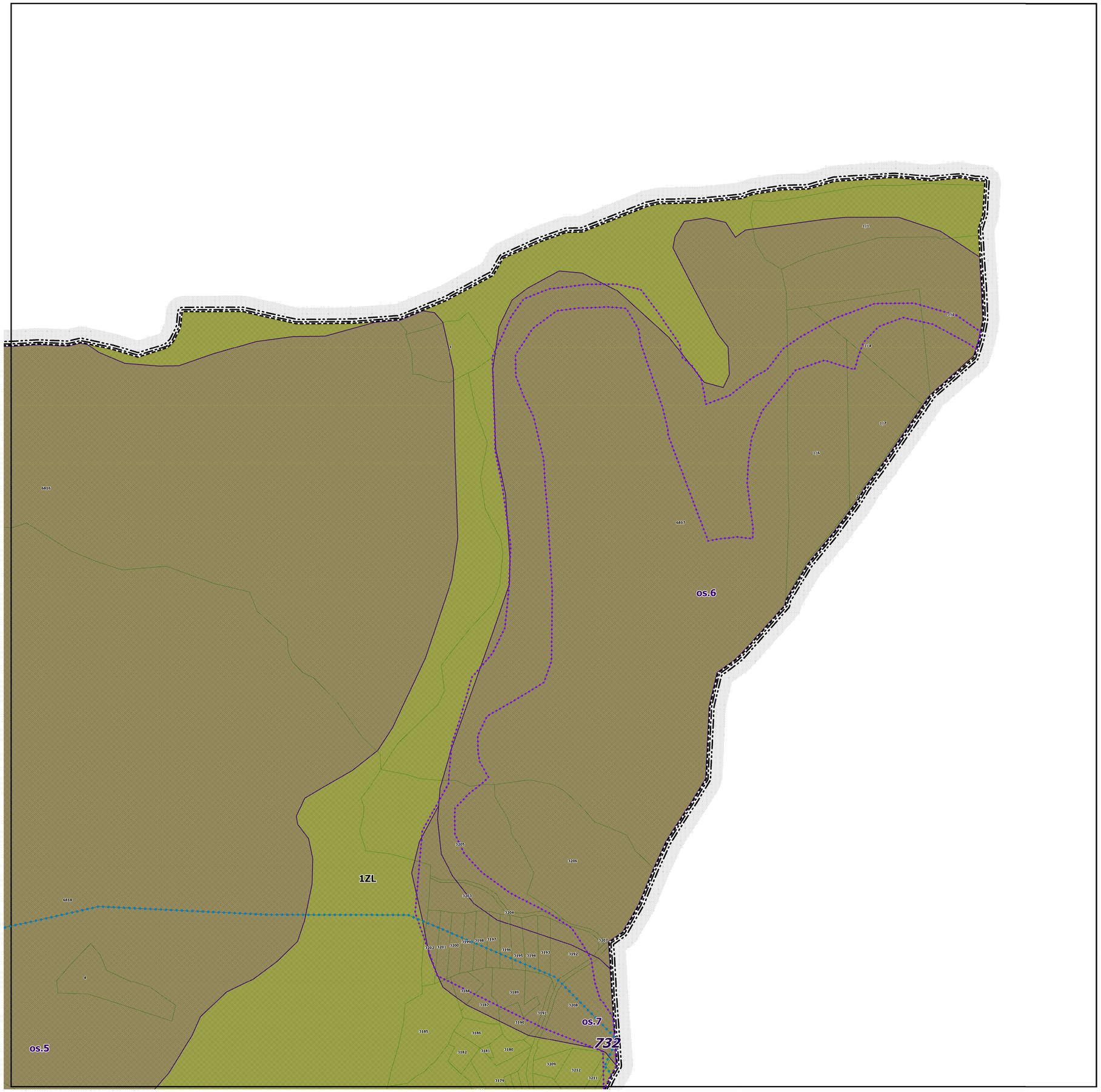

MIEJSCOWY PLAN ZAGOSPODAROWANIA PRZESTRZENNEGO

GMINY ŁODYGOWICE - SOŁECTWA ŁODYGOWICE

Załącznik nr 1 do uchwały ..... Rady Gminy Łodygowice z dnia .....2017 roku

RYSUNEK PLANU MIEJSCOWEGO

Mapa w skali 1:2000 - sekcja 3

OZNACZENIA

OBOWIĄZUJĄCE

GRANICA OBSZARU PLANU MIEJSCOWEGO

GRANICA AGLOMERACJI ŻYWIEC

GRANICE PARKU KRAJOBRAZOWEGO BESKIDU MAŁEGO

GRANICE OTULINY PARKU KRAJOBRAZOWEGO BESKIDU MAŁEGO

GRANICE OCHRONY SPECJALNEGO OBSZARU OCHRONY SIEDLISK NATURA 2000 BESKID MAŁY PLH 240023

OBSZARY SZCZEGÓLNIEGO ZAGROŻENIA POWODZIĄ:

60% NA KTÓRYCH PRAWDOPODOBIEŃSTWO WYSTĄPIENIA POWODZI JEST ŚREDNIE I WYNOSI RAZ NA 100 LAT (Q1%)

10% NA KTÓRYCH PRAWDOPODOBIEŃSTWO WYSTĄPIENIA POWODZI JEST WYSOKIE I WYNOSI RAZ NA 10 LAT (Q10%)

GRANICE PASÓW OCHRONNYCH WZDŁUŻ CIEKÓW WODNYCH

OS.3 - OS.12 GRANICE OBSZARÓW OSUWISK

ZG GRANICE OBSZARÓW NARAŻONYCH NA RUCHY MASOWE ZIEMI

OBSZARY PRZESTRZENI PUBLICZNYCH

GRANICE LOKALIZACJI OBIEKTÓW HANDLOWYCH O POWIERZCHNI SPRZEDAŻY POWYŻEJ 2000 M2

ZASIĘG OBSZARÓW POŁOŻONYCH W ODLEGŁOŚCI 50 M I 150 M OD CMENTARZY

A - C ZABYTKOWE OBIEKTY I OBSZARY WPISANE DO REJESTRU ZABYTKÓW

A - KOŚCIÓŁ PARAF. PW. ŚW.APP.SZYMONA I JUDY TADEUSZA WRAZ Z NIEISTNIEJĄCYM CMENTARZEM PRZYKOŚCIELNYM - NR REJESTRU A-186/77

B - ZESPÓŁ ZAMKOWO - PAŁACOWY - NR REJESTRU A-599/89

C - CMENTARZ PARAFIALNY ZAŁOŻONY W 1865 R. - NR REJESTRU A-614/89

I - III ZABYTKOWE OBIEKTY CHRONIONE NA MOCY PLANU

I - IV ZABYTKOWE OBIEKTY CHRONIONE NA MOCY PLANU

STANOWISKA ARCHEOLOGICZNE

st.1 - AZP 109/49/1

st.2 - st.5 *st.2 - AZP 109/49/2*

st.3 - AZP 109/49/3

st.4 - AZP 109/49/4

st.5 - AZP 109/49/5

GRANICE STREF OCHRONY KONSERWATORSKIEJ

GRANICE STREF ŚCISŁEJ OCHRONY KONSERWATORSKIEJ "A"

GRANICE STREF POŚREDNIEJ OCHRONY KONSERWATORSKIEJ "B"

GRANICA STREFY OCHRONY HISTORYCZNEGO KRAJOBRAZU KULTUROWEGO

GRANICE STREF OCHRONY ARCHEOLOGICZNEJ, OZNACZONE SYMBOLAMI OW1 - OW5

LINIE ROZGRANICZAJĄCE TERENY O RÓŻNYM PRZEZNACZENIU LUB RÓŻNYCH ZASADACH ZAGOSPODAROWANIA

NIEPRZEKRACZALNA LINIA ZABUDOWY

SYMBOLE LITEROWE TERENÓW O RÓŻNYM PRZEZNACZENIU LUB RÓŻNYCH ZASADACH ZAGOSPODAROWANIA ORAZ NUMERY WYRÓŻNIAJĄCE JE SPOŚRÓD INNYCH TERENÓW

MN	TERENY ZABUDOWY MIESZKANIOWEJ JEDNORODZINNEJ
MNu	TERENY ZABUDOWY MIESZKANIOWEJ JEDNORODZINNEJ Z USŁUGAMI
ML	TERENY ZABUDOWY LETNISKOWEJ
MW	TERENY ZABUDOWY MIESZKANIOWEJ WIELORODZINNEJ
MNU	TERENY ZABUDOWY MIESZKANIOWO - USŁUGOWEJ
UP	TERENY USŁUG PUBLICZNYCH
UZP	TERENY USŁUG PUBLICZNYCH Z ZIELENIĄ URZĄDZONĄ
U	TERENY ZABUDOWY USŁUGOWEJ
PU	TERENY ZABUDOWY PRODUKCYJNO - USŁUGOWEJ
P	TERENY OBIEKTÓW PRODUKCYJNYCH, SKŁADÓW I MAGAZYNÓW
US	TERENY SPORTU I REKREACJI
ZP	TEREN ZIELENI URZĄDZONEJ
ZI	TERENY ZIELENI IZOLACYJNEJ
ZC	TERENY CMENTARZY
ZE	TERENY ZIELENI O ZNACZENIU EKOLOGICZNYM
ZL	TERENY LASÓW
RM	TERENY ZABUDOWY ZAGRODOWEJ
R	TERENY ROLNICZE
RU	TEREN OBSŁUGI PRODUKCJI W GOSPODARSTWACH ROLNYCH
PE	TEREN WYDOBYCIA ZŁOŻA PIASKU
WS	TERENY WÓD POWIERZCHNIOWYCH ŚRÓDLĄDOWYCH
KD..	TERENY DRÓG PUBLICZNYCH KLAS:
	KDS - DROGA EKSPRESOWA
	KDG - DROGA GŁÓWNA
	KDZ - DROGA ZBIORCZA
	KDL - DROGA LOKALNA
	KDD - DROGA DOJAZDOWA
KDx	CIĄGI PIESZO-JEZDNE
KK	TERENY KOLEJOWE
KS	TERENY PARKINGÓW
ITW	TERENY INFRASTRUKTURY TECHNICZNEJ W ZAKRESIE ZAOPATRZENIA W WODĘ

INFORMACYJNE

GRANICA ADMINISTRACYJNA GMINY

GRANICE DZIAŁEK EWIDENCYJNYCH

GRANICE KOLEJOWYCH TERENÓW ZAMKNIĘTYCH

GRANICA ZŁOŻA „ŁODYGOWICE"

GRANICA TERENU GÓRNICZEGO „ŁODYGOWICE1"

GRANICAOBSZARU GÓRNICZEGO „ŁODYGOWICE1"

GRANICA ZASIĘGU LOKALNEGO ZBIORNIKA WÓD PODZIEMNYCH „ZBIORNIK WARSTW GODULA (BESKID MAŁY) - (LZWP NR 447)

U-1 UJĘCIA WÓD

GRANICE OBSZARÓW, NA KTÓRYCH PRAWDOPODOBIEŃSTWO WYSTĄPIENIA POWODZI JEST NISKIE I WYNOSI RAZ NA 500 LAT (Q0,2%)

ISTNIEJĄCE GAZOCIĄGI WYSOKOPRĘŻNE I ŚREDNIEGO CIŚNIENIA WRAZ Z ICH STREFAMI KONTROLOWANYMI

ISTNIEJĄCE NAPOWIETRZNE LINIE ELEKTROENERGETYCZNE WYSOKIEGO NAPIĘCIA: 110kV RELACJI KOMOROWICE - ŻYWIEC

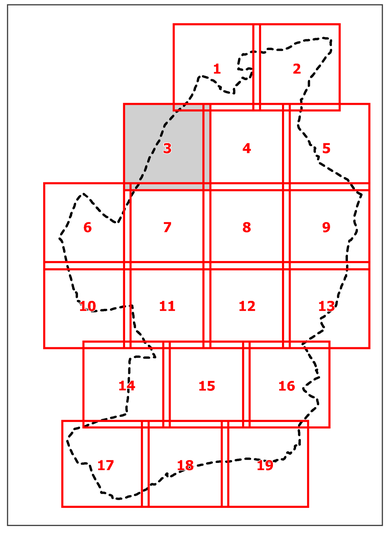

N
W E
S

0 50 100

metry

MIEJSCOWY PLAN ZAGOSPODAROWANIA PRZESTRZENNEGO
GMINY ŁODYGOWICE - SOŁECTWA ŁODYGOWICE

Załącznik nr 1 do uchwały ..... Rady Gminy Łodygowice z dnia .....2017 roku

R Y S U N E K P L A N U M I E J S C O W E G O

Mapa w skali 1:2000 - sekcja 4

OZNACZENIA

OBOWIĄZUJĄCE

- GRANICA OBSZARU PLANU MIEJSCOWEGO
- GRANICA AGLOMERACJI ŻYWIEC
- GRANICE PARKU KRAJOBRAZOWEGO BESKIDU MAŁEGO
- GRANICE OTULINY PARKU KRAJOBRAZOWEGO BESKIDU MAŁEGO
- GRANICE OCHRONY SPECJALNEGO OBSZARU OCHRONY SIEDLISK NATURA 2000 BESKID MAŁY PLH 240023
- OBSZARY SZCZEGÓLNEGO ZAGROŻENIA POWODZIĄ:
  - 10%% NA KTÓRYCH PRAWDOPODOBIEŃSTWO WYSTĄPIENIA POWODZI JEST ŚREDNIE I WYNOSI RAZ NA 100 LAT (Q1%)
  - 0,2%% NA KTÓRYCH PRAWDOPODOBIEŃSTWO WYSTĄPIENIA POWODZI JEST WYSOKIE I WYNOSI RAZ NA 10 LAT (Q10%)
- GRANICE PASÓW OCHRONNYCH WZDŁUŻ CIEKÓW WODNYCH
- RD1 i RD 13 GRANICE OBSZARÓW OSUWISK
- ZSP GRANICE OBSZARÓW NARAŻONYCH NA RUCHY MASOWE ZIEMI
- OBSZARY PRZESTRZENI PUBLICZNYCH
- GRANICE LOKALIZACJI OBIEKTÓW HANDLOWYCH O POWIERZCHNI SPRZEDAŻY POWYŻEJ 2000 M2
- ZASIĘG OBSZARÓW POKOSÓW W ODLEGŁOŚCI 50 M I 150 M OD CMENTARZY
- A - C ZABYTKOWE OBIEKTY I OBSZARY WPISANE DO REJESTRU ZABYTKÓW
  - *A - KOŚCIÓŁ PARAF. PW. ŚW.APP SZYMONA I JUDY TADEUSZA WRAZ Z ZAISTNIEJĄCYM CMENTARZEM PRZYKOŚCIELNYM - NR REJESTRU A-186/77*
  - *B - ZESPÓŁ ZAMKOWO - PARKOWY - NR REJESTRU A-598/89*
  - *C - CMENATRZ PARAFIALNY ZAŁOŻONY W 1865 R. - NR REJESTRU A-614/89*
- H - N ZABYTKOWE OBIEKTY CHRONIONE NA MOCY PLANU
- H - W ZABYTKOWE OBIEKTY CHRONIONE NA MOCY PLANU

STANOWISKA ARCHEOLOGICZNE

- *st.1 - AZP 109/49/1*
- st.2 st.3 st.4 st.5
  - *st.2 - AZP 109/49/2*
  - *st.3 - AZP 109/49/3*
  - *st.4 - AZP 109/49/4*
  - *st.5 - AZP 109/49/5*
- GRANICE STREF OCHRONY KONSERWATORSKIEJ
- GRANICE STREF ŚCISŁEJ OCHRONY KONSERWATORSKIEJ "A"
- GRANICE STREF POŚREDNIEJ OCHRONY KONSERWATORSKIEJ "B"
- GRANICA STREFY OCHRONY HISTORYCZNEGO KRAJOBRAZU KULTUROWEGO
- GRANICE STREF OCHRONY ARCHEOLOGICZNEJ, OZNACZONE SYMBOLAMI OW1 - OW5
- LINIE ROZGRANICZAJĄCE TERENY O RÓŻNYM PRZEZNACZENIU LUB RÓŻNYCH ZASADACH ZAGOSPODAROWANIA
- NIEPRZEKRACZALNA LINIA ZABUDOWY

SYMBOLE LITEROWE TERENÓW O RÓŻNYM PRZEZNACZENIU LUB RÓŻNYCH ZASADACH ZAGOSPODAROWANIA ORAZ NUMERY WYRÓŻNIAJĄCE JE SPOŚRÓD INNYCH TERENÓW

- MN TERENY ZABUDOWY MIESZKANIOWEJ JEDNORODZINNEJ
- MNu TERENY ZABUDOWY MIESZKANIOWEJ JEDNORODZINNEJ Z USŁUGAMI
- ML TERENY ZABUDOWY LETNISKOWEJ
- MW TERENY ZABUDOWY MIESZKANIOWEJ WIELORODZINNEJ
- MU TERENY ZABUDOWY MIESZKANIOWO - USŁUGOWEJ
- UP TERENY USŁUG PUBLICZNYCH
- UZP TERENY USŁUG PUBLICZNYCH+Z ZIELENIĄ URZĄDZONĄ
- U TERENY ZABUDOWY USŁUGOWEJ
- PU TERENY ZABUDOWY PRODUKCYJNO - USŁUGOWEJ
- P TERENY OBIEKTÓW PRODUKCYJNYCH, SKŁADÓW I MAGAZYNÓW
- US TERENY SPORTU I REKREACJI
- ZP TEREN ZIELENI URZĄDZONEJ
- ZI TERENY ZIELENI IZOLACYJNEJ
- ZC TERENY CMENTARZY
- ZE TERENY ZIELENI O ZNACZENIU EKOLOGICZNYM
- ZL TERENY LASÓW
- RM TERENY ZABUDOWY ZAGRODOWEJ
- R TERENY ROLNICZE
- RU TEREN OBSŁUGI PRODUKCJI W GOSPODARSTWACH ROLNYCH
- PE TEREN WYDOBYCIA ZŁOŻA PIASKU
- WS TERENY WÓD POWIERZCHNIOWYCH ŚRÓDLĄDOWYCH
- KD.. TERENY DRÓG PUBLICZNYCH KLAS:
  - KDS - DROGA EKSPRESOWA
  - KDG - DROGA GŁÓWNA
  - KDZ - DROGA ZBIORCZA
  - KDL - DROGA LOKALNA
  - KDD - DROGA DOJAZDOWA
- KDx CIĄGI PIESZO-JEZDNE
- KK TERENY KOLEJOWE
- KS TERENY PARKINGÓW
- ITW TERENY INFRASTRUKTURY TECHNICZNEJ W ZAKRESIE ZAOPATRZENIA W WODĘ

INFORMACYJNE

- GRANICA ADMINISTRACYJNA GMINY
- GRANICE DZIAŁEK EWIDENCYJNYCH
- GRANICE KOLEJOWYCH TERENÓW ZAMKNIĘTYCH
- GRANICA ZŁOŻA „ŁODYGOWICE"
- GRANICA TERENU GÓRNICZEGO „ŁODYGOWICE1"
- GRANICAOBSZARU GÓRNICZEGO „ŁODYGOWICE1"
- GRANICA ZASIĘGU LOKALNEGO ZBIORNIKA WÓD PODZIEMNYCH „ZBIORNIK WARSTW GODULA (BESKID MAŁY) - (LZWP NR 447)
- 1-2 UJĘCIA WÓD
- QB.PN GRANICE OBSZARÓW, NA KTÓRYCH PRAWDOPODOBIEŃSTWO WYSTĄPIENIA POWODZI JEST NISKIE I WYNOSI RAZ NA 500 LAT (Q0,2%)
- ISTNIEJĄCE GAZOCIĄGI WYSOKOPRĘŻNE I ŚREDNIEGO CIŚNIENIA WRAZ Z ICH STREFAMI KONTROLOWANYMI
- ISTNIEJĄCE NAPOWIETRZNE LINIE ELEKTROENERGETYCZNE WYSOKIEGO NAPIĘCIA: 110kV RELACJI KOMORKOWICE - ŻYWIEC

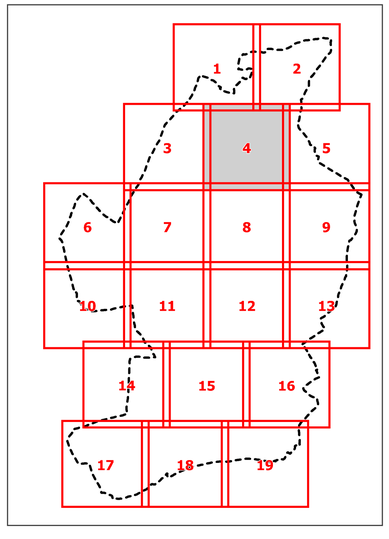

N
W E
S

0 50 100
metry

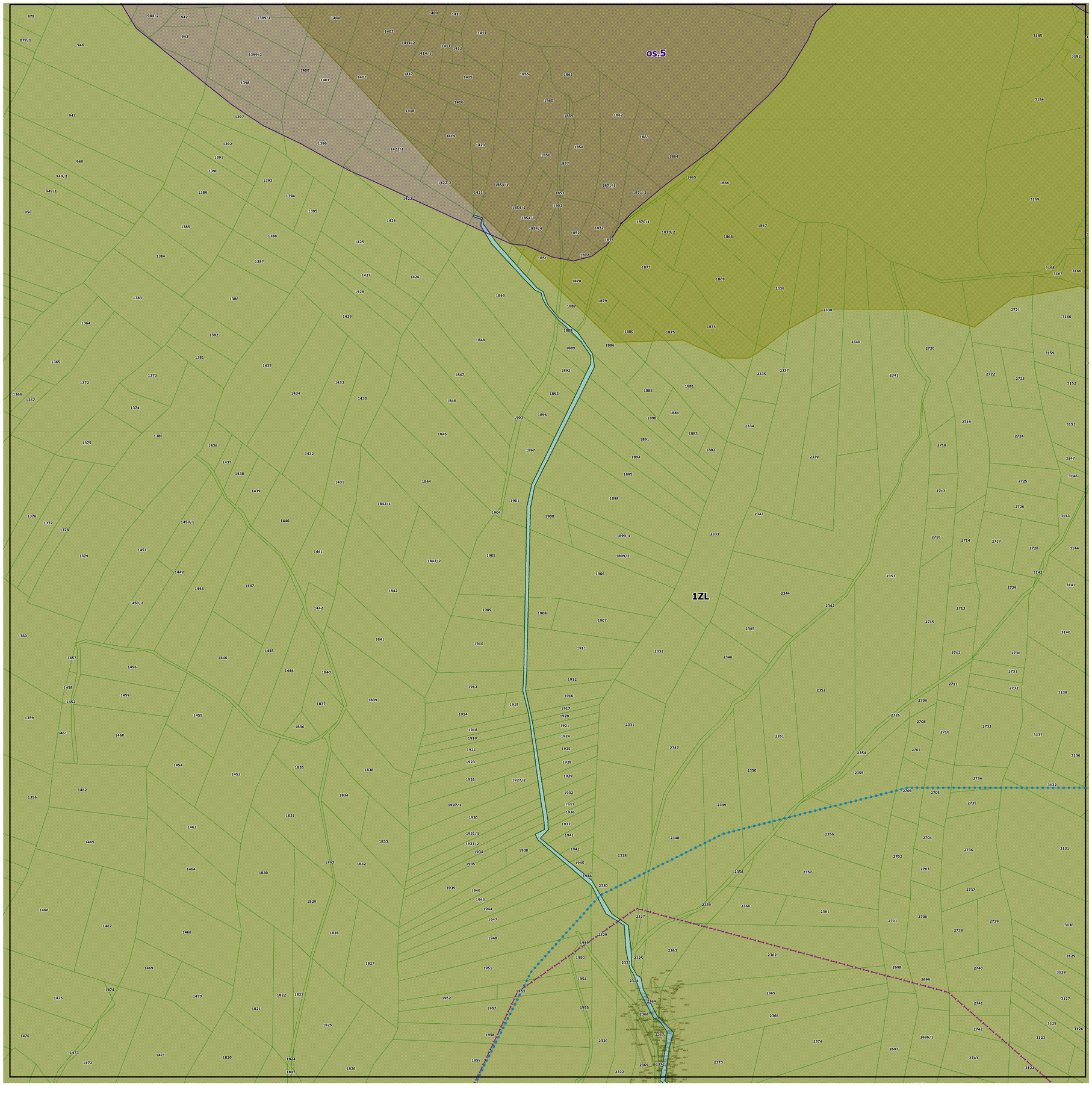

MIEJSCOWY PLAN ZAGOSPODAROWANIA PRZESTRZENNEGO
GMINY ŁODYGOWICE - SOŁECTWA ŁODYGOWICE

Załącznik nr 1 do uchwały ..... Rady Gminy Łodygowice z dnia .....2017 roku

R Y S U N E K P L A N U M I E J S C O W E G O

Mapa w skali 1:2000 - sekcja 5

OZNACZENIA

OBOWIĄZUJĄCE

- GRANICA OBSZARU PLANU MIEJSCOWEGO
- GRANICA AGLOMERACJI ŻYWIEC
- GRANICE PARKU KRAJOBRAZOWEGO BESKIDU MAŁEGO
- GRANICE OTULINY PARKU KRAJOBRAZOWEGO BESKIDU MAŁEGO
- GRANICE OCHRONY SPECJALNEGO OBSZARU OCHRONY SIEDLISK NATURA 2000 BESKID MAŁY PLH 240023
- OBSZARY SZCZEGÓLNEGO ZAGROŻENIA POWODZIĄ:
  - NA KTÓRYCH PRAWDOPODOBIEŃSTWO WYSTĄPIENIA POWODZI JEST ŚREDNIE I WYNOSI RAZ NA 100 LAT (Q1%)
  - NA KTÓRYCH PRAWDOPODOBIEŃSTWO WYSTĄPIENIA POWODZI JEST WYSOKIE I WYNOSI RAZ NA 10 LAT (Q10%)
- GRANICE PASÓW OCHRONNYCH WZDŁUŻ CIEKÓW WODNYCH
- GRANICE OBSZARÓW OSUWISK
- GRANICE OBSZARÓW NARAŻONYCH NA RUCHY MASOWE ZIEMI
- OBSZARY PRZESTRZENI PUBLICZNYCH
- GRANICE LOKALIZACJI OBIEKTÓW HANDLOWYCH O POWIERZCHNI SPRZEDAŻY POWYŻEJ 2000 M2
- ZASIĘG OBSZARÓW POUCZONYCH W ODLEGŁOŚCI 50 M I 150 M OD CMENTARZY
- A - C — ZABYTKOWE OBIEKTY I OBSZARY WPISANE DO REJESTRU ZABYTKÓW
  - *A - KOŚCIÓŁ PARAF. PW. ŚW.APP.SZYMONA I JUDY TADEUSZA WRAZ Z NIEISTNIEJĄCYM CMENTARZEM PRZYKOŚCIELNYM - NR REJESTRU A-186/77*
  - *B - ZESPÓŁ ZAMKOWO - PARKOWY - NR REJESTRU A-599/89*
  - *C - CMENATRZ PARAFIALNY ZAŁOŻONY W 1865 R. - NR REJESTRU A-614/89*
- I - XI — ZABYTKOWE OBIEKTY CHRONIONE NA MOCY PLANU
- I - IV — ZABYTKOWE OBIEKTY CHRONIONE NA MOCY PLANU

STANOWISKA ARCHEOLOGICZNE

- *st.1 - AZP 109/49/1*
- AZP 49-1 — *st.2 - AZP 109/49/2*
- *st.3 - AZP 109/49/3*
- *st.4 - AZP 109/49/4*
- *st.5 - AZP 109/49/5*

GRANICE STREF OCHRONY KONSERWATORSKIEJ

- GRANICE STREF ŚCISŁEJ OCHRONY KONSERWATORSKIEJ "A"
- GRANICE STREF POŚREDNIEJ OCHRONY KONSERWATORSKIEJ "B"
- GRANICA STREFY OCHRONY HISTORYCZNEGO KRAJOBRAZU KULTUROWEGO
- GRANICE STREF OCHRONY ARCHEOLOGICZNEJ, OZNACZONE SYMBOLAMI OW1 - OW5
- LINIE ROZGRANICZAJĄCE TERENY O RÓŻNYM PRZEZNACZENIU LUB RÓŻNYCH ZASADACH ZAGOSPODAROWANIA
- NIEPRZEKRACZALNA LINIA ZABUDOWY

SYMBOLE LITEROWE TERENÓW O RÓŻNYM PRZEZNACZENIU LUB RÓŻNYCH ZASADACH ZAGOSPODAROWANIA ORAZ NUMERY WYRÓŻNIAJĄCE JE SPOŚRÓD INNYCH TERENÓW

MN	TERENY ZABUDOWY MIESZKANIOWEJ JEDNORODZINNEJ
MNu	TERENY ZABUDOWY MIESZKANIOWEJ JEDNORODZINNEJ Z USŁUGAMI
ML	TERENY ZABUDOWY LETNISKOWEJ
MW	TERENY ZABUDOWY MIESZKANIOWEJ WIELORODZINNEJ
PU	TERENY ZABUDOWY MIESZKANIOWO - USŁUGOWEJ
UP	TERENY USŁUG PUBLICZNYCH
UZP	TERENY USŁUG PUBLICZNYCH Z ZIELENIĄ URZĄDZONĄ
U	TERENY ZABUDOWY USŁUGOWEJ
PU	TERENY ZABUDOWY PRODUKCYJNO - USŁUGOWEJ
P	TERENY OBIEKTÓW PRODUKCYJNYCH, SKŁADÓW I MAGAZYNÓW
US	TERENY SPORTU I REKREACJI
ZP	TEREN ZIELENI URZĄDZONEJ
ZI	TERENY ZIELENI IZOLACYJNEJ
ZC	TERENY CMENTARZY
ZE	TERENY ZIELENI O ZNACZENIU EKOLOGICZNYM
ZL	TERENY LASÓW
RM	TERENY ZABUDOWY ZAGRODOWEJ
R	TERENY ROLNICZE
RU	TEREN OBSŁUGI PRODUKCJI W GOSPODARSTWACH ROLNYCH
PE	TEREN WYDOBYCIA ZŁOŻA PIASKU
WS	TERENY WÓD POWIERZCHNIOWYCH ŚRÓDLĄDOWYCH
KD..	TERENY DRÓG PUBLICZNYCH KLAS:
	KDS - DROGA EKSPRESOWA
	KDG - DROGA GŁÓWNA
	KDZ - DROGA ZBIORCZA
	KDL - DROGA LOKALNA
	KDD - DROGA DOJAZDOWA
KDx	CIĄGI PIESZO-JEZDNE
KK	TERENY KOLEJOWE
KS	TERENY PARKINGÓW
ITW	TERENY INFRASTRUKTURY TECHNICZNEJ W ZAKRESIE ZAOPATRZENIA W WODĘ

INFORMACYJNE

- GRANICA ADMINISTRACYJNA GMINY
- GRANICE DZIAŁEK EWIDENCYJNYCH
- GRANICE KOLEJOWYCH TERENÓW ZAMKNIĘTYCH
- GRANICA ZŁOŻA „ŁODYGOWICE"
- GRANICA TERENU GÓRNICZEGO „ŁODYGOWICE1"
- GRANICAOBSZARU GÓRNICZEGO „ŁODYGOWICE1"
- GRANICA ZASIĘGU LOKALNEGO ZBIORNIKA WÓD PODZIEMNYCH „ZBIORNIK WARSTW GODULA (BESKID MAŁY) - (LZWP NR 447)
- U.1 — UJĘCIA WÓD
- Q0,2% — GRANICE OBSZARÓW, NA KTÓRYCH PRAWDOPODOBIEŃSTWO WYSTĄPIENIA POWODZI JEST NISKIE I WYNOSI RAZ NA 500 LAT (Q0,2%)
- ISTNIEJĄCE GAZOCIĄGI WYSOKOPRĘŻNE I ŚREDNIEGO CIŚNIENIA WRAZ Z ICH STREFAMI KONTROLOWANYMI
- ISTNIEJĄCE NAPOWIETRZNE LINIE ELEKTROENERGETYCZNE WYSOKIEGO NAPIĘCIA: 110kV RELACJI KOMOROWICE - ŻYWIEC

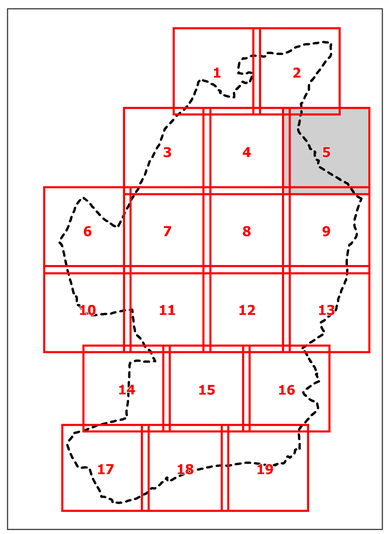

N
W E
S

0 50 100
metry

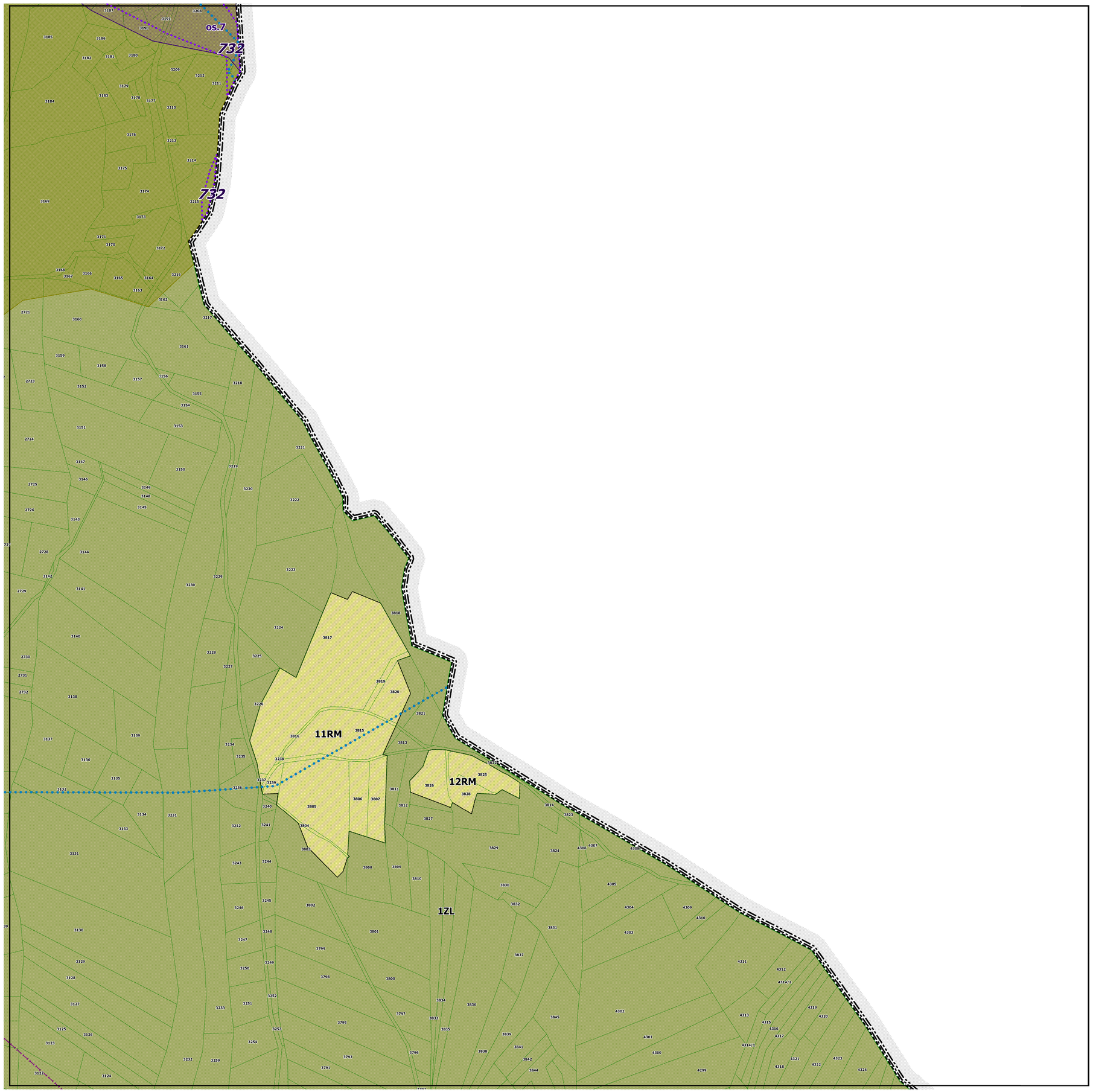

MIEJSCOWY PLAN ZAGOSPODAROWANIA PRZESTRZENNEGO

GMINY ŁODYGOWICE - SOŁECTWA ŁODYGOWICE

Załącznik nr 1 do uchwały ..... Rady Gminy Łodygowice z dnia .....2017 roku

R Y S U N E K P L A N U M I E J S C O W E G O

Mapa w skali 1:2000 - sekcja 6

OZNACZENIA

OBOWIĄZUJĄCE

- GRANICA OBSZARU PLANU MIEJSCOWEGO
- GRANICA AGLOMERACJI ŻYWIEC
- GRANICE PARKU KRAJOBRAZOWEGO BESKIDU MAŁEGO
- GRANICE OTULINY PARKU KRAJOBRAZOWEGO BESKIDU MAŁEGO
- GRANICE OCHRONY SPECJALNEGO OBSZARU OCHRONY SIEDLISK NATURA 2000 BESKID MAŁY PLH 240023

OBSZARY SZCZEGÓLNEGO ZAGROŻENIA POWODZIĄ:

- 0.5%L — NA KTÓRYCH PRAWDOPODOBIEŃSTWO WYSTĄPIENIA POWODZI JEST ŚREDNIE I WYNOSI RAZ NA 100 LAT (Q1%)
- 10%L — NA KTÓRYCH PRAWDOPODOBIEŃSTWO WYSTĄPIENIA POWODZI JEST WYSOKIE I WYNOSI RAZ NA 10 LAT (Q10%)
- GRANICE PASÓW OCHRONNYCH WZDŁUŻ CIEKÓW WODNYCH
- OS.1 - OS.12 — GRANICE OBSZARÓW OSUWISK
- 732 — GRANICE OBSZARÓW NARAŻONYCH NA RUCHY MASOWE ZIEMI
- OBSZARY PRZESTRZENI PUBLICZNYCH
- GRANICE LOKALIZACJI OBIEKTÓW HANDLOWYCH O POWIERZCHNI SPRZEDAŻY POWYŻEJ 2000 M2
- ZASIĘG OBSZARÓW POŁOŻONYCH W ODLEGŁOŚCI 50 M I 150 M OD CMENTARZY
- A - C — ZABYTKOWE OBIEKTY I OBSZARY WPISANE DO REJESTRU ZABYTKÓW
  - *A - KOŚCIÓŁ PARAF. PW. ŚW.APP.SZYMONA I JUDY TADEUSZA WRAZ Z NIEISTNIEJĄCYM CMENTARZEM PRZYKOŚCIELNYM - NR REJESTRU A-186/77*
  - *B - ZESPÓŁ ZAMKOWO - PARKOWY - NR REJESTRU A-599/89*
  - *C - CMENATRZ PARAFIALNY ZAŁOŻONY W 1865 R. - NR REJESTRU A-614/89*
- I - XI — ZABYTKOWE OBIEKTY CHRONIONE NA MOCY PLANU
- I - IV — ZABYTKOWE OBIEKTY CHRONIONE NA MOCY PLANU

STANOWISKA ARCHEOLOGICZNE

- *st.1 - AZP 109/49/1*
- st.2 - st.5 — *st.2 - AZP 109/49/2*
  - *st.3 - AZP 109/49/3*
  - *st.4 - AZP 109/49/4*
  - *st.5 - AZP 109/49/5*

GRANICE STREF OCHRONY KONSERWATORSKIEJ

- GRANICE STREF ŚCISŁEJ OCHRONY KONSERWATORSKIEJ "A"
- GRANICE STREF POŚREDNIEJ OCHRONY KONSERWATORSKIEJ "B"
- GRANICA STREFY OCHRONY HISTORYCZNEGO KRAJOBRAZU KULTUROWEGO
- OW1 - OW3 — GRANICE STREF OCHRONY ARCHEOLOGICZNEJ, OZNACZONE SYMBOLAMI OW1 - OW5
- LINIE ROZGRANICZAJĄCE TERENY O RÓŻNYM PRZEZNACZENIU LUB RÓŻNYCH ZASADACH ZAGOSPODAROWANIA
- NIEPRZEKRACZALNA LINIA ZABUDOWY

SYMBOLE LITEROWE TERENÓW O RÓŻNYM PRZEZNACZENIU LUB RÓŻNYCH ZASADACH ZAGOSPODAROWANIA ORAZ NUMERY WYRÓŻNIAJĄCE JE SPOŚRÓD INNYCH TERENÓW

- MN — TERENY ZABUDOWY MIESZKANIOWEJ JEDNORODZINNEJ
- MNu — TERENY ZABUDOWY MIESZKANIOWEJ JEDNORODZINNEJ Z USŁUGAMI
- ML — TERENY ZABUDOWY LETNISKOWEJ
- MW — TERENY ZABUDOWY MIESZKANIOWEJ WIELORODZINNEJ
- MU — TERENY ZABUDOWY MIESZKANIOWO - USŁUGOWEJ
- UP — TERENY USŁUG PUBLICZNYCH
- UZP — TERENY USŁUG PUBLICZNYCH Z ZIELENIĄ URZĄDZONĄ
- U — TERENY ZABUDOWY USŁUGOWEJ
- PU — TERENY ZABUDOWY PRODUKCYJNO - USŁUGOWEJ
- P — TERENY OBIEKTÓW PRODUKCYJNYCH, SKŁADÓW I MAGAZYNÓW
- US — TERENY SPORTU I REKREACJI
- ZP — TEREN ZIELENI URZĄDZONEJ
- ZI — TERENY ZIELENI IZOLACYJNEJ
- ZC — TERENY CMENTARZY
- ZE — TERENY ZIELENI O ZNACZENIU EKOLOGICZNYM
- ZL — TERENY LASÓW
- RM — TERENY ZABUDOWY ZAGRODOWEJ
- R — TERENY ROLNICZE
- RU — TEREN OBSŁUGI PRODUKCJI W GOSPODARSTWACH ROLNYCH
- PE — TEREN WYDOBYCIA ZŁOŻA FIASKU
- WS — TERENY WÓD POWIERZCHNIOWYCH ŚRÓDLĄDOWYCH
- KD... — TERENY DRÓG PUBLICZNYCH KLAS:
  - KDS - DROGA EKSPRESOWA
  - KDG - DROGA GŁÓWNA
  - KDZ - DROGA ZBIORCZA
  - KDL - DROGA LOKALNA
  - KDD - DROGA DOJAZDOWA
- KDx — CIĄGI PIESZO-JEZDNE
- KK — TERENY KOLEJOWE
- KS — TERENY PARKINGÓW
- ITW — TERENY INFRASTRUKTURY TECHNICZNEJ W ZAKRESIE ZAOPATRZENIA W WODĘ

INFORMACYJNE

- GRANICA ADMINISTRACYJNA GMINY
- GRANICE DZIAŁEK EWIDENCYJNYCH
- GRANICE KOLEJOWYCH TERENÓW ZAMKNIĘTYCH
- GRANICA ZŁOŻA „ŁODYGOWICE"
- GRANICA TERENU GÓRNICZEGO „ŁODYGOWICE1"
- GRANICAOBSZARU GÓRNICZEGO „ŁODYGOWICE1"
- GRANICA ZASIĘGU LOKALNEGO ZBIORNIKA WÓD PODZIEMNYCH „ZBIORNIK WARSTW GODULA (BESKID MAŁY) - (LZWP NR 447)
- 1-2 — UJĘCIA WÓD
- 0.2% — GRANICE OBSZARÓW, NA KTÓRYCH PRAWDOPODOBIEŃSTWO WYSTĄPIENIA POWODZI JEST NISKIE I WYNOSI RAZ NA 500 LAT (Q0,2%)
- ISTNIEJĄCE GAZOCIĄGI WYSOKOPRĘŻNE I ŚREDNIEGO CIŚNIENIA WRAZ Z ICH STREFAMI KONTROLOWANYMI
- ISTNIEJĄCE NAPOWIETRZNE LINIE ELEKTROENERGETYCZNE WYSOKIEGO NAPIĘCIA: 110kV RELACJI KOMOROWICE - ŻYWIEC

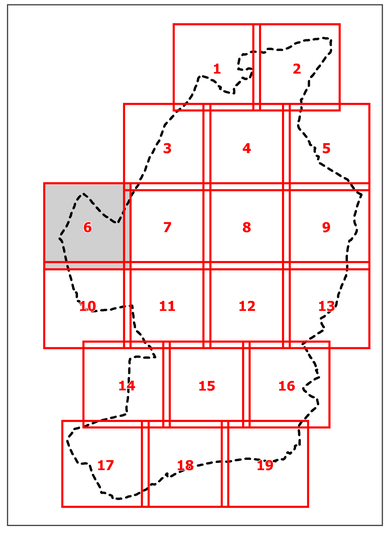

N
W E
S

0 50 100
metry

MIEJSCOWY PLAN ZAGOSPODAROWANIA PRZESTRZENNEGO
GMINY ŁODYGOWICE - SOŁECTWA ŁODYGOWICE

Załącznik nr 1 do uchwały ..... Rady Gminy Łodygowice z dnia .....2017 roku

RYSUNEK PLANU MIEJSCOWEGO

Mapa w skali 1:2000 - sekcja 7

OZNACZENIA

OBOWIĄZUJĄCE

- GRANICA OBSZARU PLANU MIEJSCOWEGO
- GRANICA AGLOMERACJI ŻYWIEC
- GRANICE PARKU KRAJOBRAZOWEGO BESKIDU MAŁEGO
- GRANICE OTULINY PARKU KRAJOBRAZOWEGO BESKIDU MAŁEGO
- GRANICE OCHRONY SPECJALNEGO OBSZARU OCHRONY SIEDLISK NATURA 2000 BESKID MAŁY PLH 240023
- OBSZARY SZCZEGÓLNEGO ZAGROŻENIA POWODZIĄ:
  - Q1%: NA KTÓRYCH PRAWDOPODOBIEŃSTWO WYSTĄPIENIA POWODZI JEST ŚREDNIE I WYNOSI RAZ NA 100 LAT (Q1%)
  - NA KTÓRYCH PRAWDOPODOBIEŃSTWO WYSTĄPIENIA POWODZI JEST WYSOKIE I WYNOSI RAZ NA 10 LAT (Q10%)
- GRANICE PASÓW OCHRONNYCH WZDŁUŻ CIEKÓW WODNYCH
- OS.1 / OS.12: GRANICE OBSZARÓW OSUWISK
- PZ: GRANICE OBSZARÓW NARAŻONYCH NA RUCHY MASOWE ZIEMI
- OBSZARY PRZESTRZENI PUBLICZNYCH
- GRANICE LOKALIZACJI OBIEKTÓW HANDLOWYCH O POWIERZCHNI SPRZEDAŻY POWYŻEJ 2000 M2
- ZASIĘG OBSZARÓW POŁOŻONYCH W ODLEGŁOŚCI 50 M I 150 M OD CMENTARZY
- A - C: ZABYTKOWE OBIEKTY I OBSZARY WPISANE DO REJESTRU ZABYTKÓW
  - *A - KOŚCIÓŁ PARAF. PW. ŚW.APP.SZYMONA I JUDY TADEUSZA WRAZ Z NIEISTNIEJĄCYM CMENTARZEM PRZYKOŚCIELNYM - NR REJESTRU A-186/77*
  - *B - ZESPÓŁ ZAMKOWO - PARKOWY - NR REJESTRU A-598/89*
  - *C - CMENATRZ PARAFIALNY ZAŁOŻONY W 1865 R. - NR REJESTRU A-614/89*
- I - IX: ZABYTKOWE OBIEKTY CHRONIONE NA MOCY PLANU
- I - IV: ZABYTKOWE OBIEKTY CI IRONIONE NA MOCY PLANU

STANOWISKA ARCHEOLOGICZNE

- st.1 - AZP 109/98/1
- st.2 - st.5: st.2 - AZP 109/98/2; st.3 - AZP 109/98/3; st.4 - AZP 109/98/4; st.5 - AZP 109/98/5
- GRANICE STREF OCHRONY KONSERWATORSKIEJ
- GRANICE STREF ŚCISŁEJ OCHRONY KONSERWATORSKIEJ "A"
- GRANICE STREF POŚREDNIEJ OCHRONY KONSERWATORSKIEJ "B"
- GRANICA STREFY OCHRONY HISTORYCZNEGO KRAJOBRAZU KULTUROWEGO
- OAZ - OAR: GRANICE STREF OCHRONY ARCHEOLOGICZNEJ, OZNACZONE SYMBOLAMI OW1 - OW5
- LINIE ROZGRANICZAJĄCE TERENY O RÓŻNYM PRZEZNACZENIU LUB RÓŻNYCH ZASADACH ZAGOSPODAROWANIA
- NIEPRZEKRACZALNA LINIA ZABUDOWY

SYMBOLE LITEROWE TERENÓW O RÓŻNYM PRZEZNACZENIU LUB RÓŻNYCH ZASADACH ZAGOSPODAROWANIA ORAZ NUMERY WYRÓŻNIAJĄCE ZE SPOŚRÓD INNYCH TERENÓW

- MN: TERENY ZABUDOWY MIESZKANIOWEJ JEDNORODZINNEJ
- MNu: TERENY ZABUDOWY MIESZKANIOWEJ JEDNORODZINNEJ Z USŁUGAMI
- ML: TERENY ZABUDOWY LETNISKOWEJ
- MW: TERENY ZABUDOWY MIESZKANIOWEJ WIELORODZINNEJ
- MU: TERENY ZABUDOWY MIESZKANIOWO - USŁUGOWEJ
- UP: TERENY USŁUG PUBLICZNYCH
- UZP: TERENY USŁUG PUBLICZNYCH Z ZIELENIĄ URZĄDZONĄ
- U: TERENY ZABUDOWY USŁUGOWEJ
- PU: TERENY ZABUDOWY PRODUKCYJNO - USŁUGOWEJ
- P: TERENY OBIEKTÓW PRODUKCYJNYCH, SKŁADÓW I MAGAZYNÓW
- US: TERENY SPORTU I REKREACJI
- ZP: TEREN ZIELENI URZĄDZONEJ
- ZI: TERENY ZIELENI IZOLACYJNEJ
- ZC: TERENY CMENTARZY
- ZE: TERENY ZIELENI O ZNACZENIU EKOLOGICZNYM
- ZL: TERENY LASÓW
- RM: TERENY ZABUDOWY ZAGRODOWEJ
- R: TERENY ROLNICZE
- RU: TEREN OBSŁUGI PRODUKCJI W GOSPODARSTWACH ROLNYCH
- PE: TEREN WYDOBYCIA ZŁOŻA PIASKU
- WS: TERENY WÓD POWIERZCHNIOWYCH ŚRÓDLĄDOWYCH
- KD..: TERENY DRÓG PUBLICZNYCH KLAS:
  - KDS - DROGA EKSPRESOWA
  - KDG - DROGA GŁÓWNA
  - KDZ - DROGA ZBIORCZA
  - KDL - DROGA LOKALNA
  - KDD - DROGA DOJAZDOWA
- KDx: CIĄGI PIESZO-JEZDNE
- KK: TERENY KOLEJOWE
- KS: TERENY PARKINGÓW
- ITW: TERENY INFRASTRUKTURY TECHNICZNEJ W ZAKRESIE ZAOPATRZENIA W WODĘ

INFORMACYJNE

- GRANICA ADMINISTRACYJNA GMINY
- GRANICE DZIAŁEK EWIDENCYJNYCH
- GRANICE KOLEJOWYCH TERENÓW ZAMKNIĘTYCH
- GRANICA ZŁOŻA „ŁODYGOWICE"
- GRANICA TERENU GÓRNICZEGO „ŁODYGOWICE 1"
- GRANICAOBSZARU GÓRNICZEGO „ŁODYGOWICE1"
- GRANICA ZASIĘGU LOKALNEGO ZBIORNIKA WÓD PODZIEMNYCH „ZBIORNIK WARSTW GODULA (BESKID MAŁY) - (LZWP NR 447)
- 1-2: UJĘCIA WÓD
- Q0,2%: GRANICE OBSZARÓW, NA KTÓRYCH PRAWDOPODOBIEŃSTWO WYSTĄPIENIA POWODZI JEST NISKIE I WYNOSI RAZ NA 500 LAT (Q0,2%)
- ISTNIEJĄCE GAZOCIĄGI WYSOKOPRĘŻNE I ŚREDNIEGO CIŚNIENIA WRAZ Z ICH STREFAMI KONTROLOWANYMI
- ISTNIEJĄCE NAPOWIETRZNE LINIE ELEKTROENERGETYCZNE WYSOKIEGO NAPIĘCIA: 110kV RELACJI KOMOROWICE - ŻYWIEC

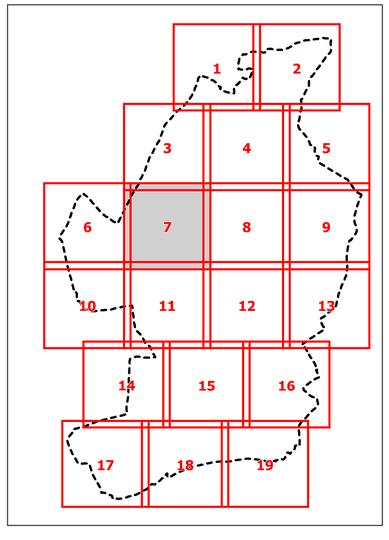

N
W E
S

0 50 100
metry

MIEJSCOWY PLAN ZAGOSPODAROWANIA PRZESTRZENNEGO
GMINY ŁODYGOWICE - SOŁECTWA ŁODYGOWICE

Załącznik nr 1 do uchwały ..... Rady Gminy Łodygowice z dnia .....2017 roku

RYSUNEK PLANU MIEJSCOWEGO

Mapa w skali 1:2000 - sekcja 8

OZNACZENIA

OBOWIĄZUJĄCE

- GRANICA OBSZARU PLANU MIEJSCOWEGO
- GRANICA AGLOMERACJI ŻYWIEC
- GRANICE PARKU KRAJOBRAZOWEGO BESKIDU MAŁEGO
- GRANICE OTULINY PARKU KRAJOBRAZOWEGO BESKIDU MAŁEGO
- GRANICE OCHRONY SPECJALNEGO OBSZARU OCHRONY SIEDLISK NATURA 2000 BESKID MAŁY PLH 240023

OBSZARY SZCZEGÓLNEGO ZAGROŻENIA POWODZIĄ:

- OZP1 NA KTÓRYCH PRAWDOPODOBIEŃSTWO WYSTĄPIENIA POWODZI JEST ŚREDNIE I WYNOSI RAZ NA 100 LAT (1%)
- OZP2 NA KTÓRYCH PRAWDOPODOBIEŃSTWO WYSTĄPIENIA POWODZI JEST WYSOKIE I WYNOSI RAZ NA 10 LAT (10%)
- GRANICE PASÓW OCHRONNYCH WZDŁUŻ CIEKÓW WODNYCH
- OS.1 / OS.12 GRANICE OBSZARÓW OSUWISK
- GRANICE OBSZARÓW NARAŻONYCH NA RUCHY MASOWE ZIEMI
- OBSZARY PRZESTRZENI PUBLICZNYCH
- GRANICE LOKALIZACJI OBIEKTÓW HANDLOWYCH O POWIERZCHNI SPRZEDAŻY POWYŻEJ 2000 M2
- ZASIĘG OBSZARÓW POŁOŻONYCH W ODLEGŁOŚCI 50 M I 150 M OD CMENTARZY
- A - C ZABYTKOWE OBIEKTY I OBSZARY WPISANE DO REJESTRU ZABYTKÓW

A - KOŚCIÓŁ PARAF. PW. ŚW.APP SZYMONA I JUDY TADEUSZA WRAZ Z NIEISTNIEJĄCYM CMENTARZEM PRZYKOŚCIELNYM - NR REJESTRU A-186/77

B - ZESPÓŁ ZAMKOWO - PARKOWY - NR REJESTRU A-598/89

C - CMENATRZ PARAFIALNY ZAŁOŻONY W 1865 R. - NR REJESTRU A-614/89

- I - IV ZABYTKOWE OBIEKTY CHRONIONE NA MOCY PLANU
- I - IV ZABYTKOWE OBIEKTY CHRONIONE NA MOCY PLANU

STANOWISKA ARCHEOLOGICZNE

- *st.1 - AZP 109/49/1*
- A-2 - A-5 *st.2 - AZP 109/49/2*
  st.3 - AZP 109/49/3
  st.4 - AZP 109/49/4
  st.5 - AZP 109/49/5

GRANICE STREF OCHRONY KONSERWATORSKIEJ

- GRANICE STREF ŚCISŁEJ OCHRONY KONSERWATORSKIEJ "A"
- GRANICE STREF POŚREDNIEJ OCHRONY KONSERWATORSKIEJ "B"
- GRANICA STREFY OCHRONY HISTORYCZNEGO KRAJOBRAZU KULTUROWEGO
- ARC - OWS GRANICE STREF OCHRONY ARCHEOLOGICZNEJ, OZNACZONE SYMBOLAMI OW1 - OW5
- LINIE BUDOWNICZĄCE TERENY O RÓŻNYM PRZEZNACZENIU LUB RÓŻNYCH ZASADACH ZAGOSPODAROWANIA
- NIEPRZEKRACZALNA LINIA ZABUDOWY

SYMBOLE LITEROWE TERENÓW O RÓŻNYM PRZEZNACZENIU LUB RÓŻNYCH ZASADACH ZAGOSPODAROWANIA ORAZ NUMERY WYRÓŻNIAJĄCE JE SPOŚRÓD INNYCH TERENÓW

- MN TERENY ZABUDOWY MIESZKANIOWEJ JEDNORODZINNEJ
- MNu TERENY ZABUDOWY MIESZKANIOWEJ JEDNORODZINNEJ Z USŁUGAMI
- ML TERENY ZABUDOWY LETNISKOWEJ
- MW TERENY ZABUDOWY MIESZKANIOWEJ WIELORODZINNEJ
- MU TERENY ZABUDOWY MIESZKANIOWO - USŁUGOWEJ
- UP TERENY USŁUG PUBLICZNYCH
- UZP TERENY USŁUG PUBLICZNYCH Z ZIELENIĄ URZĄDZONĄ
- U TERENY ZABUDOWY USŁUGOWEJ
- PU TERENY ZABUDOWY PRODUKCYJNO - USŁUGOWEJ
- P TERENY OBIEKTÓW PRODUKCYJNYCH, SKŁADÓW I MAGAZYNÓW
- US TERENY SPORTU I REKREACJI
- ZP TEREN ZIELENI URZĄDZONEJ
- ZI TERENY ZIELENI IZOLACYJNEJ
- ZC TERENY CMENTARZY
- ZE TERENY ZIELENI O ZNACZENIU EKOLOGICZNYM
- ZL TERENY LASÓW
- RM TERENY ZABUDOWY ZAGRODOWEJ
- R TERENY ROLNICZE
- RU TEREN OBSŁUGI PRODUKCJI W GOSPODARSTWACH ROLNYCH
- PE TEREN WYDOBYCIA ZŁOŻA PIASKU
- WS TERENY WÓD POWIERZCHNIOWYCH ŚRÓDLĄDOWYCH
- KD.. TERENY DRÓG PUBLICZNYCH KLAS:
  - KDS - DROGA EKSPRESOWA
  - KDG - DROGA GŁÓWNA
  - KDZ - DROGA ZBIORCZA
  - KDL - DROGA LOKALNA
  - KDD - DROGA DOJAZDOWA
- KDx CIĄGI PIESZO-JEZDNE
- KK TERENY KOLEJOWE
- KS TERENY PARKINGÓW
- ITW TERENY INFRASTRUKTURY TECHNICZNEJ W ZAKRESIE ZAOPATRZENIA W WODĘ

INFORMACYJNE

- GRANICA ADMINISTRACYJNA GMINY
- GRANICE DZIAŁEK EWIDENCYJNYCH
- GRANICE KOLEJOWYCH TERENÓW ZAMKNIĘTYCH
- GRANICA ZŁOŻA „ŁODYGOWICE"
- GRANICA TERENU GÓRNICZEGO „ŁODYGOWICE1"
- GRANICAOBSZARU GÓRNICZEGO „ŁODYGOWICE1"
- GRANICA ZASIĘGU LOKALNEGO ZBIORNIKA WÓD PODZIEMNYCH „ZBIORNIK WARSTW GODULA (BESKID MAŁY) - (LZWP NR 447)
- E-2 UJĘCIA WÓD
- OZ.1% GRANICE OBSZARÓW, NA KTÓRYCH PRAWDOPODOBIEŃSTWO WYSTĄPIENIA POWODZI JEST NISKIE I WYNOSI RAZ NA 500 LAT (Q0,2%)
- ISTNIEJĄCE GAZOCIĄGI WYSOKOPRĘŻNE I ŚREDNIEGO CIŚNIENIA WRAZ Z ICH STREFAMI KONTROLOWANYMI
- ISTNIEJĄCE NAPOWIETRZNE LINIE ELEKTROENERGETYCZNE WYSOKIEGO NAPIĘCIA: 110kV RELACJI KOMOROWICE - ŻYWIEC

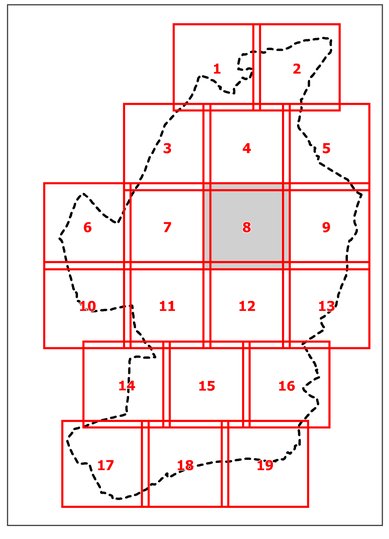

N
W E
S

0 50 100
metry

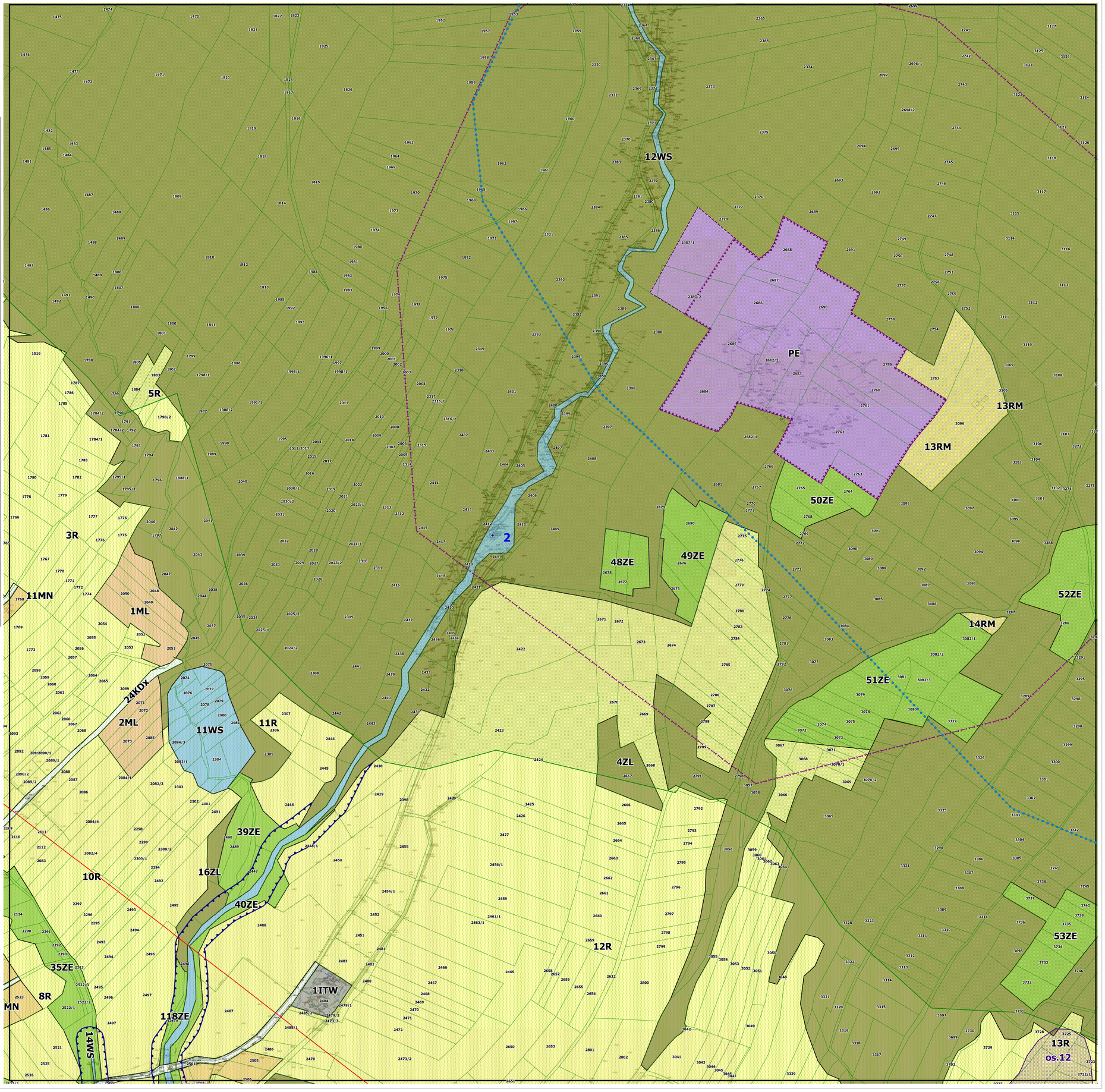

MIEJSCOWY PLAN ZAGOSPODAROWANIA PRZESTRZENNEGO
GMINY ŁODYGOWICE - SOŁECTWA ŁODYGOWICE

Załącznik nr 1 do uchwały ..... Rady Gminy Łodygowice z dnia .....2017 roku

R Y S U N E K P L A N U M I E J S C O W E G O

Mapa w skali 1:2000 - sekcja 9

OZNACZENIA

OBOWIĄZUJĄCE

- GRANICA OBSZARU PLANU MIEJSCOWEGO
- GRANICA AGLOMERACJI ŻYWIEC
- GRANICE PARKU KRAJOBRAZOWEGO BESKIDU MAŁEGO
- GRANICE OTULINY PARKU KRAJOBRAZOWEGO BESKIDU MAŁEGO
- GRANICE OCHRONY SPECJALNEGO OBSZARU OCHRONY SIEDLISK NATURA 2000 BESKID MAŁY PLH 240023
- OBSZARY SZCZEGÓLNEGO ZAGROŻENIA POWODZIĄ;
- SPN NA KTÓRYCH PRAWDOPODOBIEŃSTWO WYSTĄPIENIA POWODZI JEST ŚREDNIE I WYNOSI RAZ NA 100 LAT (Q1%)
- SPW NA KTÓRYCH PRAWDOPODOBIEŃSTWO WYSTĄPIENIA POWODZI JEST WYSOKIE I WYNOSI RAZ NA 10 LAT (Q10%)
- GRANICE PASÓW OCHRONNYCH WZDŁUŻ CIEKÓW WODNYCH
- OS.1 - OS.17 GRANICE OBSZARÓW OSUWISK
- ZZ GRANICE OBSZARÓW NARAŻONYCH NA RUCHY MASOWE ZIEMI
- OBSZARY PRZESTRZENI PUBLICZNYCH
- GRANICE LOKALIZACJI OBIEKTÓW HANDLOWYCH O POWIERZCHNI SPRZEDAŻY POWYŻEJ 2000 M2
- ZASIĘG OBSZARÓW POŁOŻONYCH W ODLEGŁOŚCI 50 M I 150 M OD CMENTARZY
- A - C ZABYTKOWE OBIEKTY I OBSZARY WPISANE DO REJESTRU ZABYTKÓW

  A - KOŚCIÓŁ PARAF. PW. ŚW.APP SZYMONA I JUDY TADEUSZA WRAZ Z NIEISTNIEJĄCYM CMENTARZEM PRZYKOŚCIELNYM - NR REJESTRU A-286/77

  B - ZESPÓŁ ZAMKOWO - PARKOWY - NR REJESTRU A-598/89

  C - CMENATRZ PARAFIALNY ZAŁOŻONY W 1865 R. - NR REJESTRU A-614/89
- I - IV ZABYTKOWE OBIEKTY CHRONIONE NA MOCY PLANU
- I - IV ZABYTKOWE OBIEKTY CHRONIONE NA MOCY PLANU

STANOWISKA ARCHEOLOGICZNE

- *st.1 - AZP 109/49/1*
- st.2 - st.5 *st.2 - AZP 109/49/2*

  st.3 - AZP 109/49/3

  st.4 - AZP 109/49/4

  st.5 - AZP 109/49/5
- GRANICE STREF OCHRONY KONSERWATORSKIEJ
- GRANICE STREF ŚCISŁEJ OCHRONY KONSERWATORSKIEJ "A"
- GRANICE STREF POŚREDNIEJ OCHRONY KONSERWATORSKIEJ "B"
- GRANICA STREFY OCHRONY HISTORYCZNEGO KRAJOBRAZU KULTUROWEGO
- 2002 - 2007 GRANICE STREF OCHRONY ARCHEOLOGICZNEJ, OZNACZONE SYMBOLAMI OW1 - OW5
- LINIE ROZGRANICZAJĄCE TERENY O RÓŻNYM PRZEZNACZENIU LUB RÓŻNYCH ZASADACH ZAGOSPODAROWANIA
- NIEPRZEKRACZALNA LINIA ZABUDOWY

SYMBOLE LITEROWE TERENÓW O RÓŻNYM PRZEZNACZENIU LUB RÓŻNYCH ZASADACH ZAGOSPODAROWANIA ORAZ NUMERY WYRÓŻNIAJĄCE JE SPOŚRÓD INNYCH TERENÓW

- MN TERENY ZABUDOWY MIESZKANIOWEJ JEDNORODZINNEJ
- MNu TERENY ZABUDOWY MIESZKANIOWEJ JEDNORODZINNEJ Z USŁUGAMI
- ML TERENY ZABUDOWY LETNISKOWEJ
- MW TERENY ZABUDOWY MIESZKANIOWEJ WIELORODZINNEJ
- MU TERENY ZABUDOWY MIESZKANIOWO - USŁUGOWEJ
- UP TERENY USŁUG PUBLICZNYCH
- UZP TERENY USŁUG PUBLICZNYCH Z ZIELENIĄ URZĄDZONĄ
- U TERENY ZABUDOWY USŁUGOWEJ
- PU TERENY ZABUDOWY PRODUKCYJNO - USŁUGOWEJ
- P TERENY OBIEKTÓW PRODUKCYJNYCH, SKŁADÓW I MAGAZYNÓW
- US TERENY SPORTU I REKREACJI
- ZP TEREN ZIELENI URZĄDZONEJ
- ZI TERENY ZIELENI IZOLACYJNEJ
- ZC TERENY CMENTARZY
- ZE TERENY ZIELENI O ZNACZENIU EKOLOGICZNYM
- ZL TERENY LASÓW
- RM TERENY ZABUDOWY ZAGRODOWEJ
- R TERENY ROLNICZE
- RU TEREN OBSŁUGI PRODUKCJI W GOSPODARSTWACH ROLNYCH
- PE TEREN WYDOBYCIA ZŁOŻA PIASKU
- WS TERENY WÓD POWIERZCHNIOWYCH ŚRÓDLĄDOWYCH
- KD... TERENY DRÓG PUBLICZNYCH KLAS:
  - KDS - DROGA EKSPRESOWA
  - KDG - DROGA GŁÓWNA
  - KDZ - DROGA ZBIORCZA
  - KDL - DROGA LOKALNA
  - KDD - DROGA DOJAZDOWA
- KDx CIĄGI PIESZO-JEZDNE
- KK TERENY KOLEJOWE
- KS TERENY PARKINGÓW
- ITW TERENY INFRASTRUKTURY TECHNICZNEJ W ZAKRESIE ZAOPATRZENIA W WODĘ

INFORMACYJNE

- GRANICA ADMINISTRACYJNA GMINY
- GRANICE DZIAŁEK EWIDENCYJNYCH
- GRANICE KOLEJOWYCH TERENÓW ZAMKNIĘTYCH
- GRANICA ZŁOŻA „ŁODYGOWICE"
- GRANICA TERENU GÓRNICZEGO „ŁODYGOWICE1"
- GRANICAOBSZARU GÓRNICZEGO „ŁODYGOWICE1"
- GRANICA ZASIĘGU LOKALNEGO ZBIORNIKA WÓD PODZIEMNYCH „ZBIORNIK WARSTW GODULA (BESKID MAŁY) - (LZWP NR 447)
- 1-2 UJĘCIA WÓD
- SKZPN GRANICE OBSZARÓW, NA KTÓRYCH PRAWDOPODOBIEŃSTWO WYSTĄPIENIA POWODZI JEST NISKIE I WYNOSI RAZ NA 500 LAT (QL2%)
- ISTNIEJĄCE GAZOCIĄGI WYSOKOPRĘŻNE I ŚREDNIEGO CIŚNIENIA WRAZ Z ICH STREFAMI KONTROLOWANYMI
- ISTNIEJĄCE NAPOWIETRZNE LINIE ELEKTROENERGETYCZNE WYSOKIEGO NAPIĘCIA: 110kV RELACJI KOMOROWICE - ŻYWIEC

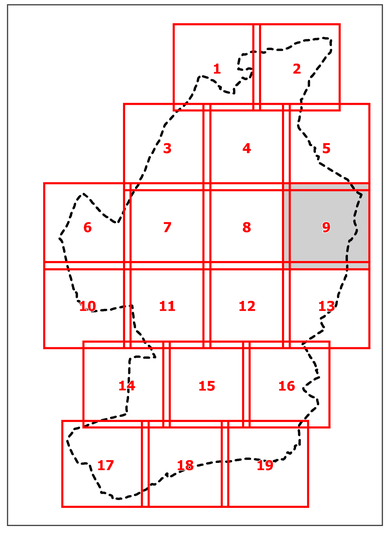

N
W E
S

0 50 100
metry

MIEJSCOWY PLAN ZAGOSPODAROWANIA PRZESTRZENNEGO
GMINY ŁODYGOWICE - SOŁECTWA ŁODYGOWICE

Załącznik nr 1 do uchwały ..... Rady Gminy Łodygowice z dnia .....2017 roku

R Y S U N E K P L A N U M I E J S C O W E G O

Mapa w skali 1:2000 - sekcja 10

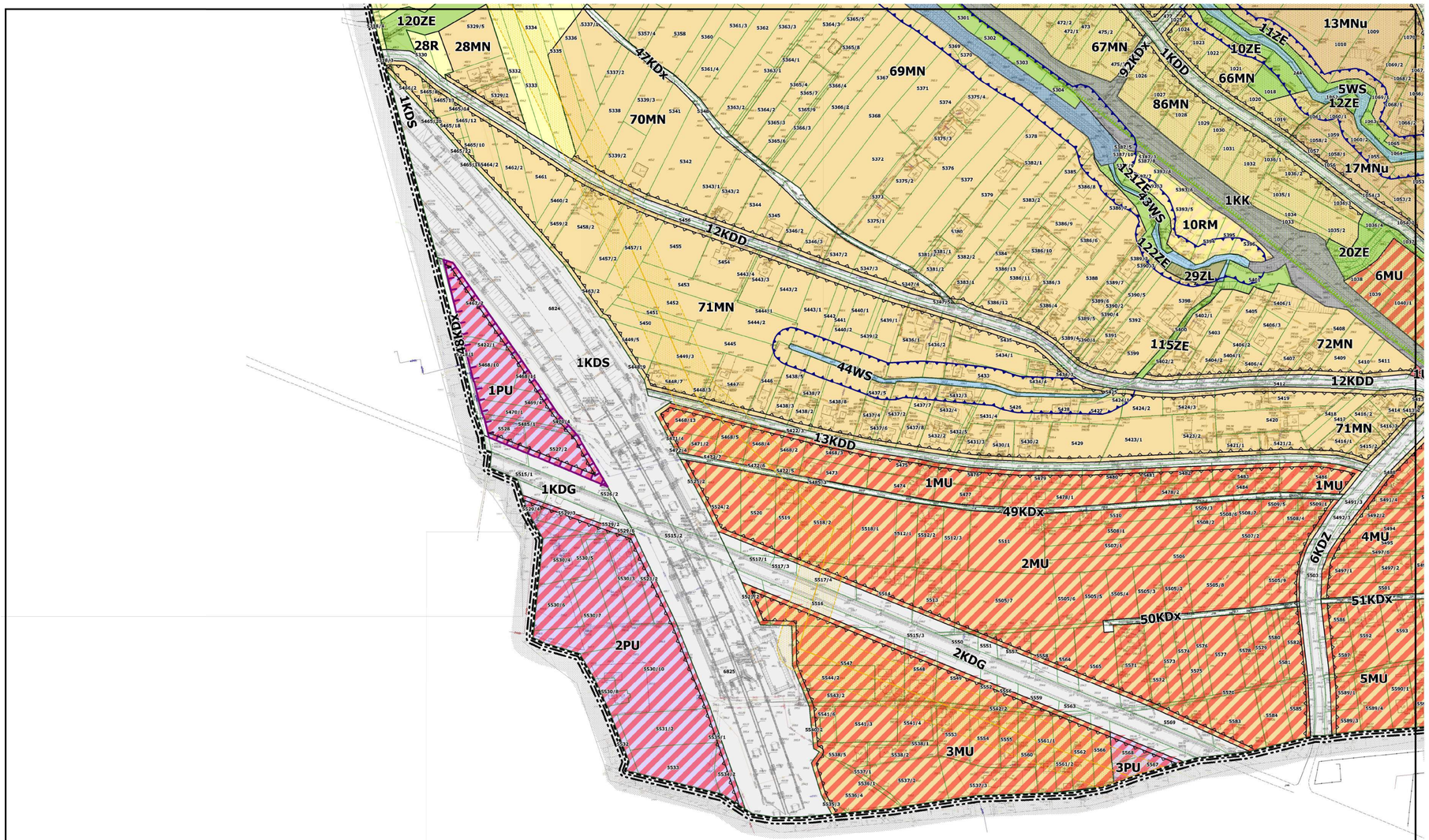

OZNACZENIA

OBOWIĄZUJĄCE

- GRANICA OBSZARU PLANU MIEJSCOWEGO
- GRANICA AGLOMERACJI ŻYWIEC
- GRANICE PARKU KRAJOBRAZOWEGO BESKIDU MAŁEGO
- GRANICE OTULINY PARKU KRAJOBRAZOWEGO BESKIDU MAŁEGO
- GRANICE OCHRONY SPECJALNEGO OBSZARU OCHRONY SIEDLISK NATURA 2000 BESKID MAŁY PLH 240023

OBSZARY SZCZEGÓLNEGO ZAGROŻENIA POWODZIĄ:

- Q1%- NA KTÓRYCH PRAWDOPODOBIEŃSTWO WYSTĄPIENIA POWODZI JEST ŚREDNIE I WYNOSI RAZ NA 100 LAT (Q1%)
- Q0,2%- NA KTÓRYCH PRAWDOPODOBIEŃSTWO WYSTĄPIENIA POWODZI JEST WYSOKIE I WYNOSI RAZ NA 10 LAT (Q10%)
- GRANICE PASÓW OCHRONNYCH WZDŁUŻ CIEKÓW WODNYCH
- 49,5 - 49,55 GRANICE OBSZARÓW OSUWISK
- 702 GRANICE OBSZARÓW NARAŻONYCH NA RUCHY MASOWE ZIEMI
- OBSZARY PRZESTRZENI PUBLICZNYCH
- GRANICE LOKALIZACJI OBIEKTÓW HANDLOWYCH O POWIERZCHNI SPRZEDAŻY POWYŻEJ 2000 M2
- ZASIĘG OBSZARÓW POKŁOSZONYCH W ODLEGŁOŚCI 50 M I 150 M OD CMENTARZY
- A-C ZABYTKOWE OBIEKTY I OBSZARY WPISANE DO REJESTRU ZABYTKÓW
  - *A - KOŚCIÓŁ PARAF. PW. ŚW.APP.SZYMONA I JUDY TADEUSZA WRAZ Z NIESTNIEJĄCYM CMENTARZEM PRZYKOŚCIELNYM - NR REJESTRU A-186/77*
  - *B - ZESPÓŁ ZAMKOWO - PARKOWY - NR REJESTRU A-599/89*
  - *C - CMENATRZ PARAFIALNY ZAŁOŻONY W 1865 R. - NR REJESTRU A-614/89*
- I - XI ZABYTKOWE OBIEKTY CHRONIONE NA MOCY PLANU
- I - IV ZABYTKOWE OBIEKTY CI IRONIONE NA MOCY PLANU

STANOWISKA ARCHEOLOGICZNE

- *st.1 - AZP 109/49/1*
- st.2 - st.5 *st.2 - AZP 109/49/2*
  - *st.3 - AZP 109/49/3*
  - *st.4 - AZP 109/49/4*
  - *st.5 - AZP 109/49/5*
- GRANICE STREF OCHRONY KONSERWATORSKIEJ
- GRANICE STREF ŚCISŁEJ OCHRONY KONSERWATORSKIEJ "A"
- GRANICE STREF POŚREDNIEJ OCHRONY KONSERWATORSKIEJ "B"
- GRANICA STREFY OCHRONY HISTORYCZNEGO KRAJOBRAZU KULTUROWEGO
- 2002 - 2007 GRANICE STREF OCHRONY ARCHEOLOGICZNEJ, OZNACZONE SYMBOLAMI OW1 - OW5
- LINIE ROZGRANICZAJĄCE TEREN O RÓŻNYM PRZEZNACZENIU LUB RÓŻNYCH ZASADACH ZAGOSPODAROWANIA
- NIEPRZEKRACZALNA LINIA ZABUDOWY

SYMBOLE LITEROWE TERENÓW O RÓŻNYM PRZEZNACZENIU LUB RÓŻNYCH ZASADACH ZAGOSPODAROWANIA ORAZ NUMERY WYRÓŻNIAJĄCE JE SPOŚRÓD INNYCH TERENÓW

- MN TEREN ZABUDOWY MIESZKANIOWEJ JEDNORODZINNEJ
- MNu TEREN ZABUDOWY MIESZKANIOWEJ JEDNORODZINNEJ Z USŁUGAMI
- ML TEREN ZABUDOWY LETNISKOWEJ
- MW TEREN ZABUDOWY MIESZKANIOWEJ WIELORODZINNEJ
- MU TEREN ZABUDOWY MIESZKANIOWO - USŁUGOWEJ
- UP TEREN USŁUG PUBLICZNYCH
- UZP TEREN USŁUG PUBLICZNYCH Z ZIELENIĄ URZĄDZONĄ
- U TEREN ZABUDOWY USŁUGOWEJ
- PU TEREN ZABUDOWY PRODUKCYJNO - USŁUGOWEJ
- P TEREN OBIEKTÓW PRODUKCYJNYCH, SKŁADÓW I MAGAZYNÓW
- US TEREN SPORTU I REKREACJI
- ZP TEREN ZIELENI URZĄDZONEJ
- ZI TEREN ZIELENI IZOLACYJNEJ
- ZC TEREN CMENTARZY
- ZE TEREN ZIELENI O ZNACZENIU EKOLOGICZNYM
- ZL TEREN LASÓW
- RM TEREN ZABUDOWY ZAGRODOWEJ
- R TEREN ROLNICZE
- RU TEREN OBSŁUGI PRODUKCJI W GOSPODARSTWACH ROLNYCH
- PE TEREN WYDOBYCIA ZŁOŻA PIASKU
- WS TEREN WÓD POWIERZCHNIOWYCH ŚRÓDLĄDOWYCH
- KD.. TEREN DRÓG PUBLICZNYCH KLAS:
  - KDS - DROGA EKSPRESOWA
  - KDG - DROGA GŁÓWNA
  - KDZ - DROGA ZBIORCZA
  - KDL - DROGA LOKALNA
  - KDD - DROGA DOJAZDOWA
- KDx CIĄGI PIESZO-JEZDNE
- KK TEREN KOLEJOWE
- KS TEREN PARKINGÓW
- ITW TEREN INFRASTRUKTURY TECHNICZNEJ W ZAKRESIE ZAOPATRZENIA W WODĘ

INFORMACYJNE

- GRANICA ADMINISTRACYJNA GMINY
- GRANICE DZIAŁEK EWIDENCYJNYCH
- GRANICE KOLEJOWYCH TERENÓW ZAMKNIĘTYCH
- GRANICA ZŁOŻA „ŁODYGOWICE"
- GRANICA TERENU GÓRNICZEGO „ŁODYGOWICE1"
- GRANICAOBSZARU GÓRNICZEGO „ŁODYGOWICE1"
- GRANICA ZASIĘGU LOKALNEGO ZBIORNIKA WÓD PODZIEMNYCH „ZBIORNIK WARSTW GODULA (BESKID MAŁY) - (LZWP NR 447)
- 1-2 UJĘCIA WÓD
- Q0,2% GRANICE OBSZARÓW, NA KTÓRYCH PRAWDOPODOBIEŃSTWO WYSTĄPIENIA POWODZI JEST NISKIE I WYNOSI RAZ NA 500 LAT (Q0,2%)
- ISTNIEJĄCE GAZOCIĄGI WYSOKOPRĘŻNE I ŚREDNIEGO CIŚNIENIA WRAZ Z ICH STREFAMI KONTROLOWANYMI
- ISTNIEJĄCE NAPOWIETRZNE LINIE ELEKTROENERGETYCZNE WYSOKIEGO NAPIĘCIA: 110kV RELACJI KOMOROWICE - ŻYWIEC

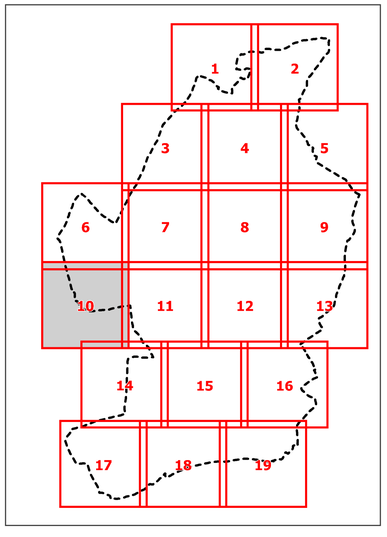

N
W E
S

0 50 100
metry

MIEJSCOWY PLAN ZAGOSPODAROWANIA PRZESTRZENNEGO

GMINY ŁODYGOWICE - SOŁECTWA ŁODYGOWICE

Załącznik nr 1 do uchwały ..... Rady Gminy Łodygowice z dnia .....2017 roku

RYSUNEK PLANU MIEJSCOWEGO

Mapa w skali 1:2000 - sekcja 11

OZNACZENIA

OBOWIĄZUJĄCE

- GRANICA OBSZARU PLANU MIEJSCOWEGO
- GRANICA AGLOMERACJI ŻYWIEC
- GRANICE PARKU KRAJOBRAZOWEGO BESKIDU MAŁEGO
- GRANICE OTULINY PARKU KRAJOBRAZOWEGO BESKIDU MAŁEGO
- GRANICE OCHRONY SPECJALNEGO OBSZARU OCHRONY SIEDLISK NATURA 2000 BESKID MAŁY PLH 240023
- OBSZARY SZCZEGÓLNEGO ZAGROŻENIA POWODZIĄ:
  - Q1% NA KTÓRYCH PRAWDOPODOBIEŃSTWO WYSTĄPIENIA POWODZI JEST ŚREDNIE I WYNOSI RAZ NA 100 LAT (Q1%)
  - NA KTÓRYCH PRAWDOPODOBIEŃSTWO WYSTĄPIENIA POWODZI JEST WYSOKIE I WYNOSI RAZ NA 10 LAT (Q10%)
- GRANICE PASÓW OCHRONNYCH WZDŁUŻ CIEKÓW WODNYCH
- GRANICE OBSZARÓW OSUWISK
- GRANICE OBSZARÓW NARAŻONYCH NA RUCHY MASOWE ZIEMI
- OBSZARY PRZESTRZENI PUBLICZNYCH
- GRANICE LOKALIZACJI OBIEKTÓW HANDLOWYCH O POWIERZCHNI SPRZEDAŻY POWYŻEJ 2000 M2
- ZASIĘG OBSZARÓW POUŻOŻONYCH W ODLEGŁOŚCI 50 M I 150 M OD CMENTARZY
- A - C ZABYTKOWE OBIEKTY I OBSZARY WPISANE DO REJESTRU ZABYTKÓW
  - *A - KOŚCIÓŁ PARAF. PW. ŚW.APP SZYMONA I JUDY TADEUSZA WRAZ Z NIEISTNIEJĄCYMCMENTARZEM PRZYKOŚCIELNYM - NR REJESTRU A-186/77*
  - *B - ZESPÓŁ ZAMKOWO - PARKOWY - NR REJESTRU A-599/89*
  - *C - CMENATRZ PARAFIALNY ZAŁOŻONY W 1865 R. - NR REJESTRU A-614/89*
- A - M ZABYTKOWE OBIEKTY CHRONIONE NA MOCY PLANU
- A - W ZABYTKOWE OBIEKTY O IRONIONE NA MOCY PLANU

STANOWISKA ARCHEOLOGICZNE

- *st.1 - AZP 109/49/1*
- *st.2 - AZP 109/49/2*
- *st.3 - AZP 109/49/3*
- *st.4 - AZP 109/49/4*
- *st.5 - AZP 109/49/5*

GRANICE STREF OCHRONY KONSERWATORSKIEJ

- GRANICE STREF ŚCISŁEJ OCHRONY KONSERWATORSKIEJ "A"
- GRANICE STREF POŚREDNIEJ OCHRONY KONSERWATORSKIEJ "B"
- GRANICA STREFY OCHRONY HISTORYCZNEGO KRAJOBRAZU KULTUROWEGO
- GRANICE STREF OCHRONY ARCHEOLOGICZNEJ, OZNACZONE SYMBOLAMI OW1 - OW5
- LINIE ROZGRANICZAJĄCE TERENY O RÓŻNYM PRZEZNACZENIU LUB RÓŻNYCH ZASADACH ZAGOSPODAROWANIA
- NIEPRZEKRACZALNA LINIA ZABUDOWY

SYMBOLE LITEROWE TERENÓW O RÓŻNYM PRZEZNACZENIU LUB RÓŻNYCH ZASADACH ZAGOSPODAROWANIA ORAZ NUMERY WYRÓŻNIAJĄCE JE SPOŚRÓD INNYCH TERENÓW

- MN TERENY ZABUDOWY MIESZKANIOWEJ JEDNORODZINNEJ
- MNu TERENY ZABUDOWY MIESZKANIOWEJ JEDNORODZINNEJ Z USŁUGAMI
- ML TERENY ZABUDOWY LE"NISKOWEJ
- MW TERENY ZABUDOWY MIESZKANIOWEJ WIELORODZINNEJ
- MU TERENY ZABUDOWY MIESZKANIOWO - USŁUGOWEJ
- UP TERENY USŁUG PUBLICZNYCH
- UZP TERENY USŁUG PUBLICZNYCH Z ZIELENIĄ URZĄDZONĄ
- U TERENY ZABUDOWY USŁUGOWEJ
- PU TERENY ZABUDOWY PRODUKCYJNO - USŁUGOWEJ
- P TERENY OBIEKTÓW PRODUKCYJNYCH, SKŁADÓW I MAGAZYNÓW
- US TERENY SPORTU I REKREACJI
- ZP TEREN ZIELENI URZĄDZONEJ
- ZI TERENY ZIELENI IZOLACYJNEJ
- ZC TERENY CMENTARZY
- ZE TERENY ZIELENI O ZNACZENIU EKOLOGICZNYM
- ZL TERENY LASÓW
- RM TERENY ZABUDOWY ZAGRODOWEJ
- R TERENY ROLNICZE
- RU TEREN OBSŁUGI PRODUKCJI W GOSPODARSTWACH I ROLNYCH
- PE TEREN WYDOBYCIA ZŁOŻA PIASKU
- WS TERENY WÓD POWIERZCHNIOWYCH ŚRÓDLĄDOWYCH
- KD.. TERENY DRÓG PUBLICZNYCH KLAS:
  - KDS - DROGA EKSPRESOWA
  - KDG - DROGA GŁÓWNA
  - KDZ - DROGA ZBIORCZA
  - KDL - DROGA LOKALNA
  - KDD - DROGA DOJAZDOWA
- KDx CIĄGI PIESZO-JEZDNE
- KK TERENY KOLEJOWE
- KS TERENY PARKINGÓW
- ITW TERENY INFRASTRUKTURY TECHNICZNEJ W ZAKRESIE ZAOPATRZENIA W WODĘ

INFORMACYJNE

- GRANICA ADMINISTRACYJNA GMINY
- GRANICE DZIAŁEK EWIDENCYJNYCH
- GRANICE KOLEJOWYCH TERENÓW ZAMKNIĘTYCH
- GRANICA ZŁOŻA „ŁODYGOWICE"
- GRANICA TERENU GÓRNICZEGO „ŁODYGOWICE1"
- GRANICAOBSZARU GÓRNICZEGO „ŁODYGOWICE1"
- GRANICA ZASIĘGU LOKALNEGO ZBIORNIKA WÓD PODZIEMNYCH „ZBIORNIK WARSTW GODULA (BESKID MAŁY) - (LZWP NR 447)
- U2 UJĘCIA WÓD
- GRANICE OBSZARÓW, NA KTÓRYCH PRAWDOPODOBIEŃSTWO WYSTĄPIENIA POWODZI JEST NISKIE I WYNOSI RAZ NA 500 LAT (Q0,2%)
- ISTNIEJĄCE GAZOCIĄGI WYSOKOPRĘŻNE I ŚREDNIEGO CIŚNIENIA WRAZ Z ICH STREFAMIKONTROLOWANYMI
- ISTNIEJĄCE NAPOWIE"RZNE LINIE ELEKTROENERGETYCZNE WYSOKIEGO NAPIĘCIA: 110kV RELACJI KOMOROWICE - ŻYWIEC

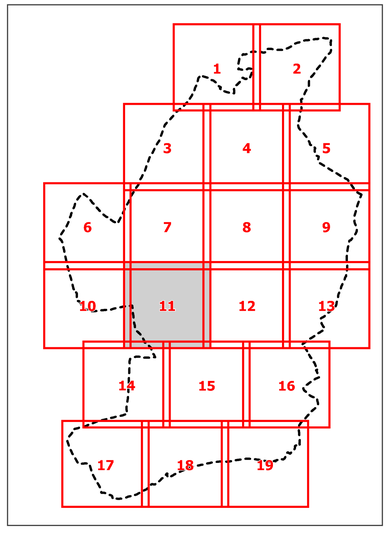

0 50 100

metry

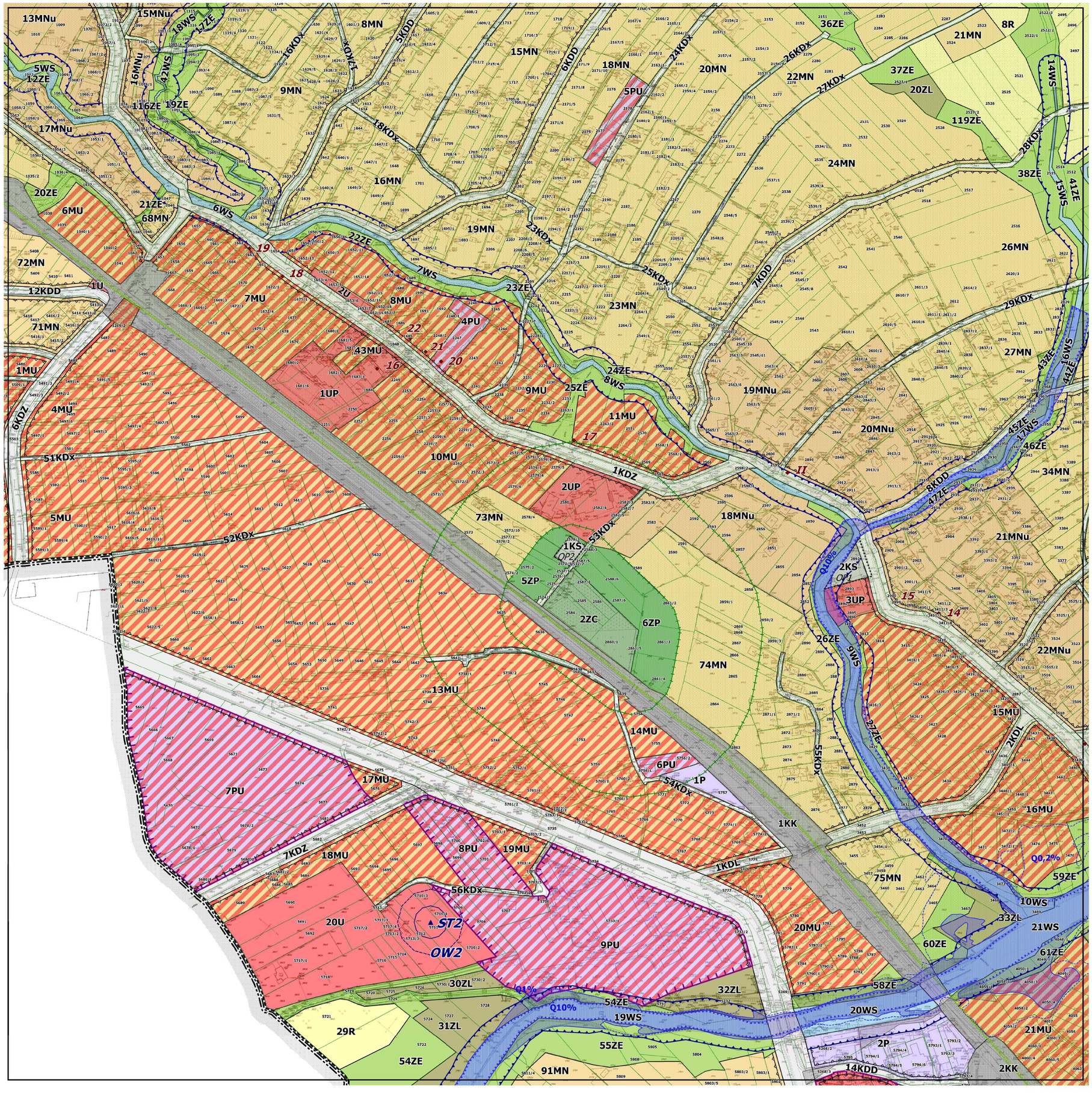

MIEJSCOWY PLAN ZAGOSPODAROWANIA PRZESTRZENNEGO

GMINY ŁODYGOWICE - SOŁECTWA ŁODYGOWICE

Załącznik nr 1 do uchwały ..... Rady Gminy Łodygowice z dnia .....2017 roku

R Y S U N E K P L A N U M I E J S C O W E G O

Mapa w skali 1:2000 - sekcja 12

OZNACZENIA

OBOWIĄZUJĄCE

- GRANICA OBSZARU PLANU MIEJSCOWEGO
- GRANICA AGLOMERACJI ŻYWIEC
- GRANICE PARKU KRAJOBRAZOWEGO BESKIDU MAŁEGO
- GRANICE OTULINY PARKU KRAJOBRAZOWEGO BESKIDU MAŁEGO
- GRANICE OCHRONY SPECJALNEGO OBSZARU OCHRONY SIEDLISK NATURA 2000 BESKID MAŁY PLH 240023
- OBSZARY SZCZEGÓLNEGO ZAGROŻENIA POWODZIĄ;
- SPN NA KTÓRYCH PRAWDOPODOBIEŃSTWO WYSTĄPIENIA POWODZI JEST ŚREDNIE I WYNOSI RAZ NA 100 LAT (Q1%)
- NA KTÓRYCH PRAWDOPODOBIEŃSTWO WYSTĄPIENIA POWODZI JEST WYSOKIE I WYNOSI RAZ NA 10 LAT (Q10%)
- GRANICE PASÓW OCHRONNYCH WZDŁUŻ CIEKÓW WODNYCH
- OS.1 - OS.12 GRANICE OBSZARÓW OSUWISK
- ZG GRANICE OBSZARÓW NARAŻONYCH NA RUCHY MASOWE ZIEMI
- OBSZARY PRZESTRZENI PUBLICZNYCH
- GRANICE LOKALIZACJI OBIEKTÓW HANDLOWYCH O POWIERZCHNI SPRZEDAŻY POWYŻEJ 2000 M2
- ZASIĘG OBSZARÓW POŁOŻONYCH W ODLEGŁOŚCI 50 M I 150 M OD CMENTARZY
- A - C ZABYTKOWE OBIEKTY I OBSZARY WPISANE DO REJESTRU ZABYTKÓW

  A - KOŚCIÓŁ PARAF. PW. ŚW.APP SZYMONA I JUDY TADEUSZA WRAZ Z NIERUCHOMOŚCIĄ CMENTARZEM PRZYKOŚCIELNYM - NR REJESTRU A-286/77

  B - ZESPÓŁ ZAMKOWO - PARKOWY - NR REJESTRU A-598/89

  C - CMENATRZ PARAFIALNY ZAŁOŻONY W 1865 R. - NR REJESTRU A-614/89
- I - IV ZABYTKOWE OBIEKTY CHRONIONE NA MOCY PLANU
- I - IV ZABYTKOWE OBIEKTY CHRONIONE NA MOCY PLANU

STANOWISKA ARCHEOLOGICZNE

- *st.1 - AZP 109/49/1*
- st.2 - st.5 *st.2 - AZP 109/49/2*
  st.3 - AZP 109/49/3
  st.4 - AZP 109/49/4
  st.5 - AZP 109/49/5
- GRANICE STREF OCHRONY KONSERWATORSKIEJ
- GRANICE STREF ŚCISŁEJ OCHRONY KONSERWATORSKIEJ "A"
- GRANICE STREF POŚREDNIEJ OCHRONY KONSERWATORSKIEJ "B"
- GRANICA STREFY OCHRONY HISTORYCZNEGO KRAJOBRAZU KULTUROWEGO
- ZP01 - ZP07 GRANICE STREF OCHRONY ARCHEOLOGICZNEJ, OZNACZONE SYMBOLAMI OW1 - OW5
- LINIE ROZGRANICZAJĄCE TERENY O RÓŻNYM PRZEZNACZENIU LUB RÓŻNYCH ZASADACH ZAGOSPODAROWANIA
- NIEPRZEKRACZALNA LINIA ZABUDOWY

SYMBOLE LITEROWE TERENÓW O RÓŻNYM PRZEZNACZENIU LUB RÓŻNYCH ZASADACH ZAGOSPODAROWANIA ORAZ NUMERY WYRÓŻNIAJĄCE JE SPOŚRÓD INNYCH TERENÓW

- MN TEREN ZABUDOWY MIESZKANIOWEJ JEDNORODZINNEJ
- MNu TEREN ZABUDOWY MIESZKANIOWEJ JEDNORODZINNEJ Z USŁUGAMI
- ML TEREN ZABUDOWY LETNISKOWEJ
- MW TEREN ZABUDOWY MIESZKANIOWEJ WIELORODZINNEJ
- MU TEREN ZABUDOWY MIESZKANIOWO - USŁUGOWEJ
- UP TEREN USŁUG PUBLICZNYCH
- UZP TEREN USŁUG PUBLICZNYCH Z ZIELENIĄ URZĄDZONĄ
- U TEREN ZABUDOWY USŁUGOWEJ
- PU TEREN ZABUDOWY PRODUKCYJNO - USŁUGOWEJ
- P TEREN OBIEKTÓW PRODUKCYJNYCH, SKŁADÓW I MAGAZYNÓW
- US TEREN SPORTU I REKREACJI
- ZP TEREN ZIELENI URZĄDZONEJ
- ZI TEREN ZIELENI IZOLACYJNEJ
- ZC TEREN CMENTARZY
- ZE TEREN ZIELENI O ZNACZENIU EKOLOGICZNYM
- ZL TEREN LASÓW
- RM TEREN ZABUDOWY ZAGRODOWEJ
- R TEREN ROLNICZE
- RU TEREN OBSŁUGI PRODUKCJI W GOSPODARSTWACH ROLNYCH
- PE TEREN WYDOBYCIA ZŁOŻA PIASKU
- WS TEREN WÓD POWIERZCHNIOWYCH ŚRÓDLĄDOWYCH
- KD.. TEREN DRÓG PUBLICZNYCH KLAS:
  - KDS - DROGA EKSPRESOWA
  - KDG - DROGA GŁÓWNA
  - KDZ - DROGA ZBIORCZA
  - KDL - DROGA LOKALNA
  - KDD - DROGA DOJAZDOWA
- KDx CIĄGI PIESZO-JEZDNE
- KK TEREN KOLEJOWE
- KS TEREN PARKINGÓW
- ITW TEREN INFRASTRUKTURY TECHNICZNEJ W ZAKRESIE ZAOPATRZENIA W WODĘ

INFORMACYJNE

- GRANICA ADMINISTRACYJNA GMINY
- GRANICE DZIAŁEK EWIDENCYJNYCH
- GRANICE KOLEJOWYCH TERENÓW ZAMKNIĘTYCH
- GRANICA ZŁOŻA „ŁODYGOWICE"
- GRANICA TERENU GÓRNICZEGO „ŁODYGOWICE1"
- GRANICAOBSZARU GÓRNICZEGO „ŁODYGOWICE1"
- GRANICA ZASIĘGU LOKALNEGO ZBIORNIKA WÓD PODZIEMNYCH „ZBIORNIK WARSTW GODULA (BESKID MAŁY) - (LZWP NR 447)
- 1.0 UJĘCIA WÓD
- OS.2% GRANICE OBSZARÓW, NA KTÓRYCH PRAWDOPODOBIEŃSTWO WYSTĄPIENIA POWODZI JEST NISKIE I WYNOSI RAZ NA 500 LAT (Q0,2%)
- ISTNIEJĄCE GAZOCIĄGI WYSOKOPRĘŻNE I ŚREDNIEGO CIŚNIENIA WRAZ Z ICH STREFAMI KONTROLOWANYMI
- ISTNIEJĄCE NAPOWIETRZNE LINIE ELEKTROENERGETYCZNE WYSOKIEGO NAPIĘCIA: 110kV RELACJI KOMOROWICE - ŻYWIEC

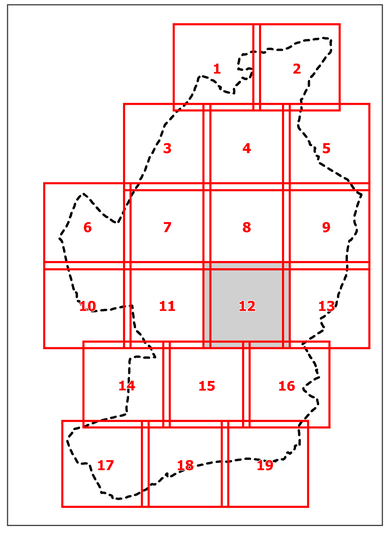

N
W E
S

0 50 100
metry

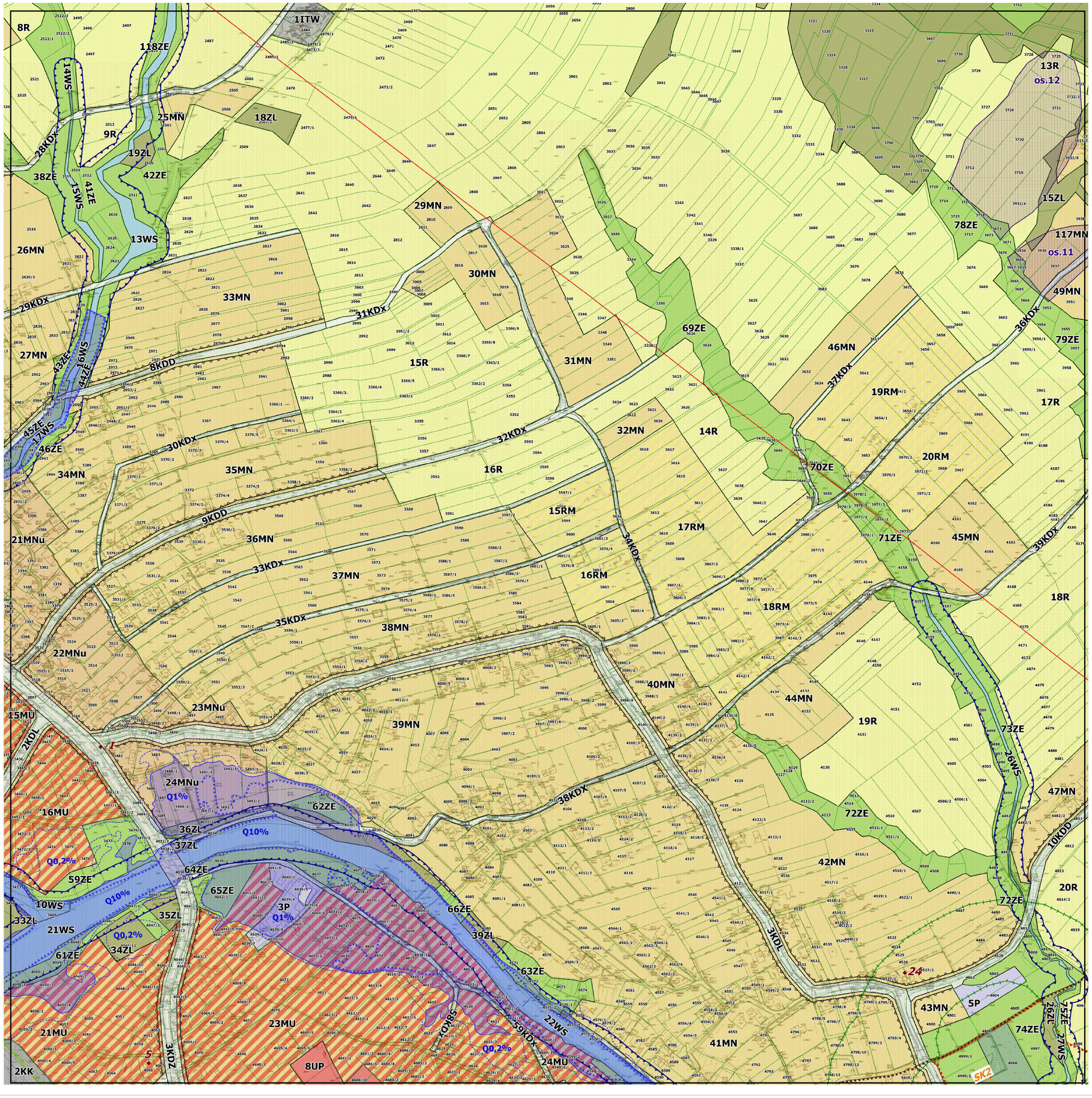

MIEJSCOWY PLAN ZAGOSPODAROWANIA PRZESTRZENNEGO
GMINY ŁODYGOWICE - SOŁECTWA ŁODYGOWICE

Załącznik nr 1 do uchwały ..... Rady Gminy Łodygowice z dnia .....2017 roku

R Y S U N E K P L A N U M I E J S C O W E G O

Mapa w skali 1:2000 - sekcja 13

OZNACZENIA

OBOWIĄZUJĄCE

- GRANICA OBSZARU PLANU MIEJSCOWEGO
- GRANICA AGLOMERACJI ŻYWIEC
- GRANICE PARKU KRAJOBRAZOWEGO BESKIDU MAŁEGO
- GRANICE OTULINY PARKU KRAJOBRAZOWEGO BESKIDU MAŁEGO
- GRANICE OCHRONY SPECJALNEGO OBSZARU OCHRONY SIEDLISK NATURA 2000 BESKID MAŁY PLH 240023
- OBSZARY SZCZEGÓLNEGO ZAGROŻENIA POWODZIĄ;
  - Q1%
  - NA KTÓRYCH PRAWDOPODOBIEŃSTWO WYSTĄPIENIA POWODZI JEST ŚREDNIE I WYNOSI RAZ NA 100 LAT (Q1%)
  - Q0,2%
  - NA KTÓRYCH PRAWDOPODOBIEŃSTWO WYSTĄPIENIA POWODZI JEST WYSOKIE I WYNOSI RAZ NA 10 LAT (Q10%)
- GRANICE PASÓW OCHRONNYCH WZDŁUŻ CIEKÓW WODNYCH
- GRANICE OBSZARÓW OSUWISK
- GRANICE OBSZARÓW NARAŻONYCH NA RUCHY MASOWE ZIEMI
- OBSZARY PRZESTRZENI PUBLICZNYCH
- GRANICE LOKALIZACJI OBIEKTÓW HANDLOWYCH O POWIERZCHNI SPRZEDAŻY POWYŻEJ 2000 M2
- ZASIĘG OBSZARÓW POŁOŻONYCH W ODLEGŁOŚCI 50 M I 150 M OD CMENTARZY
- A - C — ZABYTKOWE OBIEKTY I OBSZARY WPISANE DO REJESTRU ZABYTKÓW
  - *A - KOŚCIÓŁ PARAF. PW. ŚW.APP.SZYMONA I JUDY TADEUSZA WRAZ Z NIEISTNIEJĄCYM CMENTARZEM PRZYKOŚCIELNYM - NR REJESTRU A-186/77*
  - *B - ZESPÓŁ ZAMKOWO - PARKOWY - NR REJESTRU A-599/89*
  - *C - CMENATRZ PARAFIALNY ZAŁOŻONY W 1865 R. - NR REJESTRU A-614/89*
- I - IX — ZABYTKOWE OBIEKTY CHRONIONE NA MOCY PLANU
- I - IV — ZABYTKOWE OBIEKTY CHRONIONE NA MOCY PLANU
- STANOWISKA ARCHEOLOGICZNE
  - *st.1 - AZP 108/49/1*
  - st.2 - st.5 — *st.2 - AZP 108/49/2*
    - *st.3 - AZP 108/49/3*
    - *st.4 - AZP 108/49/4*
    - *st.5 - AZP 108/49/5*
- GRANICE STREF OCHRONY KONSERWATORSKIEJ
  - GRANICE STREF ŚCISŁEJ OCHRONY KONSERWATORSKIEJ "A"
  - GRANICE STREF POŚREDNIEJ OCHRONY KONSERWATORSKIEJ "B"
  - GRANICA STREFY OCHRONY HISTORYCZNEGO KRAJOBRAZU KULTUROWEGO
  - GRANICE STREF OCHRONY ARCHEOLOGICZNEJ, OZNACZONE SYMBOLAMI OW1 - OW5
  - LINIE ROZGRANICZAJĄCE TERENY O RÓŻNYM PRZEZNACZENIU LUB RÓŻNYCH ZASADACH ZAGOSPODAROWANIA
  - NIEPRZEKRACZALNA LINIA ZABUDOWY

SYMBOLE LITEROWE TERENÓW O RÓŻNYM PRZEZNACZENIU LUB RÓŻNYCH ZASADACH ZAGOSPODAROWANIA ORAZ NUMERY WYRÓŻNIAJĄCE JE SPOŚRÓD INNYCH TERENÓW

- MN — TERENY ZABUDOWY MIESZKANIOWEJ JEDNORODZINNEJ
- MNu — TERENY ZABUDOWY MIESZKANIOWEJ JEDNORODZINNEJ Z USŁUGAMI
- ML — TERENY ZABUDOWY LETNISKOWEJ
- MW — TERENY ZABUDOWY MIESZKANIOWEJ WIELORODZINNEJ
- MU — TERENY ZABUDOWY MIESZKANIOWO - USŁUGOWEJ
- UP — TERENY USŁUG PUBLICZNYCH
- UZP — TERENY USŁUG PUBLICZNYCH Z ZIELENIĄ URZĄDZONĄ
- U — TERENY ZABUDOWY USŁUGOWEJ
- PU — TERENY ZABUDOWY PRODUKCYJNO - USŁUGOWEJ
- P — TERENY OBIEKTÓW PRODUKCYJNYCH, SKŁADÓW I MAGAZYNÓW
- US — TERENY SPORTU I REKREACJI
- ZP — TEREN ZIELENI URZĄDZONEJ
- ZI — TERENY ZIELENI IZOLACYJNEJ
- ZC — TERENY CMENTARZY
- ZE — TERENY ZIELENI O ZNACZENIU EKOLOGICZNYM
- ZL — TERENY LASÓW
- RM — TERENY ZABUDOWY ZAGRODOWEJ
- R — TERENY ROLNICZE
- RU — TEREN OBSŁUGI PRODUKCJI W GOSPODARSTWACH ROLNYCH
- PE — TEREN WYDOBYCIA ZŁOŻA PIASKU
- WS — TERENY WÓD POWIERZCHNIOWYCH ŚRÓDLĄDOWYCH
- KD.. — TERENY DRÓG PUBLICZNYCH KLAS:
  - KDS - DROGA EKSPRESOWA
  - KDG - DROGA GŁÓWNA
  - KDZ - DROGA ZBIORCZA
  - KDL - DROGA LOKALNA
  - KDD - DROGA DOJAZDOWA
- KDx — CIĄGI PIESZO-JEZDNE
- KK — TERENY KOLEJOWE
- KS — TERENY PARKINGÓW
- ITW — TERENY INFRASTRUKTURY TECHNICZNEJ W ZAKRESIE ZAOPATRZENIA W WODĘ

INFORMACYJNE

- GRANICA ADMINISTRACYJNA GMINY
- GRANICE DZIAŁEK EWIDENCYJNYCH
- GRANICE KOLEJOWYCH TERENÓW ZAMKNIĘTYCH
- GRANICA ZŁOŻA „ŁODYGOWICE"
- GRANICA TERENU GÓRNICZEGO „ŁODYGOWICE1"
- GRANICAOBSZARU GÓRNICZEGO „ŁODYGOWICE1"
- GRANICA ZASIĘGU LOKALNEGO ZBIORNIKA WÓD PODZIEMNYCH „ZBIORNIK WARSTW GODULA (BESKID MAŁY) - (LZWP NR 447)
- 1-2 — UJĘCIA WÓD
- Q0,2% — GRANICE OBSZARÓW, NA KTÓRYCH PRAWDOPODOBIEŃSTWO WYSTĄPIENIA POWODZI JEST NISKIE I WYNOSI RAZ NA 500 LAT (Q0,2%)
- ISTNIEJĄCE GAZOCIĄG WYSOKOPRĘŻNE I ŚREDNIEGO CIŚNIENIA WRAZ Z ICH STREFAMI KONTROLOWANYMI
- ISTNIEJĄCE NAPOWIETRZNE LINIE ELEKTROENERGETYCZNE WYSOKIEGO NAPIĘCIA: 110kV RELACJI KOMOROWICE - ŻYWIEC

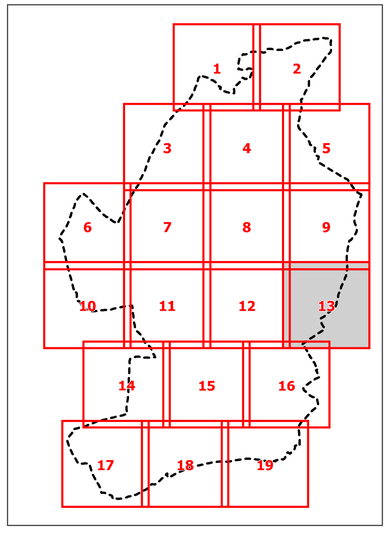

N
W E
S

0 50 100
metry

MIEJSCOWY PLAN ZAGOSPODAROWANIA PRZESTRZENNEGO

GMINY ŁODYGOWICE - SOŁECTWA ŁODYGOWICE

Załącznik nr 1 do uchwały ..... Rady Gminy Łodygowice z dnia .....2017 roku

R Y S U N E K P L A N U M I E J S C O W E G O

Mapa w skali 1:2000 - sekcja 14

OZNACZENIA

OBOWIĄZUJĄCE

- GRANICA OBSZARU PLANU MIEJSCOWEGO
- GRANICA AGLOMERACJI ŻYWIEC
- GRANICE PARKU KRAJOBRAZOWEGO BESKIDU MAŁEGO
- GRANICE OTULINY PARKU KRAJOBRAZOWEGO BESKIDU MAŁEGO
- GRANICE OCHRONY SPECJALNEGO OBSZARU OCHRONY SIEDLISK NATURA 2000 BESKID MAŁY PLH 240023

OBSZARY SZCZEGÓLNEGO ZAGROŻENIA POWODZIĄ;

- Q1% — NA KTÓRYCH PRAWDOPODOBIEŃSTWO WYSTĄPIENIA POWODZI JEST ŚREDNIE I WYNOSI RAZ NA 100 LAT (Q1%)
- Q0,2% — NA KTÓRYCH PRAWDOPODOBIEŃSTWO WYSTĄPIENIA POWODZI JEST WYSOKIE I WYNOSI RAZ NA 10 LAT (Q10%)
- GRANICE PASÓW OCHRONNYCH WZDŁUŻ CIEKÓW WODNYCH
- 49.5/106.12 — GRANICE OBSZARÓW OSUWISK
- ZU — GRANICE OBSZARÓW NARAŻONYCH NA RUCHY MASOWE ZIEMI
- OBSZARY PRZESTRZENI PUBLICZNYCH
- GRANICE LOKALIZACJI OBIEKTÓW HANDLOWYCH O POWIERZCHNI SPRZEDAŻY POWYŻEJ 2000 M2
- ZASIĘG OBSZARÓW POŁOŻONYCH W ODLEGŁOŚCI 50 M I 150 M OD CMENTARZY
- A - C — ZABYTKOWE OBIEKTY I OBSZARY WPISANE DO REJESTRU ZABYTKÓW
  - *A - KOŚCIÓŁ PARAF. PW. ŚW.APP.SZYMONA I JUDY TADEUSZA WRAZ Z NIEISTNIEJĄCYM CMENTARZEM PRZYKOŚCIELNYM - NR REJESTRU A-186/77*
  - *B - ZESPÓŁ ZAMKOWO - PARKOWY - NR REJESTRU A-599/89*
  - *C - CMENATRZ PARAFIALNY ZAŁOŻONY W 1865 R. - NR REJESTRU A-614/89*
- I - IV — ZABYTKOWE OBIEKTY CHRONIONE NA MOCY PLANU
- I - IV — ZABYTKOWE OBIEKTY CHRONIONE NA MOCY PLANU

STANOWISKA ARCHEOLOGICZNE

- *st.1 - AZP 108/49/1*
- st.2 - st.5 — *st.2 - AZP 108/49/2*
  - *st.3 - AZP 108/49/3*
  - *st.4 - AZP 108/49/4*
  - *st.5 - AZP 108/49/5*

GRANICE STREF OCHRONY KONSERWATORSKIEJ

- GRANICE STREF ŚCISŁEJ OCHRONY KONSERWATORSKIEJ "A"
- GRANICE STREF POŚREDNIEJ OCHRONY KONSERWATORSKIEJ "B"
- GRANICA STREFY OCHRONY HISTORYCZNEGO KRAJOBRAZU KULTUROWEGO
- GRANICE STREF OCHRONY ARCHEOLOGICZNEJ, OZNACZONE SYMBOLAMI OW1 - OW5
- LINIE ROZGRANICZAJĄCE TERENY O RÓŻNYM PRZEZNACZENIU LUB RÓŻNYCH ZASADACH ZAGOSPODAROWANIA
- NIEPRZEKRACZALNA LINIA ZABUDOWY

SYMBOLE LITEROWE TERENÓW O RÓŻNYM PRZEZNACZENIU LUB RÓŻNYCH ZASADACH ZAGOSPODAROWANIA ORAZ NUMERY WYRÓŻNIAJĄCE JE SPOŚRÓD INNYCH TERENÓW

MN	TERENY ZABUDOWY MIESZKANIOWEJ JEDNORODZINNEJ
MNu	TERENY ZABUDOWY MIESZKANIOWEJ JEDNORODZINNEJ Z USŁUGAMI
ML	TERENY ZABUDOWY LETNISKOWEJ
MW	TERENY ZABUDOWY MIESZKANIOWEJ WIELORODZINNEJ
MU	TERENY ZABUDOWY MIESZKANIOWO - USŁUGOWEJ
UP	TERENY USŁUG PUBLICZNYCH
UZP	TERENY USŁUG PUBLICZNYCH Z ZIELENIĄ URZĄDZONĄ
U	TERENY ZABUDOWY USŁUGOWEJ
PU	TERENY ZABUDOWY PRODUKCYJNO - USŁUGOWEJ
P	TERENY OBIEKTÓW PRODUKCYJNYCH, SKŁADÓW I MAGAZYNÓW
US	TERENY SPORTU I REKREACJI
ZP	TEREN ZIELENI URZĄDZONEJ
ZI	TERENY ZIELENI IZOLACYJNEJ
ZC	TERENY CMENTARZY
ZE	TERENY ZIELENI O ZNACZENIU EKOLOGICZNYM
ZL	TERENY LASÓW
RM	TERENY ZABUDOWY ZAGRODOWEJ
R	TERENY ROLNICZE
RU	TEREN OBSŁUGI PRODUKCJI W GOSPODARSTWACH ROLNYCH
PE	TEREN WYDOBYCIA ZŁOŻA PIASKU
WS	TERENY WÓD POWIERZCHNIOWYCH ŚRÓDLĄDOWYCH
KD..	TERENY DRÓG PUBLICZNYCH KLAS:
	KDS - DROGA EKSPRESOWA
	KDG - DROGA GŁÓWNA
	KDZ - DROGA ZBIORCZA
	KDL - DROGA LOKALNA
	KDD - DROGA DOJAZDOWA
KDx	CIĄGI PIESZO-JEZDNE
KK	TERENY KOLEJOWE
KS	TERENY PARKINGÓW
ITW	TERENY INFRASTRUKTURY TECHNICZNEJ W ZAKRESIE ZAOPATRZENIA W WODĘ

INFORMACYJNE

- GRANICA ADMINISTRACYJNA GMINY
- GRANICE DZIAŁEK EWIDENCYJNYCH
- GRANICE KOLEJOWYCH TERENÓW ZAMKNIĘTYCH
- GRANICA ZŁOŻA „ŁODYGOWICE"
- GRANICA TERENU GÓRNICZEGO „ŁODYGOWICE1"
- GRANICAOBSZARU GÓRNICZEGO „ŁODYGOWICE1"
- GRANICA ZASIĘGU LOKALNEGO ZBIORNIKA WÓD PODZIEMNYCH „ZBIORNIK WARSTW GODULA (BESKID MAŁY) - (LZWP NR 447)
- U.2 — UJĘCIA WÓD
- GRANICE OBSZARÓW, NA KTÓRYCH PRAWDOPODOBIEŃSTWO WYSTĄPIENIA POWODZI JEST NISKIE I WYNOSI RAZ NA 500 LAT (Q0,2%)
- ISTNIEJĄCE GAZOCIĄGI WYSOKOPRĘŻNE I ŚREDNIEGO CIŚNIENIA WRAZ Z ICH STREFAMI KONTROLOWANYMI
- ISTNIEJĄCE NAPOWIETRZNE LINIE ELEKTROENERGETYCZNE WYSOKIEGO NAPIĘCIA: 110kV RELACJI KOMOROWICE - ŻYWIEC

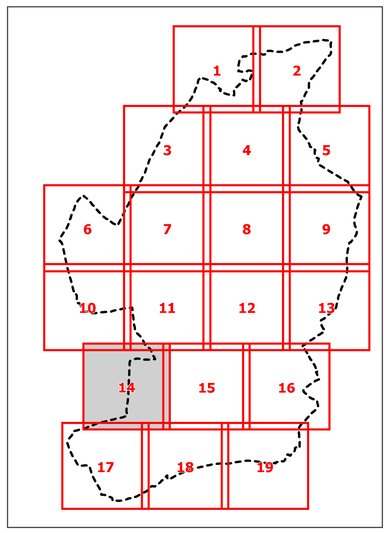

N
W E
S

0 50 100
metry

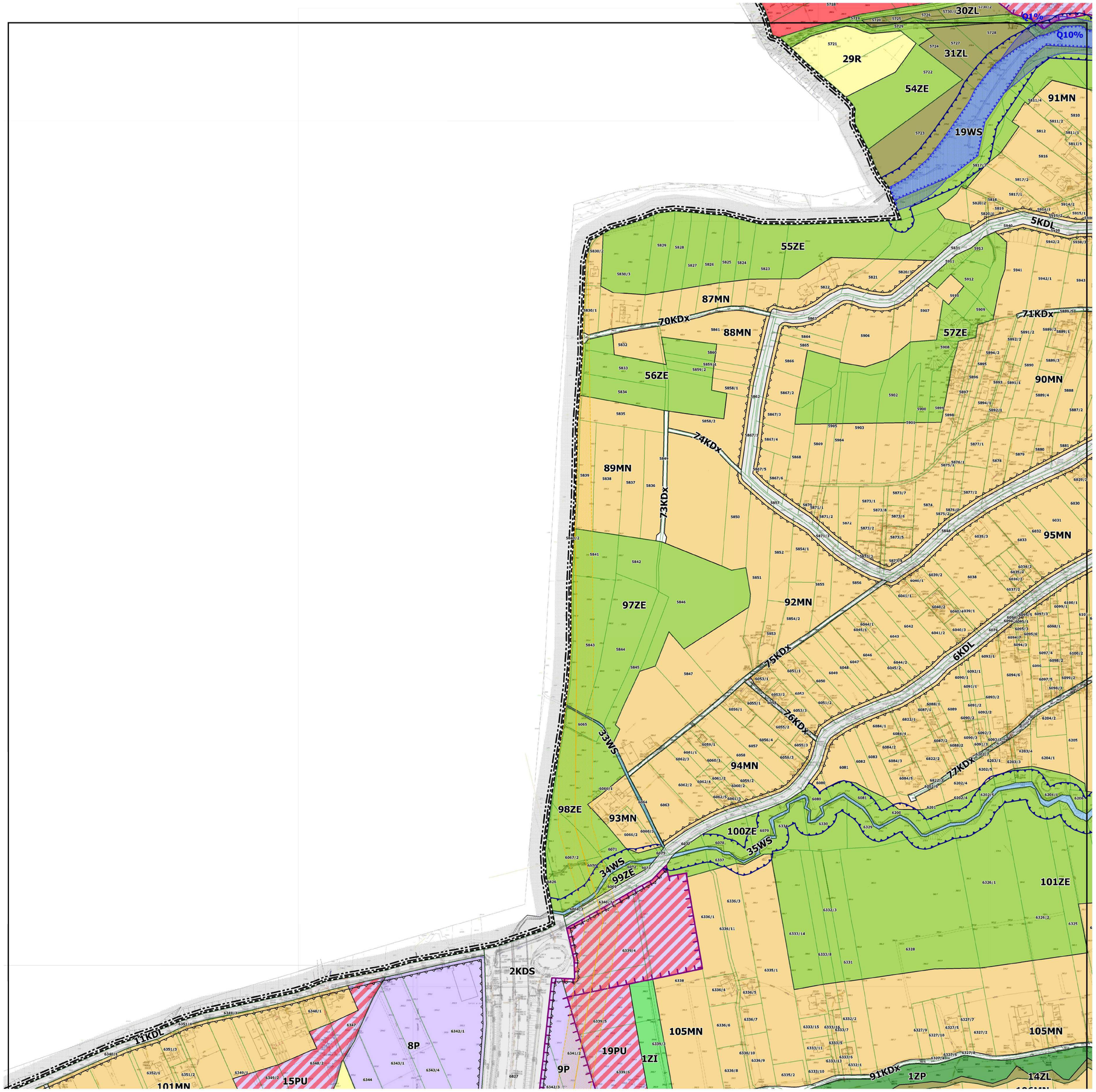

MIEJSCOWY PLAN ZAGOSPODAROWANIA PRZESTRZENNEGO

GMINY ŁODYGOWICE - SOŁECTWA ŁODYGOWICE

Załącznik nr 1 do uchwały ..... Rady Gminy Łodygowice z dnia .....2017 roku

R Y S U N E K P L A N U M I E J S C O W E G O

Mapa w skali 1:2000 - sekcja 15

OZNACZENIA

OBOWIĄZUJĄCE

- GRANICA OBSZARU PLANU MIEJSCOWEGO
- GRANICA AGLOMERACJI ŻYWIEC
- GRANICE PARKU KRAJOBRAZOWEGO BESKIDU MAŁEGO
- GRANICE OTULINY PARKU KRAJOBRAZOWEGO BESKIDU MAŁEGO
- GRANICE OCHRONY SPECJALNEGO OBSZARU OCHRONY SIEDLISK NATURA 2000 BESKID MAŁY PLH 240023
- OBSZARY SZCZEGÓLNEGO ZAGROŻENIA POWODZIĄ:
  - OZ1% NA KTÓRYCH PRAWDOPODOBIEŃSTWO WYSTĄPIENIA POWODZI JEST ŚREDNIE I WYNOSI RAZ NA 100 LAT (Q1%)
  - OZ0,2% NA KTÓRYCH PRAWDOPODOBIEŃSTWO WYSTĄPIENIA POWODZI JEST WYSOKIE I WYNOSI RAZ NA 10 LAT (Q10%)
- GRANICE PASÓW OCHRONNYCH WZDŁUŻ CIEKÓW WODNYCH
- OS.1 - OS.11 GRANICE OBSZARÓW OSUWISK
- PZ GRANICE OBSZARÓW NARAŻONYCH NA RUCHY MASOWE ZIEMI
- OBSZARY PRZESTRZENI PUBLICZNYCH
- GRANICE LOKALIZACJI OBIEKTÓW HANDLOWYCH O POWIERZCHNI SPRZEDAŻY POWYŻEJ 2000 M2
- ZASIĘG OBSZARÓW POŁOŻONYCH W ODLEGŁOŚCI 50 M I 150 M OD CMENTARZY
- A - C ZABYTKOWE OBIEKTY I OBSZARY WPISANE DO REJESTRU ZABYTKÓW
  - *A - KOŚCIÓŁ PARAF. PW. ŚW.APP SZYMONA I JUDY TADEUSZA WRAZ Z NIEISTNIEJĄCYM CMENTARZEM PRZYKOŚCIELNYM - NR REJESTRU A-186/77*
  - *B - ZESPÓŁ ZAMKOWO - PARKOWY - NR REJESTRU A-599/89*
  - *C - CMENATRZ PARAFIALNY ZAŁOŻONY W 1865 R. - NR REJESTRU A-614/89*
- I - III ZABYTKOWE OBIEKTY CHRONIONE NA MOCY PLANU
- I - IV ZABYTKOWE OBIEKTY CHRONIONE NA MOCY PLANU
- STANOWISKA ARCHEOLOGICZNE
  - *st.1 - AZP 109/49/1*
  - st.2 - st.4 *st.2 - AZP 109/49/2*
  - *st.3 - AZP 109/49/3*
  - *st.4 - AZP 109/49/4*
  - *st.5 - AZP 109/49/5*
- GRANICE STREF OCHRONY KONSERWATORSKIEJ
  - GRANICE STREF ŚCISŁEJ OCHRONY KONSERWATORSKIEJ "A"
  - GRANICE STREF POŚREDNIEJ OCHRONY KONSERWATORSKIEJ "B"
  - GRANICA STREFY OCHRONY HISTORYCZNEGO KRAJOBRAZU KULTUROWEGO
  - GRANICE STREF OCHRONY ARCHEOLOGICZNEJ, OZNACZONE SYMBOLAMI OW1 - OW5
  - LINIE ROZGRANICZAJĄCE TEREN O RÓŻNYM PRZEZNACZENIU LUB RÓŻNYCH ZASADACH ZAGOSPODAROWANIA
  - NIEPRZEKRACZALNA LINIA ZABUDOWY

SYMBOLE LITEROWE TERENÓW O RÓŻNYM PRZEZNACZENIU LUB RÓŻNYCH ZASADACH ZAGOSPODAROWANIA ORAZ NUMERY WYRÓŻNIAJĄCE JE SPOŚRÓD INNYCH TERENÓW

- MN TEREN ZABUDOWY MIESZKANIOWEJ JEDNORODZINNEJ
- MNu TEREN ZABUDOWY MIESZKANIOWEJ JEDNORODZINNEJ Z USŁUGAMI
- ML TEREN ZABUDOWY LETNISKOWEJ
- MW TEREN ZABUDOWY MIESZKANIOWEJ WIELORODZINNEJ
- MU TEREN ZABUDOWY MIESZKANIOWO - USŁUGOWEJ
- UP TEREN USŁUG PUBLICZNYCH
- UZP TEREN USŁUG PUBLICZNYCH Z ZIELENIĄ URZĄDZONĄ
- U TEREN ZABUDOWY USŁUGOWEJ
- PU TEREN ZABUDOWY PRODUKCYJNO - USŁUGOWEJ
- P TEREN OBIEKTÓW PRODUKCYJNYCH, SKŁADÓW I MAGAZYNÓW
- US TEREN SPORTU I REKREACJI
- ZP TEREN ZIELENI URZĄDZONEJ
- ZI TEREN ZIELENI IZOLACYJNEJ
- ZC TEREN CMENTARZY
- ZE TEREN ZIELENI O ZNACZENIU EKOLOGICZNYM
- ZL TEREN LASÓW
- RM TEREN ZABUDOWY ZAGRODOWEJ
- R TEREN ROLNICZE
- RU TEREN OBSŁUGI PRODUKCJI W GOSPODARSTWACH ROLNYCH
- PE TEREN WYDOBYCIA ZŁOŻA PIASKU
- WS TEREN WÓD POWIERZCHNIOWYCH ŚRÓDLĄDOWYCH
- KD.. TEREN DRÓG PUBLICZNYCH KLAS:
  - KDS - DROGA EKSPRESOWA
  - KDG - DROGA GŁÓWNA
  - KDZ - DROGA ZBIORCZA
  - KDL - DROGA LOKALNA
  - KDD - DROGA DOJAZDOWA
- KDx CIĄGI PIESZO -JEZDNE
- KK TEREN KOLEJOWE
- KS TEREN PARKINGÓW
- ITW TEREN INFRASTRUKTURY TECHNICZNEJ W ZAKRESIE ZAOPATRZENIA W WODĘ

INFORMACYJNE

- GRANICA ADMINISTRACYJNA GMINY
- GRANICE DZIAŁEK EWIDENCYJNYCH
- GRANICE KOLEJOWYCH TERENÓW ZAMKNIĘTYCH
- GRANICA ZŁOŻA „ŁODYGOWICE"
- GRANICA TERENU GÓRNICZEGO „ŁODYGOWICE1"
- GRANICAOBSZARU GÓRNICZEGO „ŁODYGOWICE1"
- GRANICA ZASIĘGU LOKALNEGO ZBIORNIKA WÓD PODZIEMNYCH „ZBIORNIK WARSTW GODULA (BESKID MAŁY) - (LZWP NR 447)
- 1-2 UJĘCIA WÓD
- GRANICE OBSZARÓW, NA KTÓRYCH PRAWDOPODOBIEŃSTWO WYSTĄPIENIA POWODZI JEST NISKIE I WYNOSI RAZ NA 500 LAT (QL2%)
- ISTNIEJĄCE GAZOCIĄG WYSOKOPRĘŻNE I ŚREDNIEGO CIŚNIENIA WRAZ Z ICH STREFAMI KONTROLOWANYMI
- ISTNIEJĄCE NAPOWIETRZNE LINIE ELEKTROENERGETYCZNE WYSOKIEGO NAPIĘCIA: 110kV RELACJI KOMORKOWICE - ŻYWIEC

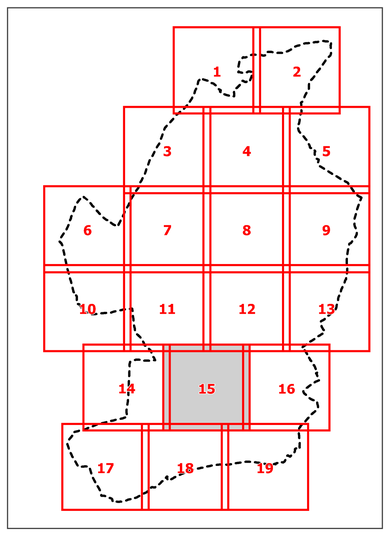

0 50 100

metry

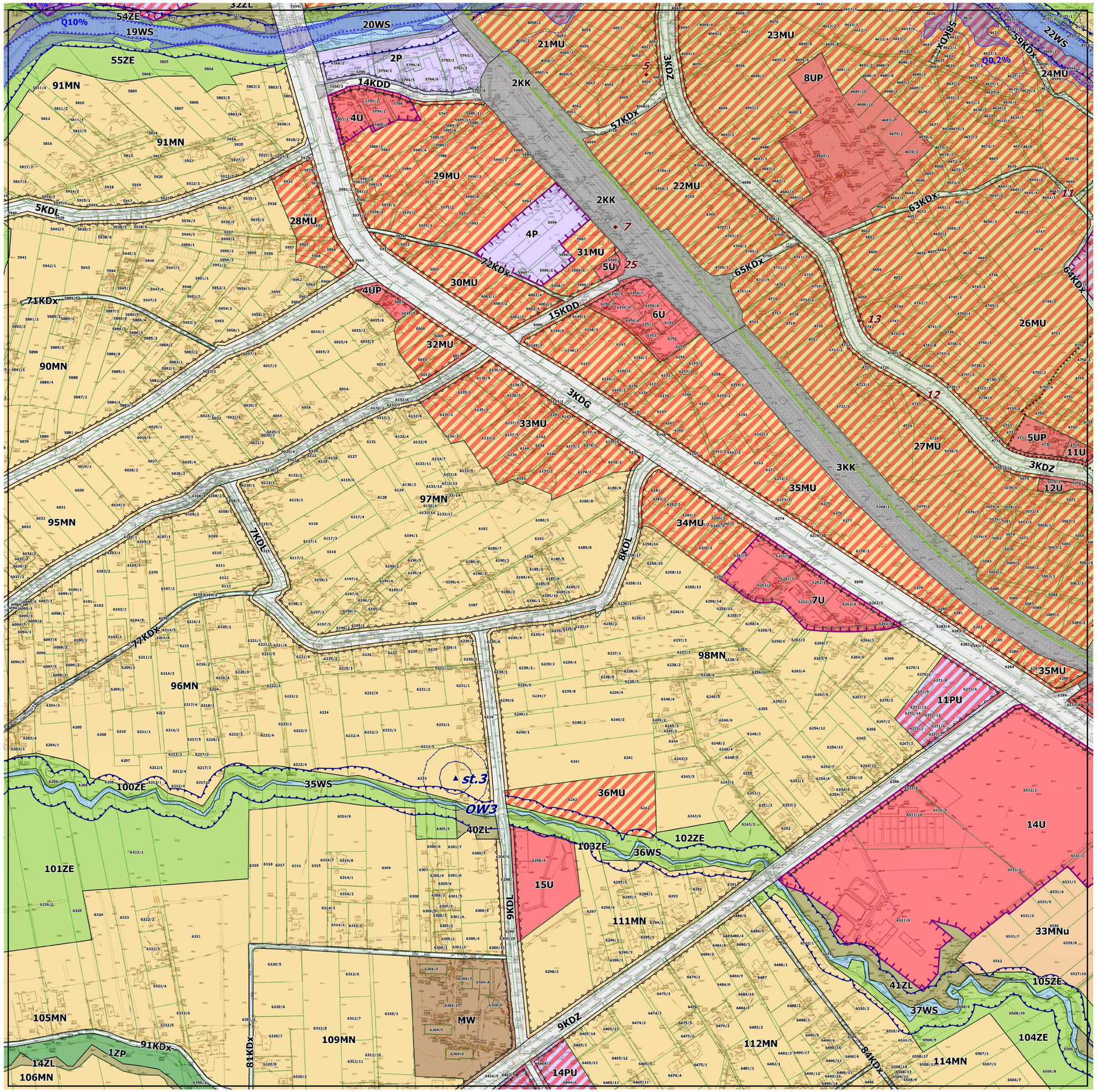

MIEJSCOWY PLAN ZAGOSPODAROWANIA PRZESTRZENNEGO

GMINY ŁODYGOWICE - SOŁECTWA ŁODYGOWICE

Załącznik nr 1 do uchwały ..... Rady Gminy Łodygowice z dnia .....2017 roku

RYSUNEK PLANU MIEJSCOWEGO

Mapa w skali 1:2000 - sekcja 16

OZNACZENIA

OBOWIĄZUJĄCE

- GRANICA OBSZARU PLANU MIEJSCOWEGO
- GRANICA AGLOMERACJI ŻYWIEC
- GRANICE PARKU KRAJOBRAZOWEGO BESKIDU MAŁEGO
- GRANICE OTULINY PARKU KRAJOBRAZOWEGO BESKIDU MAŁEGO
- GRANICE OCHRONY SPECJALNEGO OBSZARU OCHRONY SIEDLISK NATURA 2000 BESKID MAŁY PLH 240023
- OBSZARY SZCZEGÓLNEGO ZAGROŻENIA POWODZIĄ;
  - Q10% NA KTÓRYCH PRAWDOPODOBIEŃSTWO WYSTĄPIENIA POWODZI JEST ŚREDNIE I WYNOSI RAZ NA 100 LAT (Q10%)
  - Q100% NA KTÓRYCH PRAWDOPODOBIEŃSTWO WYSTĄPIENIA POWODZI JEST WYSOKIE I WYNOSI RAZ NA 10 LAT (Q10%)
- GRANICE PASÓW OCHRONNYCH WZDŁUŻ CIEKÓW WODNYCH
- GRANICE OBSZARÓW OSUWISK
- GRANICE OBSZARÓW NARAŻONYCH NA RUCHY MASOWE ZIEMI
- OBSZARY PRZESTRZENI PUBLICZNYCH
- GRANICE LOKALIZACJI OBIEKTÓW HANDLOWYCH O POWIERZCHNI SPRZEDAŻY POWYŻEJ 2000 M2
- ZASIĘG OBSZARÓW POŁOŻONYCH W ODLEGŁOŚCI 50 M I 150 M OD CMENTARZY
- A - C ZABYTKOWE OBIEKTY I OBSZARY WPISANE DO REJESTRU ZABYTKÓW
  - *A - KOŚCIÓŁ PARAF. PW. ŚW.APP.SZYMONA I JUDY TADEUSZA WRAZ Z NIEISTNIEJĄCYM CMENTARZEM PRZYKOŚCIELNYM - NR REJESTRU A-186/77*
  - *B - ZESPÓŁ ZAMKOWO - PARKOWY - NR REJESTRU A-599/89*
  - *C - CMENATRZ PARAFIALNY ZAŁOŻONY W 1865 R. - NR REJESTRU A-614/89*
- 1 - 11 ZABYTKOWE OBIEKTY CHRONIONE NA MOCY PLANU
- I - IV ZABYTKOWE OBIEKTY CHRONIONE NA MOCY PLANU
- STANOWISKA ARCHEOLOGICZNE
  - *st.1 - AZP 108-49/1*
  - st.2 - st.5 *st.2 - AZP 108-49/2*
  - *st.3 - AZP 108-49/3*
  - *st.4 - AZP 108-49/4*
  - *st.5 - AZP 108-49/5*
- GRANICE STREF OCHRONY KONSERWATORSKIEJ
- GRANICE STREF ŚCISŁEJ OCHRONY KONSERWATORSKIEJ "A"
- GRANICE STREF POŚREDNIEJ OCHRONY KONSERWATORSKIEJ "B"
- GRANICA STREFY OCHRONY HISTORYCZNEGO KRAJOBRAZU KULTUROWEGO
- OW1 - OW5 GRANICE STREF OCHRONY ARCHEOLOGICZNEJ, OZNACZONE SYMBOLAMI OW1 - OW5
- LINIE ROZGRANICZAJĄCE TEREN O RÓŻNYM PRZEZNACZENIU LUB RÓŻNYCH ZASADACH ZAGOSPODAROWANIA
- NIEPRZEKRACZALNA LINIA ZABUDOWY

SYMBOLE LITEROWE TERENÓW O RÓŻNYM PRZEZNACZENIU LUB RÓŻNYCH ZASADACH ZAGOSPODAROWANIA ORAZ NUMERY WYRÓŻNIAJĄCE JE SPOŚRÓD INNYCH TERENÓW

- MN TEREN ZABUDOWY MIESZKANIOWEJ JEDNORODZINNEJ
- MNu TEREN ZABUDOWY MIESZKANIOWEJ JEDNORODZINNEJ Z USŁUGAMI
- ML TEREN ZABUDOWY LETNISKOWEJ
- MW TEREN ZABUDOWY MIESZKANIOWEJ WIELORODZINNEJ
- MU TEREN ZABUDOWY MIESZKANIOWO - USŁUGOWEJ
- UP TEREN I USŁUG PUBLICZNYCH
- UZP TEREN I USŁUG PUBLICZNYCH Z ZIELENIĄ URZĄDZONĄ
- U TEREN ZABUDOWY USŁUGOWEJ
- PU TEREN ZABUDOWY PRODUKCYJNO - USŁUGOWEJ
- P TEREN OBIEKTÓW PRODUKCYJNYCH, SKŁADÓW I MAGAZYNÓW
- US TEREN SPORTU I REKREACJI
- ZP TEREN ZIELENI URZĄDZONEJ
- ZI TEREN ZIELENI IZOLACYJNEJ
- ZC TEREN CMENTARZY
- ZE TEREN ZIELENI O ZNACZENIU EKOLOGICZNYM
- ZL TEREN LASÓW
- RM TEREN ZABUDOWY ZAGRODOWEJ
- R TEREN ROLNICZE
- RU TEREN OBSŁUGI PRODUKCJI W GOSPODARSTWACH ROLNYCH
- PE TEREN WYDOBYCIA ZŁOŻA PIASKU
- WS TEREN WÓD POWIERZCHNIOWYCH ŚRÓDLĄDOWYCH
- KD.. TEREN DRÓG PUBLICZNYCH KLAS:
  - KDS - DROGA EKSPRESOWA
  - KDG - DROGA GŁÓWNA
  - KDZ - DROGA ZBIORCZA
  - KDL - DROGA LOKALNA
  - KDD - DROGA DOJAZDOWA
- KDx CIĄGI PIESZO-JEZDNE
- KK TEREN KOLEJOWE
- KS TEREN PARKINGÓW
- TTW TEREN INFRASTRUKTURY TECHNICZNEJ W ZAKRESIE ZAOPATRZENIA W WODĘ

INFORMACYJNE

- GRANICA ADMINISTRACYJNA GMINY
- GRANICE DZIAŁEK EWIDENCYJNYCH
- GRANICE KOLEJOWYCH TERENÓW ZAMKNIĘTYCH
- GRANICA ZŁOŻA „ŁODYGOWICE"
- GRANICA TERENU GÓRNICZEGO „ŁODYGOWICE1"
- GRANICAOBSZARU GÓRNICZEGO „ŁODYGOWICE1"
- GRANICA ZASIĘGU LOKALNEGO ZBIORNIKA WÓD PODZIEMNYCH „ZBIORNIK WARSTW GODULA (BESKID MAŁY) - (LZWP NR 447)
- 1:2 UJĘCIA WÓD
- Q10% GRANICE OBSZARÓW, NA KTÓRYCH PRAWDOPODOBIEŃSTWO WYSTĄPIENIA POWODZI JEST NISKIE I WYNOSI RAZ NA 500 LAT (Q0,2%)
- ISTNIEJĄCE GAZOCIĄG WYSOKOPRĘŻNE I ŚREDNIEGO CIŚNIENIA WRAZ Z ICH STREFAMI KONTROLOWANYMI
- ISTNIEJĄCE NAPOWIETRZNE LINIE ELEKTROENERGETYCZNE WYSOKIEGO NAPIĘCIA: 110kV RELACJI KOMORKOWICE - ŻYWIEC

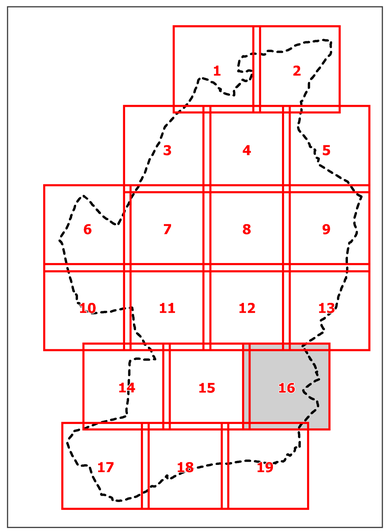

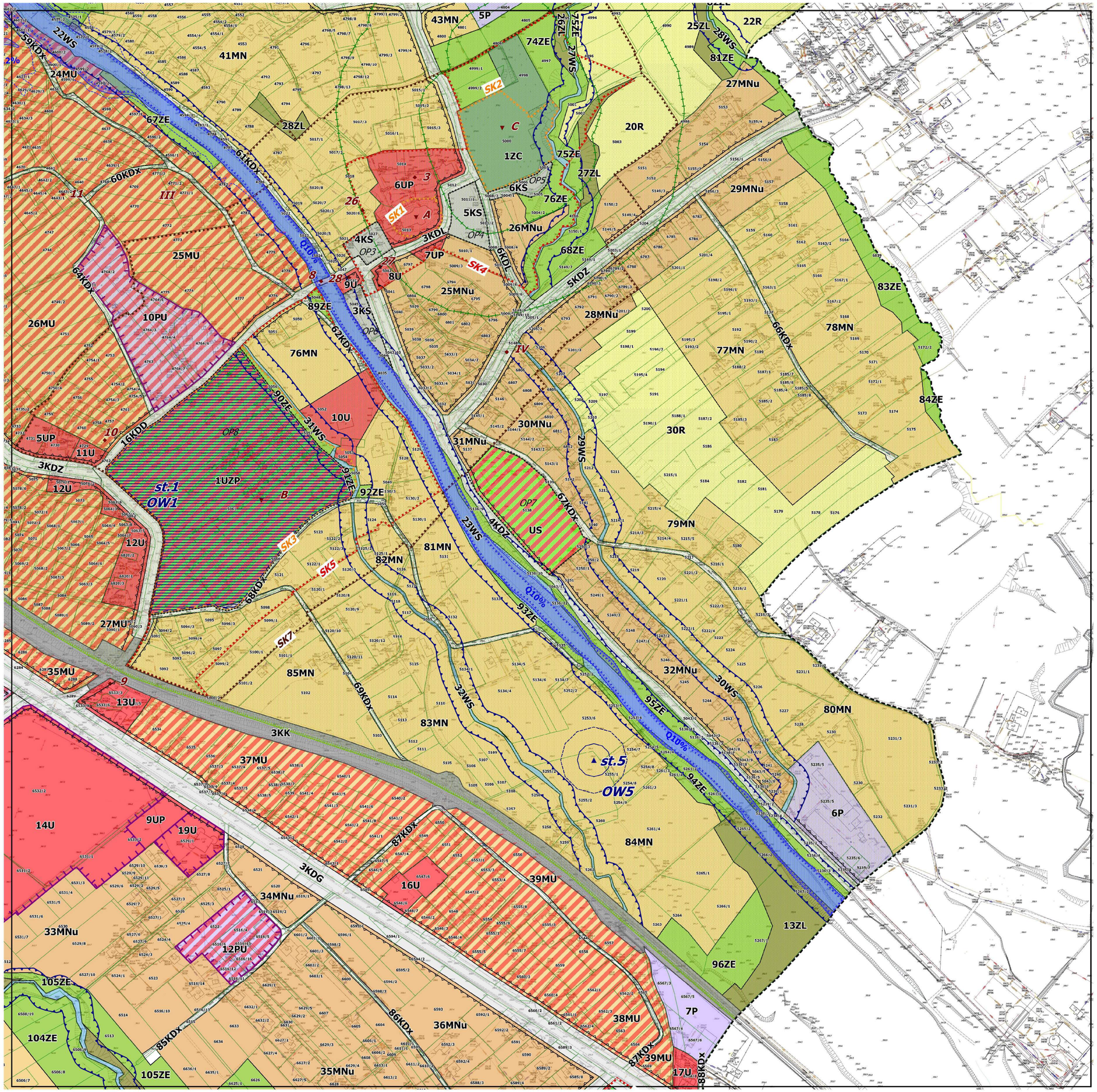

MIEJSCOWY PLAN ZAGOSPODAROWANIA PRZESTRZENNEGO
GMINY ŁODYGOWICE - SOŁECTWA ŁODYGOWICE

Załącznik nr 1 do uchwały ..... Rady Gminy Łodygowice z dnia .....2017 roku

RYSUNEK PLANU MIEJSCOWEGO

Mapa w skali 1:2000 - sekcja 17

OZNACZENIA

OBOWIĄZUJĄCE

- GRANICA OBSZARU PLANU MIEJSCOWEGO
- GRANICA AGLOMERACJI ŻYWIEC
- GRANICE PARKU KRAJOBRAZOWEGO BESKIDU MAŁEGO
- GRANICE OTULINY PARKU KRAJOBRAZOWEGO BESKIDU MAŁEGO
- GRANICE OCHRONY SPECJALNEGO OBSZARU OCHRONY SIEDLISK NATURA 2000 BESKID MAŁY PLH 240023

OBSZARY SZCZEGÓLNEGO ZAGROŻENIA POWODZIĄ;

- SP1% — NA KTÓRYCH PRAWDOPODOBIEŃSTWO WYSTĄPIENIA POWODZI JEST ŚREDNIE I WYNOSI RAZ NA 100 LAT (1%)
- SP0,2% — NA KTÓRYCH PRAWDOPODOBIEŃSTWO WYSTĄPIENIA POWODZI JEST WYSOKIE I WYNOSI RAZ NA 10 LAT (10%)
- GRANICE PASÓW OCHRONNYCH WZDŁUŻ CIEKÓW WODNYCH
- OS.1 - OS.12 — GRANICE OBSZARÓW OSUWISK
- GRANICE OBSZARÓW NARAŻONYCH NA RUCHY MASOWE ZIEMI
- OBSZARY PRZESTRZENI PUBLICZNYCH
- GRANICE LOKALIZACJI OBIEKTÓW HANDLOWYCH O POWIERZCHNIE SPRZEDAŻY POWYŻEJ 2000 M2
- ZASIĘG OBSZARÓW POŁOŻONYCH W ODLEGŁOŚCI 50 M I 150 M OD CMENTARZY
- A - C — ZABYTKOWE OBIEKTY I OBSZARY WPISANE DO REJESTRU ZABYTKÓW
  - *A - KOŚCIÓŁ PARAF. PW. ŚW.APP SZYMONA I JUDY TADEUSZA WRAZ Z NIEISTNIEJĄCYM CMENTARZEM PRZYKOŚCIELNYM - NR REJESTRU A-186/77*
  - *B - ZESPÓŁ ZAMKOWO - PARKOWY - NR REJESTRU A-598/89*
  - *C - CMENTARZ PARAFIALNY ZAŁOŻONY W 1865 R. - NR REJESTRU A-614/89*
- I - XI — ZABYTKOWE OBIEKTY CHRONIONE NA MOCY PLANU
- I - IV — ZABYTKOWE OBIEKTY CHRONIONE NA MOCY PLANU
- STANOWISKA ARCHEOLOGICZNE
  - *st.1 - AZP 109/49/1*
  - st.2 - st.5 — *st.2 - AZP 109/49/2*
  - *st.3 - AZP 109/49/3*
  - *st.4 - AZP 109/49/4*
  - *st.5 - AZP 109/49/5*
- GRANICE STREF OCHRONY KONSERWATORSKIEJ
- GRANICE STREF ŚCISŁEJ OCHRONY KONSERWATORSKIEJ "A"
- GRANICE STREF POŚREDNIEJ OCHRONY KONSERWATORSKIEJ "B"
- GRANICA STREFY OCHRONY HISTORYCZNEGO KRAJOBRAZU KULTUROWEGO
- 2002 - 2003 — GRANICE STREF OCHRONY ARCHEOLOGICZNEJ, OZNACZONE SYMBOLAMI OW1 - OW5
- LINIE ROZGRANICZAJĄCE TERENY O RÓŻNYM PRZEZNACZENIU LUB RÓŻNYCH ZASADACH ZAGOSPODAROWANIA
- NIEPRZEKRACZALNA LINIA ZABUDOWY

SYMBOLE LITEROWE TERENÓW O RÓŻNYM PRZEZNACZENIU LUB RÓŻNYCH ZASADACH ZAGOSPODAROWANIA ORAZ NUMERY WYRÓŻNIAJĄCE JE SPOŚRÓD INNYCH TERENÓW

- MN — TERENY ZABUDOWY MIESZKANIOWEJ JEDNORODZINNEJ
- MNu — TERENY ZABUDOWY MIESZKANIOWEJ JEDNORODZINNEJ Z USŁUGAMI
- ML — TERENY ZABUDOWY LETNISKOWEJ
- MW — TERENY ZABUDOWY MIESZKANIOWEJ WIELORODZINNEJ
- MU — TERENY ZABUDOWY MIESZKANIOWO - USŁUGOWEJ
- UP — TERENY USŁUG PUBLICZNYCH
- UZP — TERENY USŁUG PUBLICZNYCH Z ZIELENIĄ URZĄDZONĄ
- U — TERENY ZABUDOWY USŁUGOWEJ
- PU — TERENY ZABUDOWY PRODUKCYJNO - USŁUGOWEJ
- P — TERENY OBIEKTÓW PRODUKCYJNYCH, SKŁADÓW I MAGAZYNÓW
- US — TERENY SPORTU I REKREACJI
- ZP — TEREN ZIELENI URZĄDZONEJ
- ZI — TERENY ZIELENI IZOLACYJNEJ
- ZC — TERENY CMENTARZY
- ZE — TERENY ZIELENI O ZNACZENIU EKOLOGICZNYM
- ZL — TERENY LASÓW
- RM — TERENY ZABUDOWY ZAGRODOWEJ
- R — TERENY ROLNICZE
- RU — TEREN OBSŁUGI PRODUKCJI W GOSPODARSTWACH ROLNYCH
- PE — TEREN WYDOBYCIA ŻWIRU I PIASKU
- WS — TERENY WÓD POWIERZCHNIOWYCH ŚRÓDLĄDOWYCH
- KD.. — TERENY DRÓG PUBLICZNYCH KLAS:
  - KDS - DROGA EKSPRESOWA
  - KDG - DROGA GŁÓWNA
  - KDZ - DROGA ZBIORCZA
  - KDL - DROGA LOKALNA
  - KDD - DROGA DOJAZDOWA
- KDx — CIĄGI PIESZO-JEZDNE
- KK — TERENY KOLEJOWE
- KS — TERENY PARKINGÓW
- TTW — TERENY INFRASTRUKTURY TECHNICZNEJ W ZAKRESIE ZAOPATRZENIA W WODĘ

INFORMACYJNE

- GRANICA ADMINISTRACYJNA GMINY
- GRANICE DZIAŁEK EWIDENCYJNYCH
- GRANICE KOLEJOWYCH TERENÓW ZAMKNIĘTYCH
- GRANICA ZŁOŻA „ŁODYGOWICE"
- GRANICA TERENU GÓRNICZEGO „ŁODYGOWICE1"
- GRANICA OBSZARU GÓRNICZEGO „ŁODYGOWICE1"
- GRANICA ZASIĘGU LOKALNEGO ZBIORNIKA WÓD PODZIEMNYCH „ZBIORNIK WARSTW GODULA (BESKID MAŁY) - (LZWP NR 447)
- 1-2 — UJĘCIA WÓD
- GRANICE OBSZARÓW, NA KTÓRYCH PRAWDOPODOBIEŃSTWO WYSTĄPIENIA POWODZI JEST NISKIE I WYNOSI RAZ NA 500 LAT (0,2%)
- ISTNIEJĄCE GAZOCIĄGI WYSOKOPRĘŻNE I ŚREDNIEGO CIŚNIENIA WRAZ Z ICH STREFAMI KONTROLOWANYMI
- ISTNIEJĄCE NAPOWIETRZNE LINIE ELEKTROENERGETYCZNE WYSOKIEGO NAPIĘCIA: 110KV RELACJI KOMORKOWICE - ŻYWIEC

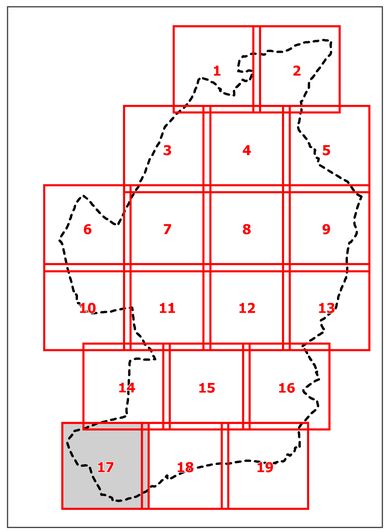

0 50 100

metry

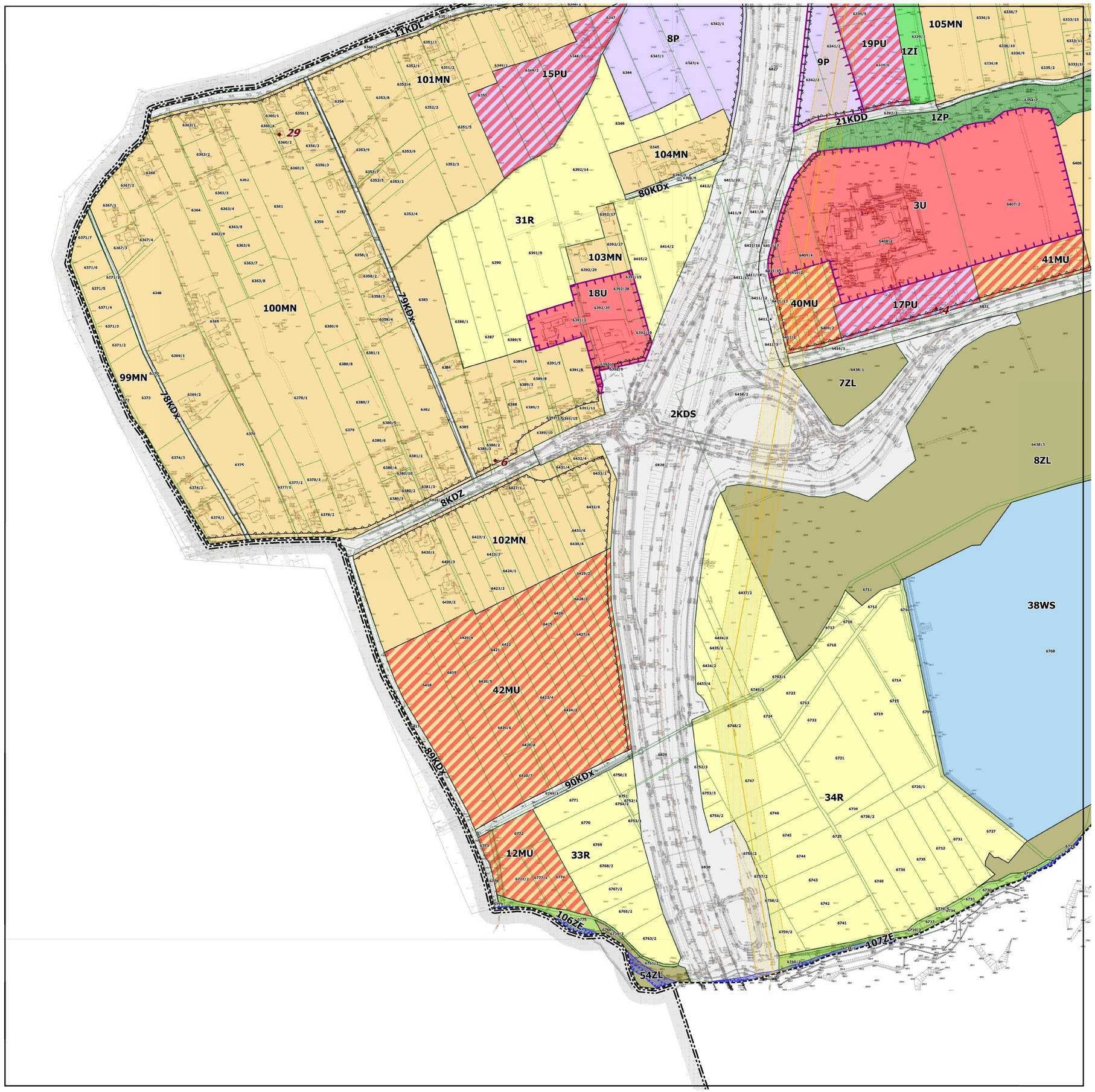

MIEJSCOWY PLAN ZAGOSPODAROWANIA PRZESTRZENNEGO

GMINY ŁODYGOWICE - SOŁECTWA ŁODYGOWICE

Załącznik nr 1 do uchwały ..... Rady Gminy Łodygowice z dnia .....2017 roku

RYSUNEK PLANU MIEJSCOWEGO

Mapa w skali 1:2000 - sekcja 18

OZNACZENIA

OBOWIĄZUJĄCE

- GRANICA OBSZARU PLANU MIEJSCOWEGO
- GRANICA AGLOMERACJI ŻYWIEC
- GRANICE PARKU KRAJOBRAZOWEGO BESKIDU MAŁEGO
- GRANICE OTULINY PARKU KRAJOBRAZOWEGO BESKIDU MAŁEGO
- GRANICE OCHRONY SPECJALNEGO OBSZARU OCHRONY SIEDLISK NATURA 2000 BESKID MAŁY PLH 240023
- OBSZARY SZCZEGÓLNEGO ZAGROŻENIA POWODZIĄ:
  - NA KTÓRYCH PRAWDOPODOBIEŃSTWO WYSTĄPIENIA POWODZI JEST ŚREDNIE I WYNOSI RAZ NA 100 LAT (Q1%)
  - NA KTÓRYCH PRAWDOPODOBIEŃSTWO WYSTĄPIENIA POWODZI JEST WYSOKIE I WYNOSI RAZ NA 10 LAT (Q10%)
- GRANICE PASÓW OCHRONNYCH WZDŁUŻ CIEKÓW WODNYCH
- GRANICE OBSZARÓW OSUWISK
- GRANICE OBSZARÓW NARAŻONYCH NA RUCHY MASOWE ZIEMI
- OBSZARY PRZESTRZENI PUBLICZNYCH
- GRANICE LOKALIZACJI OBIEKTÓW HANDLOWYCH O POWIERZCHNI SPRZEDAŻY POWYŻEJ 2000 M2
- ZASIĘG OBSZARÓW POŁOŻONYCH W ODLEGŁOŚCI 50 M I 150 M OD CMENTARZY
- A - C — ZABYTKOWE OBIEKTY I OBSZARY WPISANE DO REJESTRU ZABYTKÓW
  - *A - KOŚCIÓŁ PARAF. PW. ŚW.ARP SZYMONA I JUDY TADEUSZA WRAZ Z NIEISTNIEJĄCYM CMENTARZEM PRZYKOŚCIELNYM - NR REJESTRU A-186/77*
  - *B - ZESPÓŁ ZAMKOWO - PARKOWY - NR REJESTRU A-599/89*
  - *C - CMENATRZ PARAFIALNY ZAŁOŻONY W 1885 R. - NR REJESTRU A-614/89*
- I - III — ZABYTKOWE OBIEKTY CHRONIONE NA MOCY PLANU
- I - IV — ZABYTKOWE OBIEKTY CHRONIONE NA MOCY PLANU
- STANOWISKA ARCHEOLOGICZNE
  - *st.1 - AZP 109/49/1*
  - *st.2 - AZP 109/49/2*
  - *st.3 - AZP 109/49/3*
  - *st.4 - AZP 109/49/4*
  - *st.5 - AZP 109/49/5*
- GRANICE STREF OCHRONY KONSERWATORSKIEJ
- GRANICE STREF ŚCISŁEJ OCHRONY KONSERWATORSKIEJ "A"
- GRANICE STREF POŚREDNIEJ OCHRONY KONSERWATORSKIEJ "B"
- GRANICA STREFY OCHRONY HISTORYCZNEGO KRAJOBRAZU KULTUROWEGO
- GRANICE STREF OCHRONY ARCHEOLOGICZNEJ, OZNACZONE SYMBOLAMI OW1 - OW5
- LINIE ROZGRANICZAJĄCE TERENY O RÓŻNYM PRZEZNACZENIU LUB RÓŻNYCH ZASADACH ZAGOSPODAROWANIA
- NIEPRZEKRACZALNA LINIA ZABUDOWY

SYMBOLE LITEROWE TERENÓW O RÓŻNYM PRZEZNACZENIU LUB RÓŻNYCH ZASADACH ZAGOSPODAROWANIA ORAZ NUMERY WYRÓŻNIAJĄCE JE SPOŚRÓD INNYCH TERENÓW

- MN — TERENY ZABUDOWY MIESZKANIOWEJ JEDNORODZINNEJ
- MNu — TERENY ZABUDOWY MIESZKANIOWEJ JEDNORODZINNEJ Z USŁUGAMI
- ML — TERENY ZABUDOWY LETNISKOWEJ
- MW — TERENY ZABUDOWY MIESZKANIOWEJ WIELORODZINNEJ
- MU — TERENY ZABUDOWY MIESZKANIOWO - USŁUGOWEJ
- UP — TERENY USŁUG PUBLICZNYCH
- UZP — TERENY USŁUG PUBLICZNYCH Z ZIELENIĄ URZĄDZONĄ
- U — TERENY ZABUDOWY USŁUGOWEJ
- PU — TERENY ZABUDOWY PRODUKCYJNO - USŁUGOWEJ
- P — TERENY OBIEKTÓW PRODUKCYJNYCH, SKŁADÓW I MAGAZYNÓW
- US — TERENY SPORTU I REKREACJI
- ZP — TEREN ZIELENI URZĄDZONEJ
- ZI — TERENY ZIELENI IZOLACYJNEJ
- ZC — TERENY CMENTARZY
- ZE — TERENY ZIELENI O ZNACZENIU EKOLOGICZNYM
- ZL — TERENY LASÓW
- RM — TERENY ZABUDOWY ZAGRODOWEJ
- R — TERENY ROLNICZE
- RU — TEREN OBSŁUGI PRODUKCJI W GOSPODARSTWACH ROLNYCH
- PE — TEREN WYDOBYCIA ZŁOŻA PIASKU
- WS — TERENY WÓD POWIERZCHNIOWYCH ŚRÓDLĄDOWYCH
- KD.. — TERENY DRÓG PUBLICZNYCH KLAS:
  - KDS - DROGA EKSPRESOWA
  - KDG - DROGA GŁÓWNA
  - KDZ - DROGA ZBIORCZA
  - KDL - DROGA LOKALNA
  - KDD - DROGA DOJAZDOWA
- KDx — CIĄGI PIESZO-JEZDNE
- KK — TERENY KOLEJOWE
- KS — TERENY PARKINGÓW
- TTW — TERENY INFRASTRUKTURY TECHNICZNEJ W ZAKRESIE ZAOPATRZENIA W WODĘ

INFORMACYJNE

- GRANICA ADMINISTRACYJNA GMINY
- GRANICE DZIAŁEK EWIDENCYJNYCH
- GRANICE KOLEJOWYCH TERENÓW ZAMKNIĘTYCH
- GRANICA ZŁOŻA „ŁODYGOWICE"
- GRANICA TERENU GÓRNICZEGO „ŁODYGOWICE1"
- GRANICAOBSZARU GÓRNICZEGO „ŁODYGOWICE1"
- GRANICA ZASIĘGU LOKALNEGO ZBIORNIKA WÓD PODZIEMNYCH „ZBIORNIK WARSTW GÓDUŁA (BESKID MAŁY) - (LZWP NR 447)
- UJĘCIA WÓD
- GRANICE OBSZARÓW, NA KTÓRYCH PRAWDOPODOBIEŃSTWO WYSTĄPIENIA POWODZI JEST NISKIE I WYNOSI RAZ NA 500 LAT (Q0,2%)
- ISTNIEJĄCE GAZOCIĄGI WYSOKOPRĘŻNE I ŚREDNIEGO CIŚNIENIA WRAZ Z ICH STREFAMI KONTROLOWANYMI
- ISTNIEJĄCE NAPOWIETRZNE LINIE ELEKTROENERGETYCZNE WYSOKIEGO NAPIĘCIA: 110kV RELACJI KOMOROWICE - ŻYWIEC

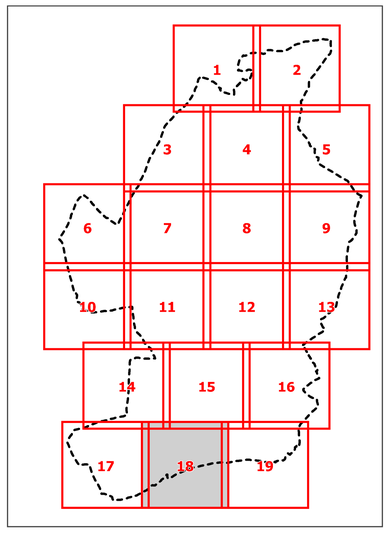

N
W E
S

0 50 100
metry

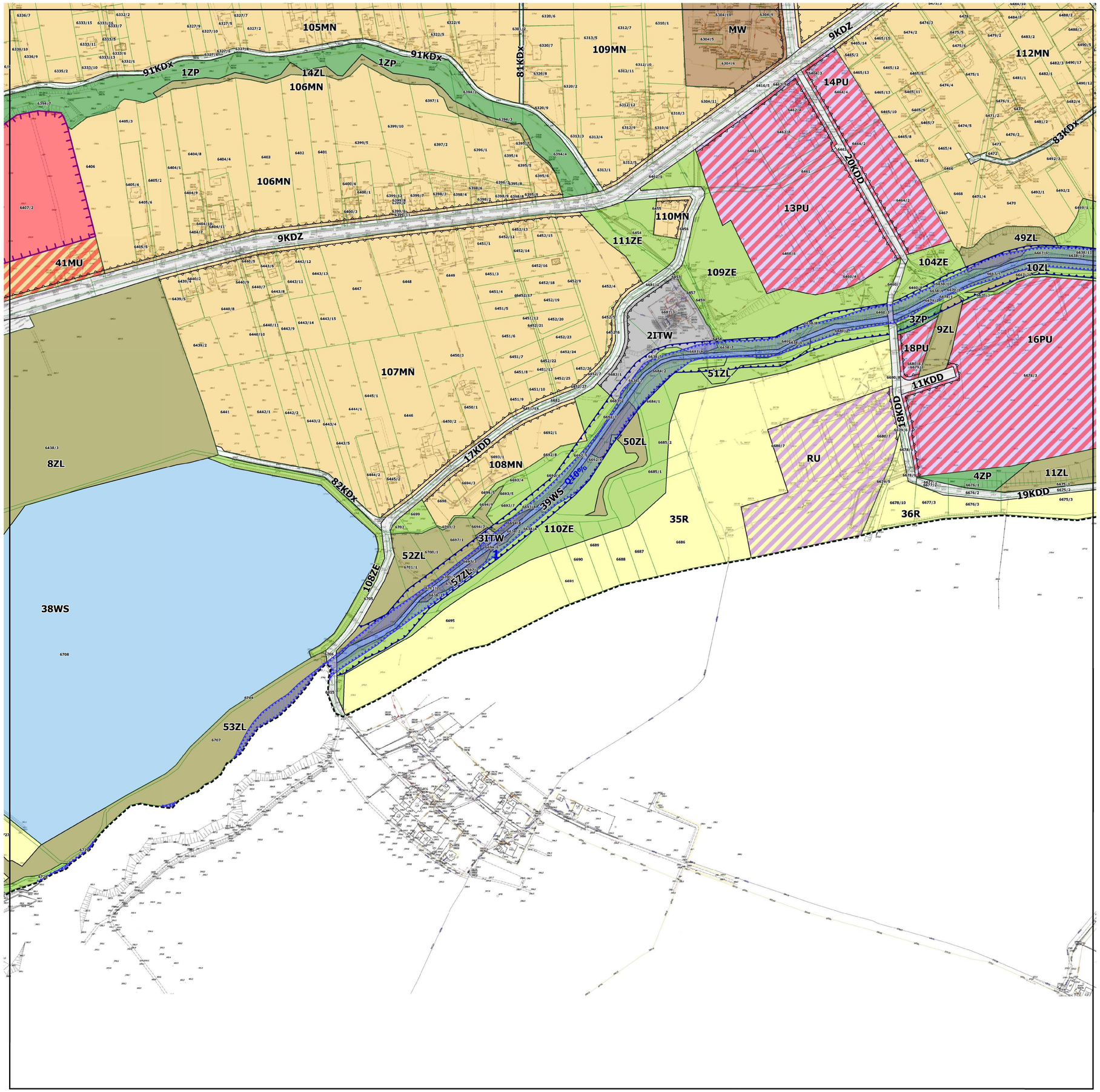

MIEJSCOWY PLAN ZAGOSPODAROWANIA PRZESTRZENNEGO

GMINY ŁODYGOWICE - SOŁECTWA ŁODYGOWICE

Załącznik nr 1 do uchwały ..... Rady Gminy Łodygowice z dnia .....2017 roku

R Y S U N E K P L A N U M I E J S C O W E G O

Mapa w skali 1:2000 - sekcja 19

OZNACZENIA

OBOWIĄZUJĄCE

- GRANICA OBSZARU PLANU MIEJSCOWEGO
- GRANICA AGLOMERACJI ŻYWIEC
- GRANICE PARKU KRAJOBRAZOWEGO BESKIDU MAŁEGO
- GRANICE OTULINY PARKU KRAJOBRAZOWEGO BESKIDU MAŁEGO
- GRANICE OCHRONY SPECJALNEGO OBSZARU OCHRONY SIEDLISK NATURA 2000 BESKID MAŁY PLH 240023
- OBSZARY SZCZEGÓLNEGO ZAGROŻENIA POWODZIĄ;
  - Q10% NA KTÓRYCH PRAWDOPODOBIEŃSTWO WYSTĄPIENIA POWODZI JEST ŚREDNIE I WYNOSI RAZ NA 100 LAT (Q10%)
  - Q1% NA KTÓRYCH PRAWDOPODOBIEŃSTWO WYSTĄPIENIA POWODZI JEST WYSOKIE I WYNOSI RAZ NA 10 LAT (Q10%)
- GRANICE PASÓW OCHRONNYCH WZDŁUŻ CIEKÓW WODNYCH
- GRANICE OBSZARÓW OSUWISK
- GRANICE OBSZARÓW NARAŻONYCH NA RUCHY MASOWE ZIEMI
- OBSZARY PRZESTRZENI PUBLICZNYCH
- GRANICE LOKALIZACJI OBIEKTÓW HANDLOWYCH O POWIERZCHNI SPRZEDAŻY POWYŻEJ 2000 M2
- ZASIĘG OBSZARÓW POŁOŻONYCH W ODLEGŁOŚCI 50 M I 150 M OD CMENTARZY
- A - C ZABYTKOWE OBIEKTY I OBSZARY WPISANE DO REJESTRU ZABYTKÓW
  - *A - KOŚCIÓŁ PARAF. PW. ŚW.APP.SZYMONA I JUDY TADEUSZA WRAZ Z NIEISTNIEJĄCYM CMENTARZEM PRZYKOŚCIELNYM - NR REJESTRU A-186/77*
  - *B - ZESPÓŁ ZAMKOWO - PARKOWY - NR REJESTRU A-599/89*
  - *C - CMENATRZ PARAFIALNY ZAŁOŻONY W 1865 R. - NR REJESTRU A-614/89*
- I - III ZABYTKOWE OBIEKTY CHRONIONE NA MOCY PLANU
- I - IV ZABYTKOWE OBIEKTY CHRONIONE NA MOCY PLANU
- STANOWISKA ARCHEOLOGICZNE
  - *st.1 - AZP 109/49/1*
  - st.2 - st.5 *st.2 - AZP 109/49/2*
  - *st.3 - AZP 109/49/3*
  - *st.4 - AZP 109/49/4*
  - *st.5 - AZP 109/49/5*
- GRANICE STREF OCHRONY KONSERWATORSKIEJ
- GRANICE STREF ŚCISŁEJ OCHRONY KONSERWATORSKIEJ "A"
- GRANICE STREF POŚREDNIEJ OCHRONY KONSERWATORSKIEJ "B"
- GRANICA STREFY OCHRONY HISTORYCZNEGO KRAJOBRAZU KULTUROWEGO
- GRANICE STREF OCHRONY ARCHEOLOGICZNEJ, OZNACZONE SYMBOLAMI OW1 - OW5
- LINIE ROZGRANICZAJĄCE TERENY O RÓŻNYM PRZEZNACZENIU LUB RÓŻNYCH ZASADACH ZAGOSPODAROWANIA
- NIEPRZEKRACZALNA LINIA ZABUDOWY

SYMBOLE LITEROWE TERENÓW O RÓŻNYM PRZEZNACZENIU LUB RÓŻNYCH ZASADACH ZAGOSPODAROWANIA ORAZ NUMERY WYRÓŻNIAJĄCE JE SPOŚRÓD INNYCH TERENÓW

- MN TERENY ZABUDOWY MIESZKANIOWEJ JEDNORODZINNEJ
- MNu TERENY ZABUDOWY MIESZKANIOWEJ JEDNORODZINNEJ Z USŁUGAMI
- ML TERENY ZABUDOWY LETNISKOWEJ
- MW TERENY ZABUDOWY MIESZKANIOWEJ WIELORODZINNEJ
- MU TERENY ZABUDOWY MIESZKANIOWO - USŁUGOWEJ
- UP TERENY USŁUG PUBLICZNYCH
- UZP TERENY USŁUG PUBLICZNYCH Z ZIELENIĄ URZĄDZONĄ
- U TERENY ZABUDOWY USŁUGOWEJ
- PU TERENY ZABUDOWY PRODUKCYJNO - USŁUGOWEJ
- P TERENY OBIEKTÓW PRODUKCYJNYCH, SKŁADÓW I MAGAZYNÓW
- US TERENY SPORTU I REKREACJI
- ZP TEREN ZIELENI URZĄDZONEJ
- ZI TERENY ZIELENI IZOLACYJNEJ
- ZC TERENY CMENTARZY
- ZE TERENY ZIELENI O ZNACZENIU EKOLOGICZNYM
- ZL TERENY LASÓW
- RM TERENY ZABUDOWY ZAGRODOWEJ
- R TERENY ROLNICZE
- RU TEREN OBSŁUGI PRODUKCJI W GOSPODARSTWACH ROLNYCH
- PE TEREN WYDOBYCIA ZŁOŻA PIASKU
- WS TERENY WÓD POWIERZCHNIOWYCH ŚRÓDLĄDOWYCH
- KD.. TERENY DRÓG PUBLICZNYCH KLAS:
  - KDS - DROGA EKSPRESOWA
  - KDG - DROGA GŁÓWNA
  - KDZ - DROGA ZBIORCZA
  - KDL - DROGA LOKALNA
  - KDD - DROGA DOJAZDOWA
- KDx CIĄGI PIESZO-JEZDNE
- KK TERENY KOLEJOWE
- KS TERENY PARKINGÓW
- ITW TERENY INFRASTRUKTURY TECHNICZNEJ W ZAKRESIE ZAOPATRZENIA W WODĘ

INFORMACYJNE

- GRANICA ADMINISTRACYJNA GMINY
- GRANICE DZIAŁEK EWIDENCYJNYCH
- GRANICE KOLEJOWYCH TERENÓW ZAMKNIĘTYCH
- GRANICA ZŁOŻA „ŁODYGOWICE"
- GRANICA TERENU GÓRNICZEGO „ŁODYGOWICE1"
- GRANICAOBSZARU GÓRNICZEGO „ŁODYGOWICE1"
- GRANICA ZASIĘGU LOKALNEGO ZBIORNIKA WÓD PODZIEMNYCH „ZBIORNIK WARSTW GÓDUŁA (BESKID MAŁY) - (LZWP NR 447)
- 1-7 UJĘCIA WÓD
- Q0,2% GRANICE OBSZARÓW, NA KTÓRYCH PRAWDOPODOBIEŃSTWO WYSTĄPIENIA POWODZI JEST NISKIE I WYNOSI RAZ NA 500 LAT (Q0,2%)
- ISTNIEJĄCE GAZOCIĄGI WYSOKOPRĘŻNE I ŚREDNIEGO CIŚNIENIA WRAZ Z ICH STREFAMI KONTROLOWANYMI
- ISTNIEJĄCE NAPOWIETRZNE LINIE ELEKTROENERGETYCZNE WYSOKIEGO NAPIĘCIA: 110kV RELACJI KOMOROWICE - ŻYWIEC

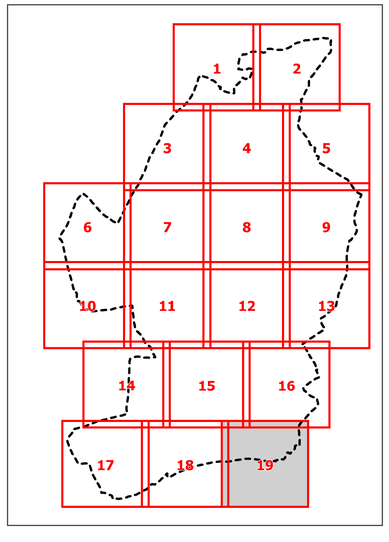

N
W E
S
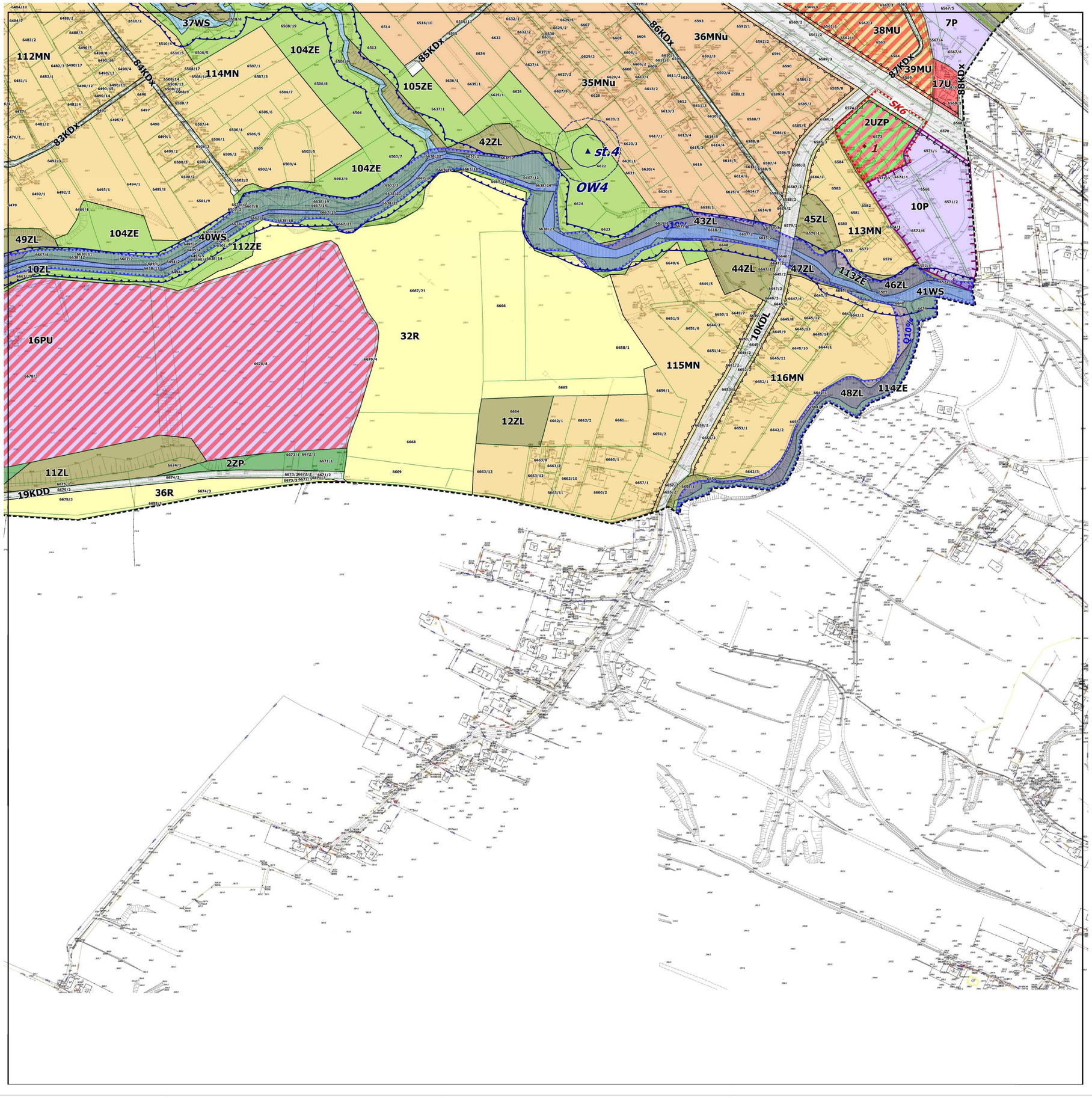
0 50 100
metry